

**BẢN TIN DỰ BÁO MỨC NƯỚC VÀ SÓNG BIỂN**

(Lúc 13 giờ – ngày 28/12/2020)

Tỉnh/ TP	Huyện	Mức nước tổng cộng dự báo trong 48 giờ (cm)								
		28/12		29/12				30/12		
		13h	19h	1h	7h	13h	19h	1h	7h	13h
Quảng Ninh	Đầm Hà	111	-91	-79	76	144	-105	-141	0	122
	Cửa Ông	97	-71	-88	79	129	-82	-126	41	117
TP. Hải Phòng	Hòn Dấu	80	-53	-92	83	107	-63	-117	51	93
	Bạch Long Vĩ	69	-69	-73	87	94	-83	-111	49	76
Thái Bình	Thái Thụy	71	-48	-91	85	98	-57	-112	55	83
Nam Định	Hải Hậu	57	-35	-88	87	80	-43	-101	61	60
Ninh Bình	Kim Sơn	54	-29	-89	87	75	-37	-101	61	53
Thanh Hóa	Quảng Xương	49	-24	-87	83	71	-29	-87	67	52
Nghệ An	Diễn Châu	43	-18	-78	75	63	-17	-77	75	50
	Hòn Ngư	42	-19	-75	73	60	-17	-75	78	50
Hà Tĩnh	Thạch Hà	41	-15	-69	64	54	-11	-71	82	48
Quảng Bình	Quảng Trạch	22	-4	-50	51	31	3	-59	75	28
	Quảng Ninh	10	3	-35	43	15	10	-42	72	13
Quảng Trị	Gio Linh	0	6	-19	36	1	13	-23	67	0
	Cồn Cỏ	-3	2	-17	39	-1	8	-23	65	-7
Thừa Thiên Huế	Hương Trà	-9	6	0	25	-13	14	-1	60	-13
	Phú Lộc	-17	7	16	15	-24	13	17	48	-27
TP. Đà Nẵng	Sơn Trà	-22	8	29	7	-32	12	31	37	-37
	Hoàng Sa	-38	0	54	1	-52	-1	55	14	-67
Quảng Nam	Tam Kỳ	-30	11	45	-1	-43	15	48	25	-49
	Cù Lao Chàm	-28	9	40	2	-39	13	42	26	-49
Quảng Ngãi	TP. Quảng Ngãi	-38	11	51	-1	-52	15	55	20	-62
	Lý Sơn	-37	8	52	-1	-51	10	55	17	-62
Bình Định	Phú Mỹ	-38	12	54	-3	-55	13	57	16	-79
	Quy Nhơn	-44	9	51	-6	-60	8	48	2	-79
Phú Yên	Tp. Tuy Hòa	-46	3	47	-4	-61	8	52	10	-75
Khánh Hòa	TP. Nha Trang	-43	10	55	9	-60	12	59	22	-76
	Trường Sa	-50	7	58	14	-64	6	61	32	-75
Ninh Thuận	TP. PR-Tháp Chàm	-51	10	52	13	-69	13	54	31	-82
Bình Thuận	TP. Phan Thiết	-92	50	40	60	-111	47	43	80	-119
	Phú Quý	-60	17	55	23	-77	17	56	39	-89
Bà Rịa Vũng Tàu	Vũng Tàu	-138	59	33	110	-141	33	57	112	-118
	Côn Đảo	-119	21	43	109	-122	-6	68	112	-98
TPHCM	Cần Giờ	-138	61	30	114	-138	32	56	112	-110
Tiền Giang	Gò Công Tây	-141	65	29	118	-141	35	55	115	-111
Bến Tre	Ba Tri	-142	61	32	121	-141	30	60	118	-109
Trà Vinh	Duyên Hải	-138	44	41	120	-136	12	73	117	-103
Sóc Trăng	Tân Phú	-114	19	48	114	-109	-15	81	109	-76
Bạc Liêu	TP. Bạc Liêu	-68	-26	63	99	-64	-63	92	95	-28
Cà Mau	Năm Căn	-32	-53	60	90	-34	-85	79	91	-3
	Trần Văn Thời	-4	-12	3	71	-18	-31	7	75	2
Kiên Giang	Rạch Giá	3	29	-36	61	-11	14	-33	60	-1
	Phú Quốc	36	11	-19	29	22	-2	-23	32	36
	Thổ Chu	31	7	-3	27	15	-5	-9	29	29

Vùng Biển	Độ cao sóng biển dự báo trong 48 giờ		
	Độ cao sóng lớn nhất (m)	Hướng thịnh hành	Ghi chú
Bắc vịnh Bắc Bộ	0.3 - 3.8	Đông, Đông Bắc, Đông Nam	Cảnh báo
Nam vịnh Bắc Bộ	2.4 - 4.1	Đông Nam, Đông, Đông Bắc	Cảnh báo
Quảng Trị đến Quảng Ngãi	2.4 - 3.9	Đông Bắc, Đông	Cảnh báo
Bình Định đến Ninh Thuận	3.3 - 4.0	Đông Bắc, Bắc	Cảnh báo
Bình Thuận đến Cà Mau	0.3 - 4.1	Đông Bắc	Cảnh báo
Cà Mau đến Kiên Giang	0.3 - 1.0	Đông Nam, Đông	
Quần đảo Hoàng Sa	3.7 - 3.9	Đông Bắc	Cảnh báo
Quần đảo Trường Sa	1.3 - 3.3	Bắc	Cảnh báo
Bắc Biển Đông	1.5 - 4.7	Đông Bắc	Cảnh báo
Giữa Biển Đông	0.7 - 4.1	Bắc, Đông Bắc	Cảnh báo
Nam Biển Đông	0.9 - 3.6	Bắc	Cảnh báo

**Tin phát lúc: 13 giờ 00**

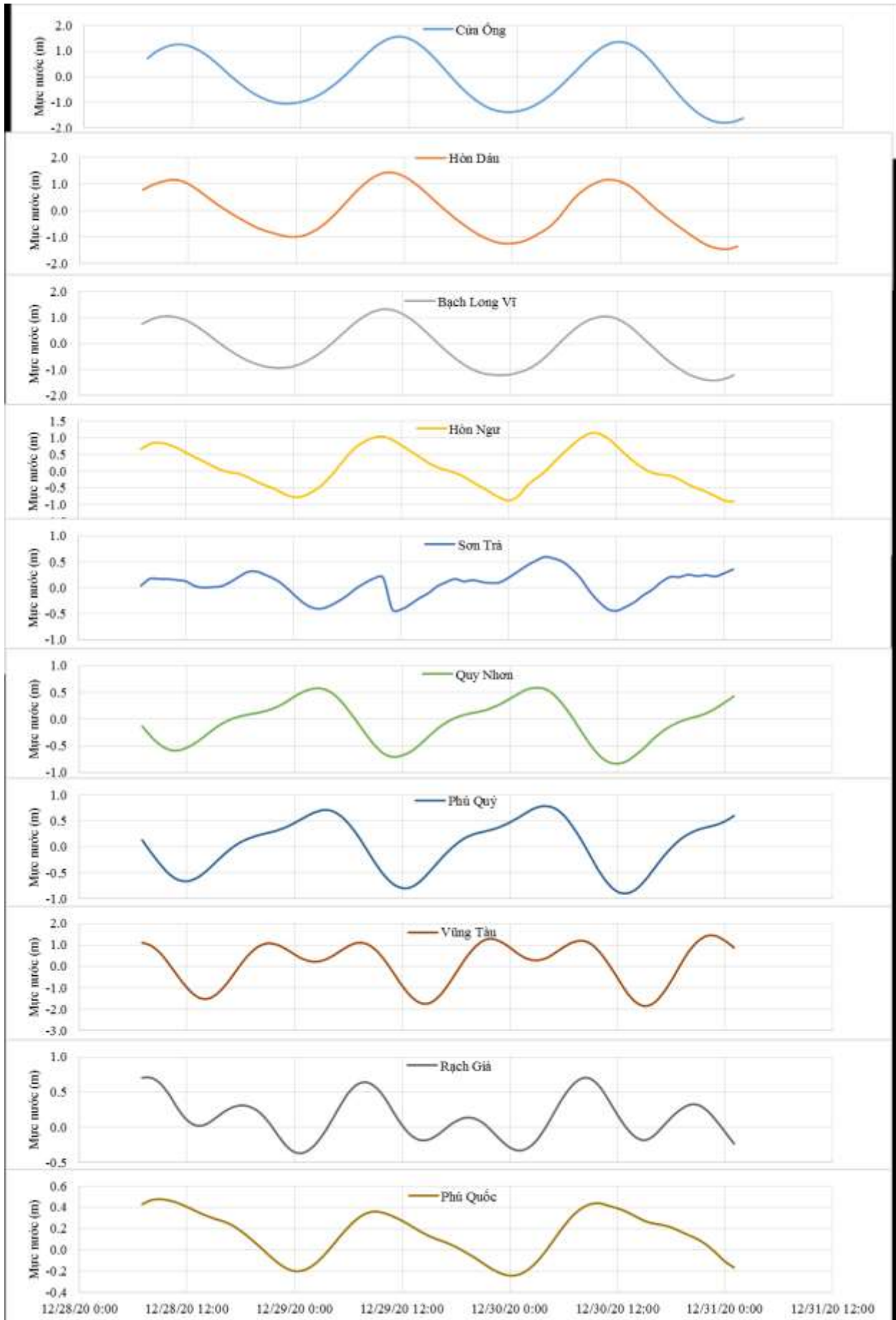
Thời điểm phát tin dự báo tiếp theo: 13 giờ 00 ngày 29/12/2020

Người xây dựng bản tin: Nguyễn Hồng Hạnh

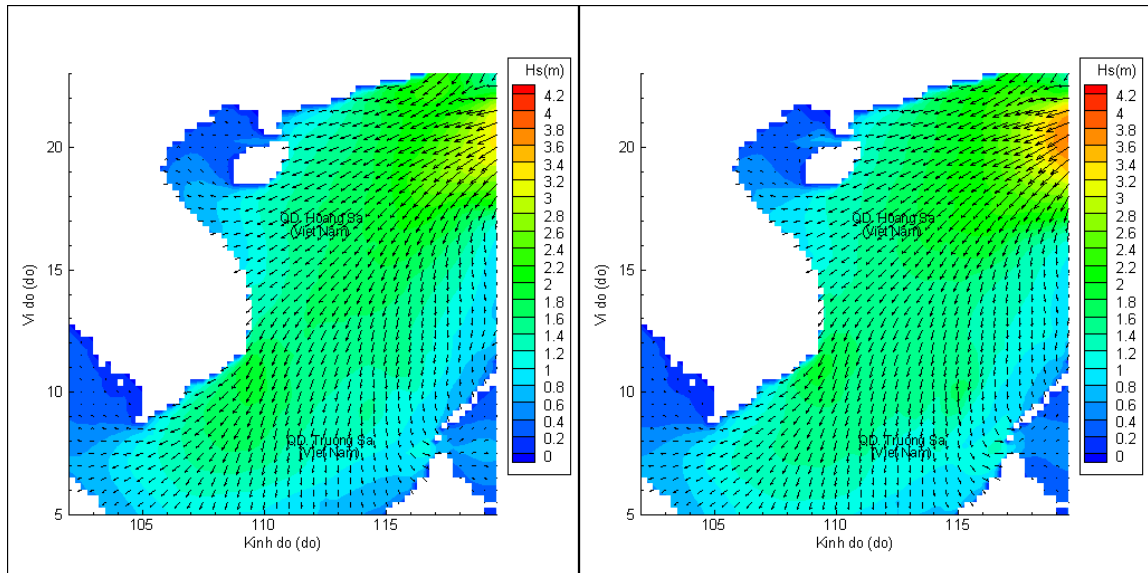
Người soát bản tin: Lê Quốc Huy

## Biến trình mực nước tổng cộng tại 10 trạm Hải vãn

(Cửa Ông, Hòn Dấu, Bạch Long Vĩ, Hòn Ngự, Sơn Trà, Quy Nhơn, Phú Quý, Vũng Tàu, Rạch Giá, Phú Quốc)

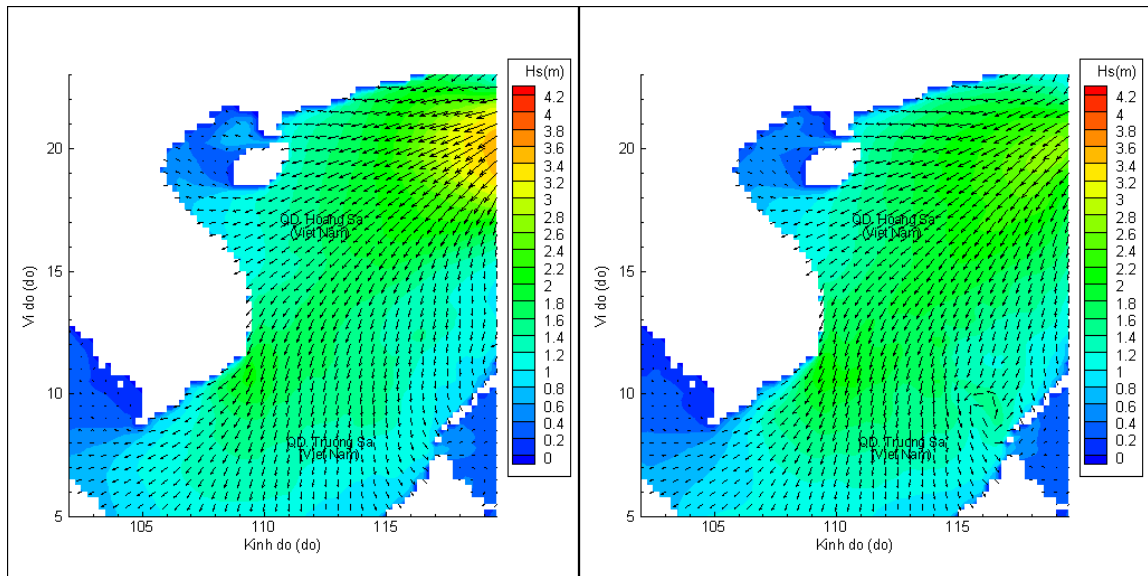


# Phân bố độ cao sóng ven bờ và ngoài khơi biển Việt Nam



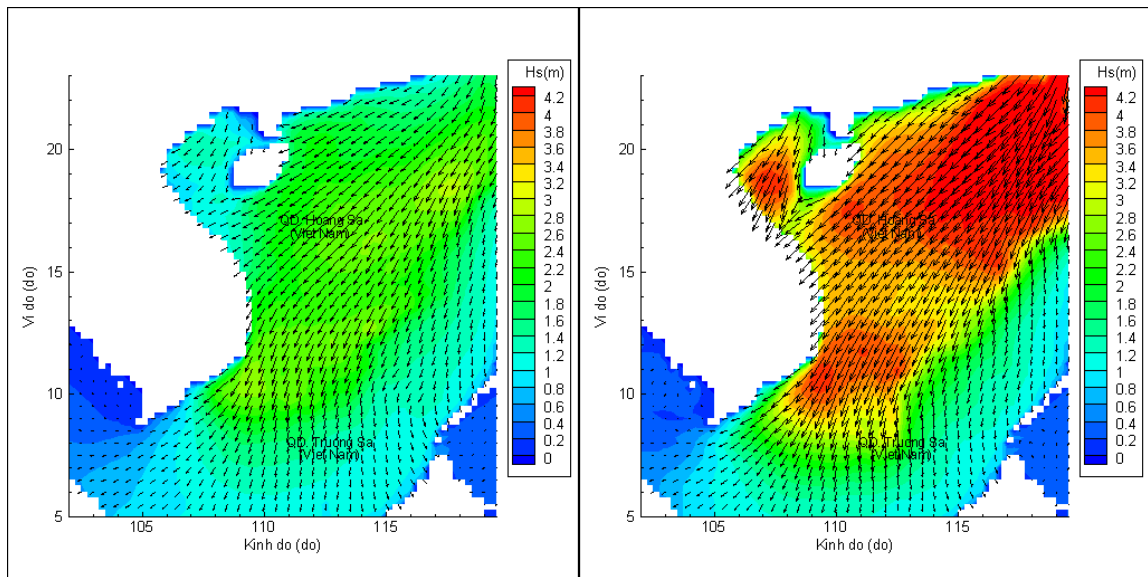
Lúc 13h ngày 28/12/2020

Lúc 19h ngày 28/12/2020



Lúc 01h ngày 29/12/2020

Lúc 13h ngày 29/12/2020



Lúc 01h ngày 30/12/2020

Lúc 13h ngày 30/12/2020