

**BẢN TIN DỰ BÁO MỨC NƯỚC VÀ SÓNG BIỂN**

(Lúc 13 giờ – ngày 07/01/2021)

Tỉnh/ TP	Huyện	Mức nước tổng cộng dự báo trong 48 giờ (cm)								
		07/01		08/01				09/01		
		13h	19h	1h	7h	13h	19h	1h	7h	13h
Quảng Ninh	Đầm Hà	-15	33	-66	-19	-33	-10	-38	33	-5
	Cửa Ông	13	34	-43	-31	-18	-8	-26	27	-8
TP. Hải Phòng	Hòn Dấu	25	21	-19	-24	-5	-10	-16	31	-4
	Bạch Long Vĩ	11	18	-33	-25	-19	-10	-16	26	-16
Thái Bình	Thái Thụy	27	16	-13	-22	-3	-12	-14	33	-6
Nam Định	Hải Hậu	37	11	3	-24	3	-13	-1	33	-7
Ninh Bình	Kim Sơn	37	8	4	-23	2	-15	-2	35	-9
Thanh Hóa	Quảng Xương	42	9	12	-19	7	-11	5	37	-7
Nghệ An	Diễn Châu	52	9	24	-12	16	-6	15	36	0
	Hòn Ngư	53	8	28	-12	18	-5	19	34	2
Hà Tĩnh	Thạch Hà	56	6	35	-14	27	-3	27	27	11
Quảng Bình	Quảng Trạch	49	2	40	-19	31	-8	34	8	19
	Quảng Ninh	44	1	43	-15	33	-6	39	5	21
Quảng Trị	Gio Linh	37	-3	45	-12	33	-5	42	2	21
	Cồn Cỏ	37	-6	40	-17	28	-11	38	-3	15
Thừa Thiên Huế	Hương Trà	28	-7	44	-5	31	-4	45	1	20
	Phú Lộc	19	-10	41	-3	26	-3	45	-4	18
TP. Đà Nẵng	Sơn Trà	15	-13	37	-1	24	-1	45	-10	16
	Hoàng Sa	-3	-14	13	-12	-2	-10	26	-29	-10
Quảng Nam	Tam Kỳ	9	-12	33	-1	21	5	47	-12	16
	Cù Lao Chàm	9	-14	32	-3	18	-2	42	-14	12
Quảng Ngãi	TP. Quảng Ngãi	8	-12	27	-7	16	2	44	-19	12
	Lý Sơn	4	-13	24	-8	11	-2	39	-21	7
Bình Định	Phú Mỹ	9	-9	21	-12	14	2	40	-24	-7
	Quy Nhơn	6	-11	17	-19	7	-3	29	-41	-7
Phú Yên	TP. Tuy Hòa	4	-15	14	-19	7	-6	32	-34	-4
Khánh Hòa	TP. Nha Trang	8	-13	25	-10	11	-2	40	-26	-1
	Trường Sa	10	-17	25	-8	8	-4	36	-21	-5
Ninh Thuận	TP. PR-Tháp Chàm	10	-21	30	-15	10	-9	44	-25	-1
Bình Thuận	TP. Phan Thiết	45	-36	63	-9	26	1	57	1	-12
	Phú Quý	14	-22	37	-10	10	-5	45	-17	-7
Bà Rịa Vũng Tàu	Vũng Tàu	44	-15	43	46	-13	59	18	85	-76
	Côn Đảo	38	-25	38	44	-21	38	22	79	-77
TPHCM	Cần Giờ	48	-12	45	49	-9	66	19	90	-77
Tiền Giang	Gò Công Tây	54	-13	50	49	-4	69	22	91	-77
Bến Tre	Ba Tri	58	-7	62	61	4	81	36	102	-72
Trà Vinh	Duyên Hải	49	-12	49	61	-16	72	22	104	-84
Sóc Trăng	Tân Phú	42	-9	33	70	-24	69	11	109	-86
Bạc Liêu	TP. Bạc Liêu	28	5	8	90	-29	66	5	118	-74
Cà Mau	Năm Căn	26	4	4	87	-21	41	18	104	-49
	Trần Văn Thời	50	-4	21	33	11	4	30	54	5
Kiên Giang	Rạch Giá	55	10	22	8	26	4	20	23	22
	Phú Quốc	37	28	16	27	23	14	23	38	37
	Thổ Chu	35	24	27	34	24	15	37	46	40

Vùng Biển	Độ cao sóng biển dự báo trong 48 giờ		
	Độ cao sóng lớn nhất (m)	Hướng thịnh hành	Ghi chú
Bắc vịnh Bắc Bộ	0.3 - 3.2	Đông Bắc, Bắc	Cảnh báo
Nam vịnh Bắc Bộ	2.0 - 3.4	Đông Bắc	Cảnh báo
Quảng Trị đến Quảng Ngãi	2.7 - 4.2	Đông Bắc	Cảnh báo
Bình Định đến Ninh Thuận	3.8 - 4.5	Đông Bắc	Cảnh báo
Bình Thuận đến Cà Mau	0.3 - 4.7	Đông Bắc	Cảnh báo
Cà Mau đến Kiên Giang	0.3 - 2.6	Đông, Đông Bắc	Cảnh báo
Quần đảo Hoàng Sa	4.0 - 4.2	Đông Bắc	Cảnh báo
Quần đảo Trường Sa	2.7 - 3.7	Đông Bắc, Bắc	Cảnh báo
Bắc Biển Đông	3.1 - 4.7	Đông Bắc	Cảnh báo
Giữa Biển Đông	1.8 - 4.4	Đông Bắc, Bắc	Cảnh báo
Nam Biển Đông	1.5 - 4.0	Đông Bắc, Bắc	Cảnh báo

**Tin phát lúc: 13 giờ 00**

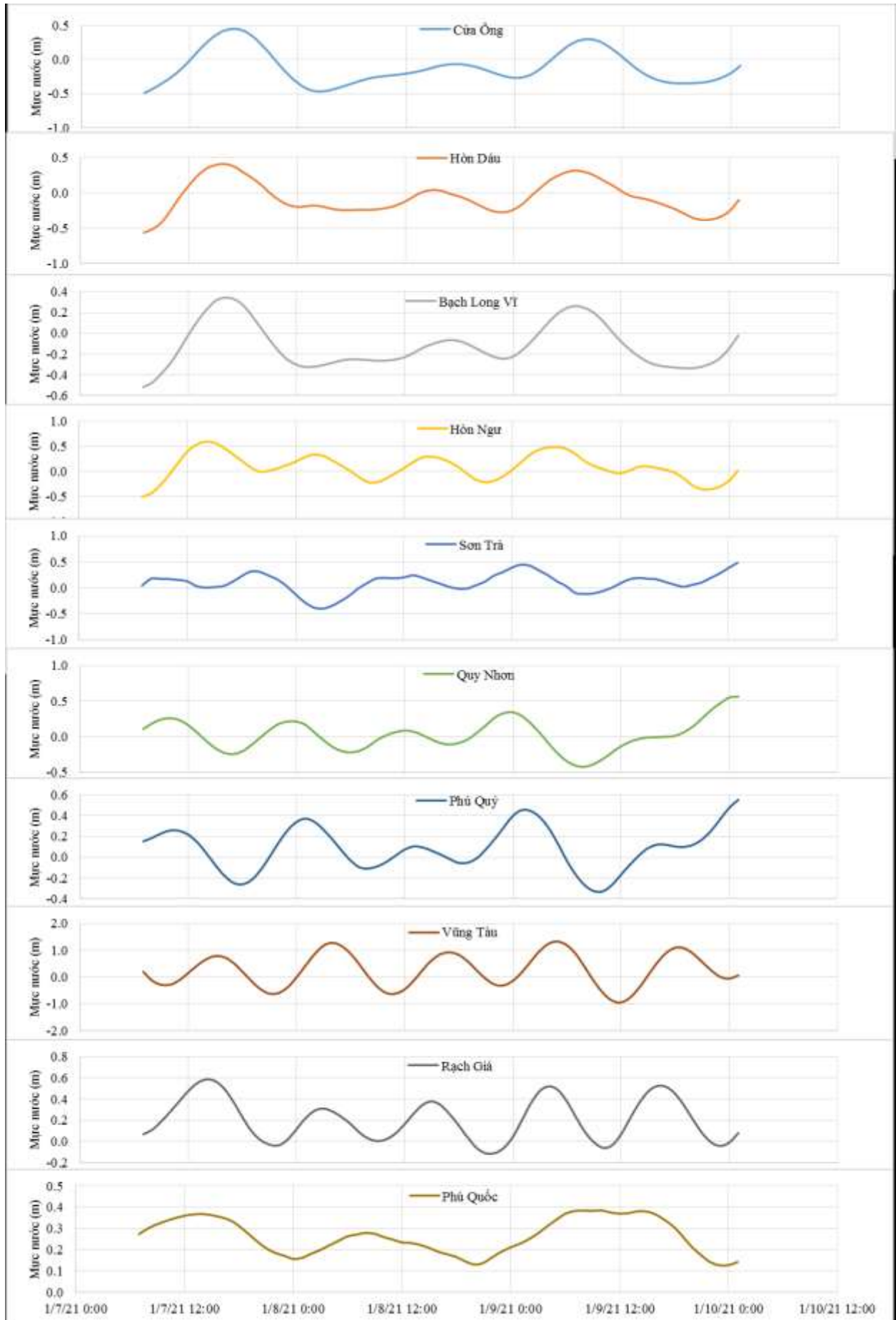
Thời điểm phát tin dự báo tiếp theo: 13 giờ 00 ngày 08/01/2021

Người xây dựng bản tin: Nguyễn Hồng Hạnh

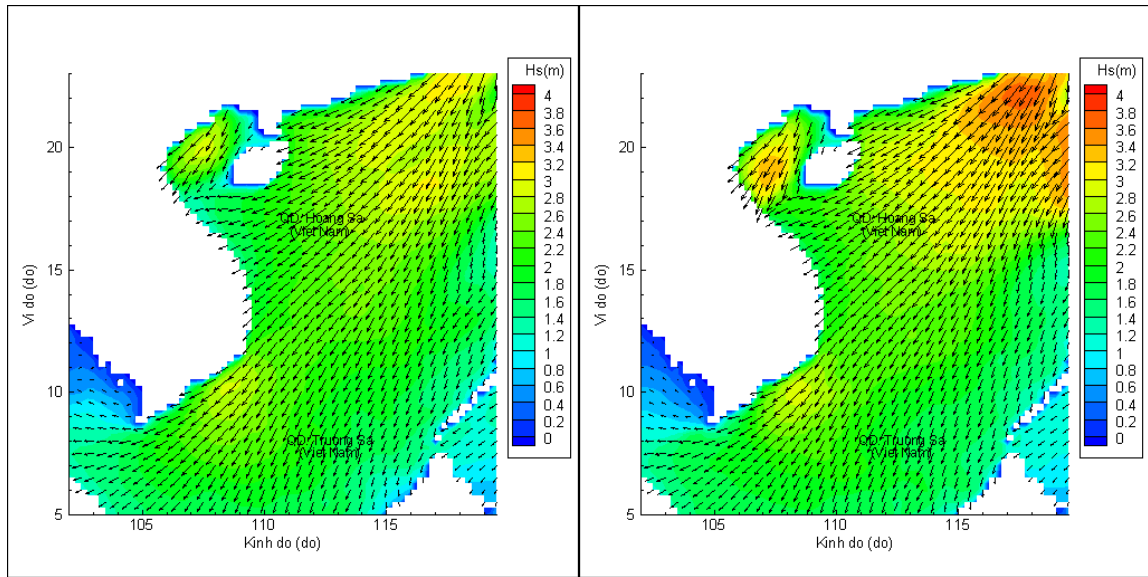
Người soát bản tin: Lê Quốc Huy

## Biến trình mực nước tổng cộng tại 10 trạm Hải vãn

(Cửa Ông, Hòn Dấu, Bạch Long Vĩ, Hòn Ngư, Sơn Trà, Quy Nhơn, Phú Quý, Vũng Tàu, Rạch Giá, Phú Quốc)

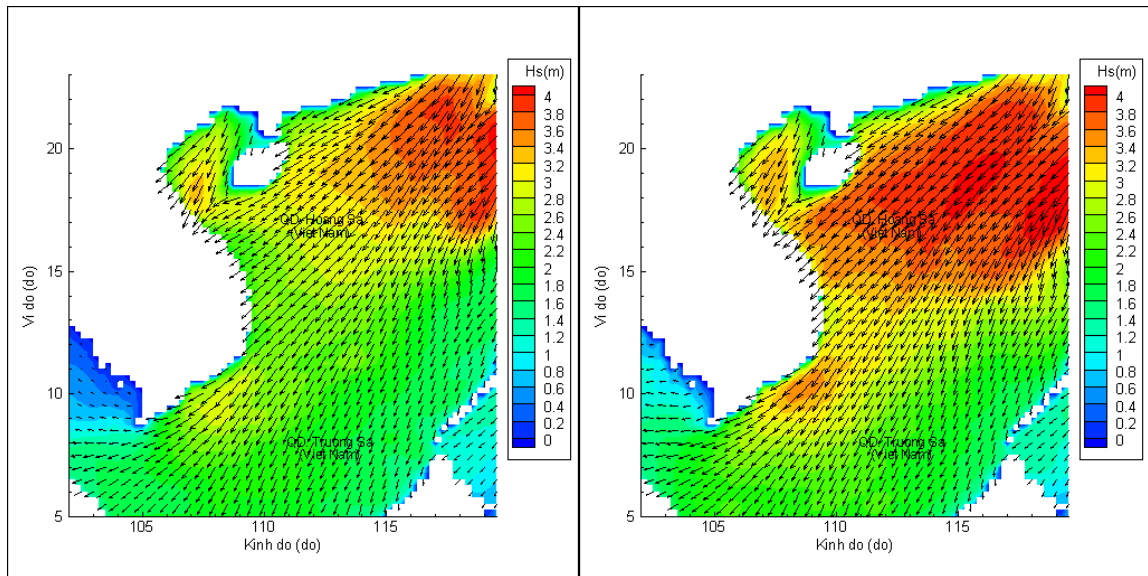


# Phân bố độ cao sóng ven bờ và ngoài khơi biển Việt Nam



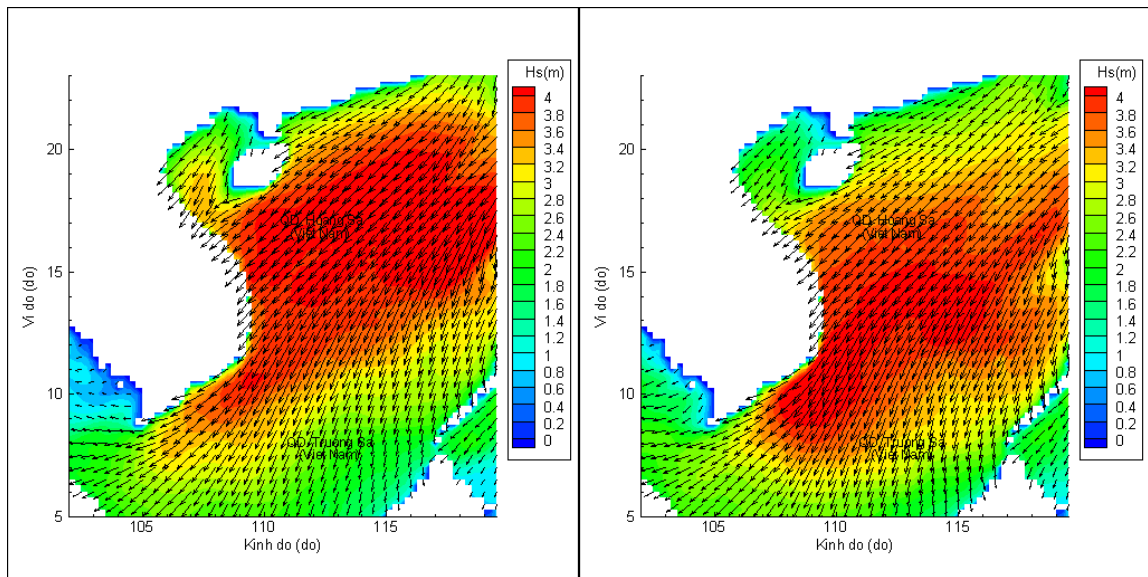
Lúc 13h ngày 07/01/2021

Lúc 19h ngày 07/01/2021



Lúc 01h ngày 08/01/2021

Lúc 13h ngày 08/01/2021



Lúc 01h ngày 09/01/2021

Lúc 13h ngày 09/01/2021