

BẢN TIN DỰ BÁO MỨC NƯỚC VÀ SÓNG BIỂN

(Lúc 13 giờ – ngày 19/01/2021)

Tỉnh/ TP	Huyện	Mức nước tổng cộng dự báo trong 48 giờ (cm)								
		19/01		20/01				21/01		
		13h	19h	1h	7h	13h	19h	1h	7h	13h
Quảng Ninh	Đầm Hà	81	54	-93	-23	51	51	-66	-10	27
	Cửa Ông	91	52	-77	-43	62	44	-50	-22	31
TP. Hải Phòng	Hòn Dấu	90	32	-55	-47	65	29	-35	-27	34
	Bạch Long Vĩ	85	26	-62	-33	59	25	-39	-19	31
Thái Bình	Thái Thụy	89	24	-47	-47	65	24	-30	-27	33
Nam Định	Hải Hậu	86	16	-31	-51	64	17	-17	-31	33
Ninh Bình	Kim Sơn	83	14	-28	-51	63	14	-15	-29	32
Thanh Hóa	Quảng Xương	79	12	-22	-52	62	13	-10	-30	31
Nghệ An	Diễn Châu	72	10	-12	-52	59	9	0	-30	31
	Hòn Ngư	74	7	-11	-52	57	8	1	-30	31
Hà Tĩnh	Thạch Hà	71	6	-7	-52	54	6	6	-32	32
Quảng Bình	Quảng Trạch	49	8	-3	-40	41	5	12	-28	28
	Quảng Ninh	35	4	2	-30	32	3	15	-22	24
Quảng Trị	Gio Linh	22	0	6	-19	22	0	18	-14	19
	Cồn Cỏ	22	-2	3	-17	23	-2	16	-14	18
Thừa Thiên Huế	Hương Trà	7	-4	9	-6	10	-2	19	-5	11
	Phú Lộc	-7	-7	13	4	-1	-3	21	1	3
TP. Đà Nẵng	Sơn Trà	-17	-9	15	11	-8	-3	22	7	-3
	Hoàng Sa	-31	-13	7	27	-21	-9	11	10	-17
Quảng Nam	Tam Kỳ	-28	-10	16	22	-15	-4	23	11	-8
	Cù Lao Chàm	-26	-11	15	19	-14	-5	21	9	-9
Quảng Ngãi	TP. Quảng Ngãi	-29	-11	14	26	-16	-7	19	11	-10
	Lý Sơn	-30	-12	12	26	-18	-6	17	11	-12
Bình Định	Phú Mỹ	-28	-10	13	27	-15	-5	19	14	-8
	Quy Nhơn	-36	-17	8	21	-21	-10	16	12	-8
Phú Yên	TP. Tuy Hòa	-37	-19	10	24	-17	-11	15	6	-12
Khánh Hòa	TP. Nha Trang	-29	-14	18	29	-15	-10	23	15	-9
	Trường Sa	-20	-19	17	29	-13	-11	20	13	-11
Ninh Thuận	TP. PR-Tháp Chàm	-26	-19	19	26	-15	-14	25	13	-8
Bình Thuận	TP. Phan Thiết	16	-49	66	14	18	-40	56	2	10
	Phú Quý	-19	-22	29	29	-9	-15	30	14	-6
Bà Rịa Vũng Tàu	Vũng Tàu	67	-100	99	1	43	-69	74	7	12
	Côn Đảo	71	-105	92	7	43	-76	72	10	16
TPHCM	Cần Giờ	75	-107	103	-5	49	-73	79	4	12
Tiền Giang	Gò Công Tây	82	-113	109	-11	54	-77	85	0	16
Bến Tre	Ba Tri	88	-116	117	-13	58	-81	89	-2	18
Trà Vinh	Duyên Hải	89	-119	115	-6	56	-83	86	5	17
Sóc Trăng	Tân Phú	90	-114	102	5	54	-78	75	15	16
Bạc Liêu	TP. Bạc Liêu	81	-95	68	29	43	-64	49	33	12
Cà Mau	Năm Căn	67	-70	38	45	29	-51	28	46	9
	Trần Văn Thời	67	-31	30	13	33	-39	23	16	29
Kiên Giang	Rạch Giá	74	-11	33	-17	47	-33	29	-12	48
	Phú Quốc	45	23	7	7	19	-4	-2	11	27
	Thổ Chu	38	21	13	14	10	-3	3	16	18

Vùng Biển	Độ cao sóng biển dự báo trong 48 giờ		
	Độ cao sóng lớn nhất (m)	Hướng thịnh hành	Ghi chú
Bắc vịnh Bắc Bộ	0.3 - 0.9	Đông, Đông Bắc	
Nam vịnh Bắc Bộ	0.6 - 1.6	Đông, Đông Bắc	
Quảng Trị đến Quảng Ngãi	1.5 - 2.8	Đông Bắc, Đông	Cảnh báo
Bình Định đến Ninh Thuận	2.8 - 3.7	Đông Bắc	Cảnh báo
Bình Thuận đến Cà Mau	0.3 - 3.9	Đông Bắc	Cảnh báo
Cà Mau đến Kiên Giang	0.3 - 2.0	Đông, Đông Bắc	Cảnh báo
Quần đảo Hoàng Sa	2.5 - 2.9	Đông Bắc	Cảnh báo
Quần đảo Trường Sa	2.4 - 3.4	Bắc	Cảnh báo
Bắc Biển Đông	1.9 - 4.3	Đông Bắc, Đông	Cảnh báo
Giữa Biển Đông	1.5 - 3.4	Đông Bắc, Bắc	Cảnh báo
Nam Biển Đông	1.5 - 3.7	Bắc, Đông Bắc	Cảnh báo

Tin phát lúc: 13 giờ 00

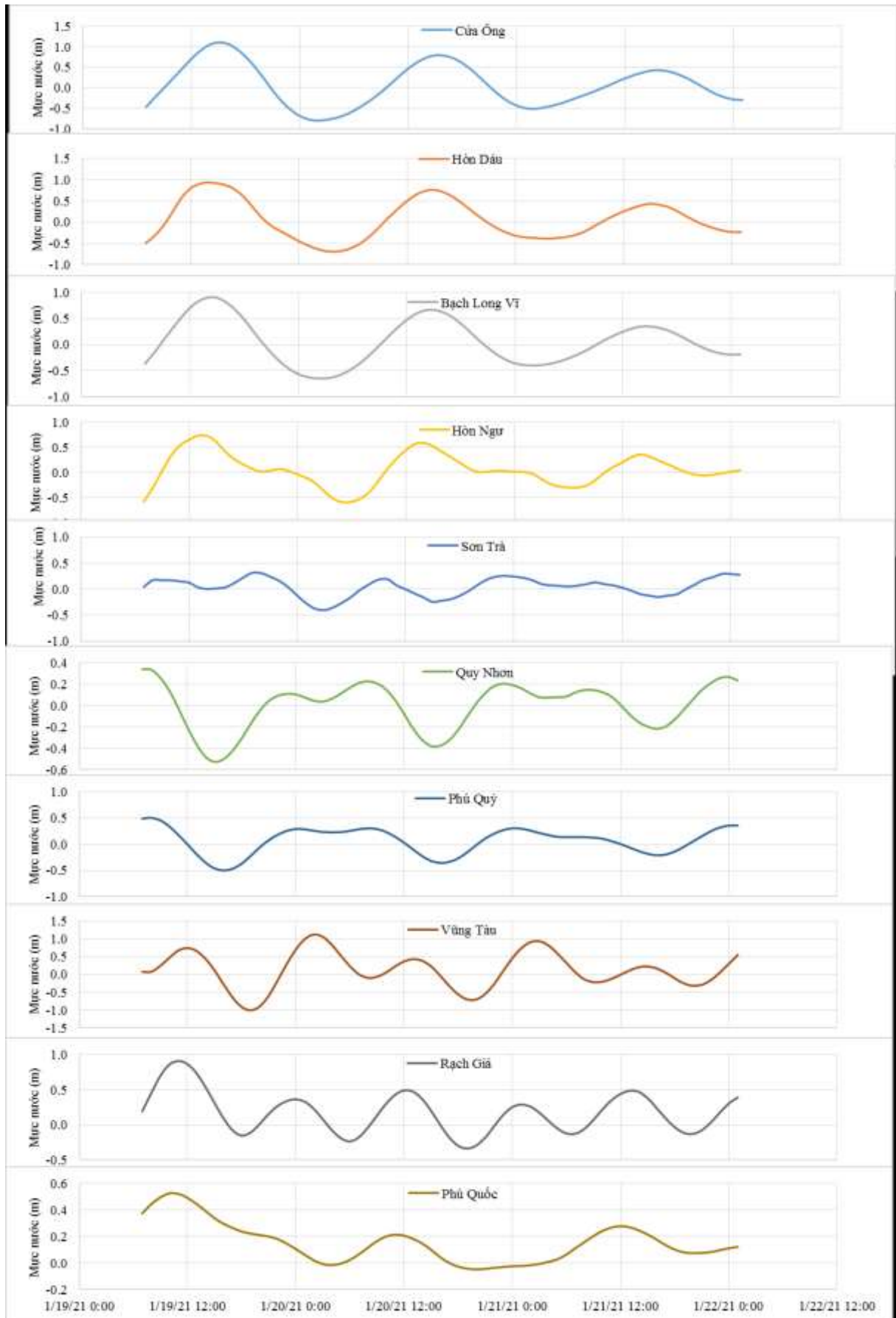
Thời điểm phát tin dự báo tiếp theo: 13 giờ 00 ngày 20/01/2021

Người xây dựng bản tin: Đặng Linh Chi

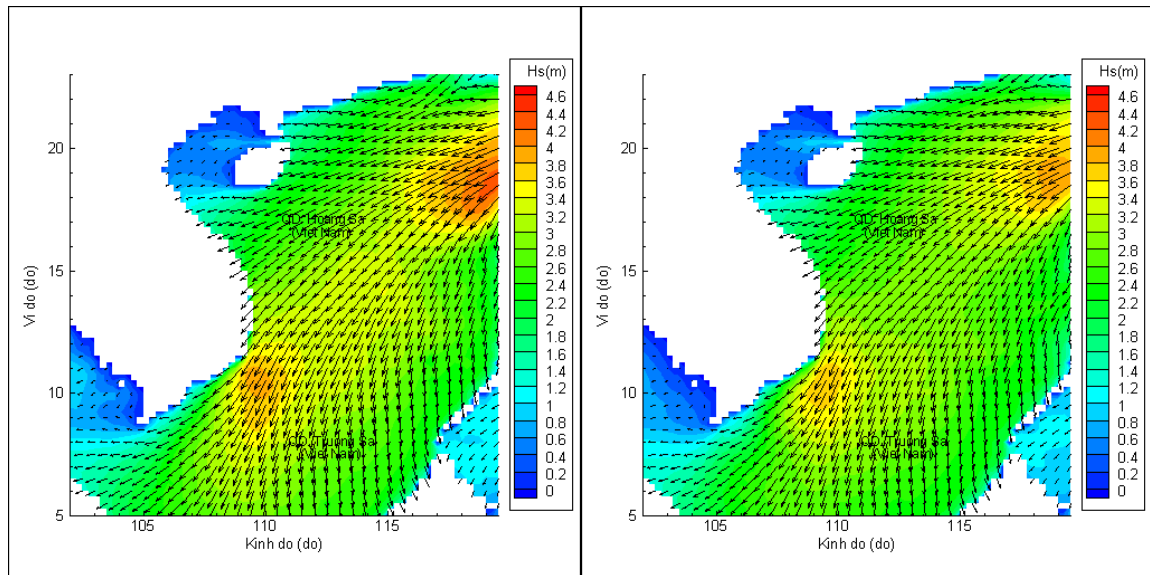
Người soát bản tin: Lê Quốc Huy

Biến trình mực nước tổng cộng tại 10 trạm Hải văn

(Cửa Ông, Hòn Dấu, Bạch Long Vĩ, Hòn Ngư, Sơn Trà, Quy Nhơn, Phú Quý, Vũng Tàu, Rạch Giá, Phú Quốc)

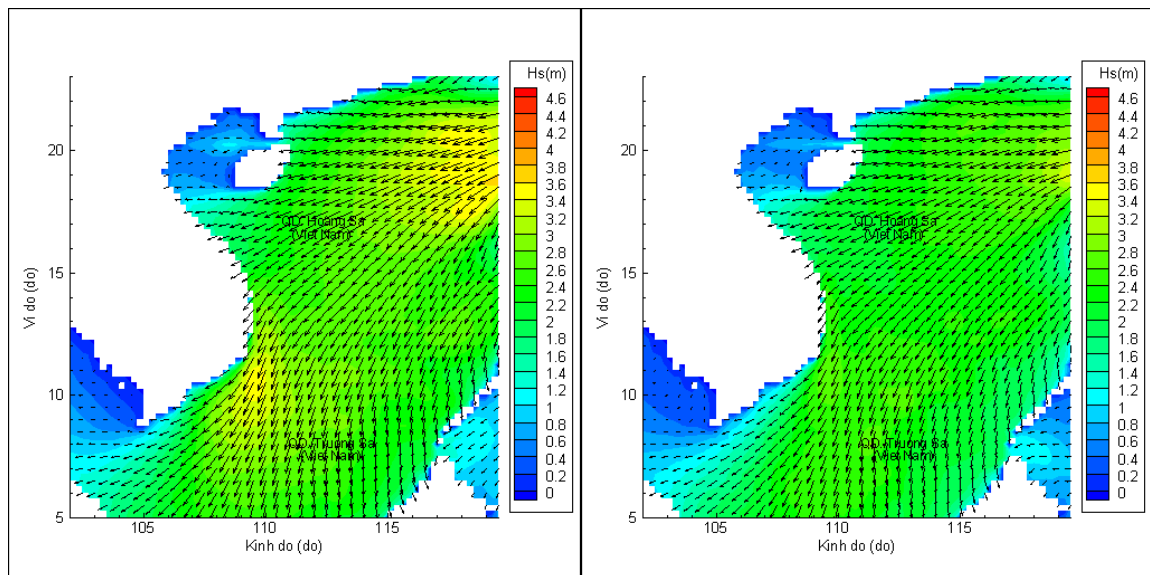


Phân bố độ cao sóng ven bờ và ngoài khơi biển Việt Nam



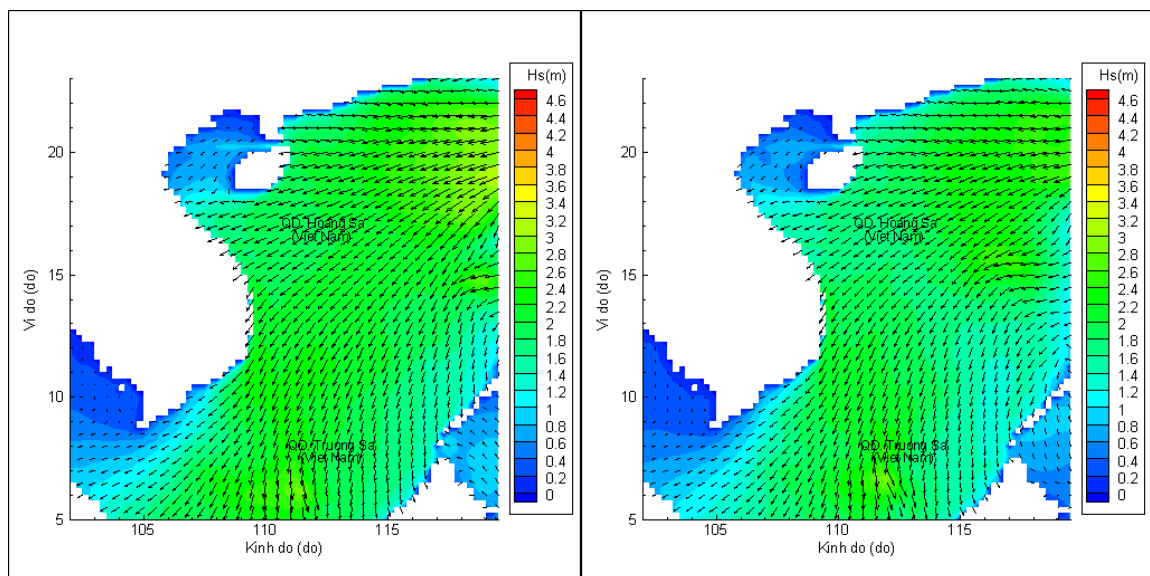
Lúc 13h ngày 19/01/2021

Lúc 19h ngày 19/01/2021



Lúc 01h ngày 20/01/2021

Lúc 13h ngày 20/01/2021



Lúc 01h ngày 21/01/2021

Lúc 13h ngày 21/01/2021