

BẢN TIN DỰ BÁO MỨC NƯỚC VÀ SÓNG BIỂN

(Lúc 13 giờ – ngày 02/02/2021)

Tỉnh/ TP	Huyện	Mức nước tổng cộng dự báo trong 48 giờ (cm)								
		02/02		03/02				04/02		
		13h	19h	1h	7h	13h	19h	1h	7h	13h
Quảng Ninh	Đầm Hà	115	59	-89	-59	58	66	-53	-38	1
	Cửa Ông	116	58	-80	-70	68	59	-38	-52	15
TP. Hải Phòng	Hòn Dấu	110	46	-61	-76	71	42	-19	-62	26
	Bạch Long Vĩ	111	33	-68	-65	70	37	-30	-56	21
Thái Bình	Thái Thụy	107	39	-53	-77	72	34	-11	-63	29
Nam Định	Hải Hậu	101	34	-41	-79	70	24	2	-70	34
Ninh Bình	Kim Sơn	99	32	-37	-78	70	20	7	-69	33
Thanh Hóa	Quảng Xương	94	29	-29	-80	69	17	13	-71	35
Nghệ An	Diễn Châu	80	25	-18	-77	62	13	19	-69	34
	Hòn Ngư	79	24	-18	-75	62	12	20	-68	33
Hà Tĩnh	Thạch Hà	71	25	-18	-69	56	14	19	-65	33
Quảng Bình	Quảng Trạch	38	29	-19	-46	34	15	11	-49	24
	Quảng Ninh	20	24	-16	-30	23	13	11	-36	19
Quảng Trị	Gio Linh	5	18	-13	-14	13	9	10	-24	15
	Cồn Cỏ	7	16	-16	-13	14	8	8	-24	15
Thừa Thiên Huế	Hương Trà	-12	11	-9	2	0	4	6	-10	7
	Phú Lộc	-27	5	-5	15	-11	1	4	-1	0
TP. Đà Nẵng	Sơn Trà	-34	0	-3	24	-19	0	3	7	-5
	Hoàng Sa	-44	-10	-14	40	-29	-3	-16	17	-19
Quảng Nam	Tam Kỳ	-45	-2	-2	35	-25	-1	0	16	-9
	Cù Lao Chàm	-42	-2	-3	31	-24	-2	0	13	-9
Quảng Ngãi	TP. Quảng Ngãi	-47	-5	-8	42	-26	0	-8	19	-10
	Lý Sơn	-47	-5	-9	41	-28	-1	-9	18	-13
Bình Định	Phú Mỹ	-43	-5	-14	44	-24	1	-14	18	-10
	Quy Nhơn	-50	-11	-19	43	-26	-3	-19	16	-10
Phú Yên	Tp. Tuy Hòa	-47	-14	-21	40	-25	-4	-19	13	-12
Khánh Hòa	TP. Nha Trang	-42	-9	-8	46	-21	-2	-8	19	-11
	Trường Sa	-40	-17	-4	44	-18	-9	-3	18	-3
Ninh Thuận	TP. PR-Tháp Chàm	-47	-12	-6	43	-23	-8	-3	16	-7
Bình Thuận	TP. Phan Thiết	-4	-44	47	19	31	-47	54	-18	45
	Phú Quý	-39	-18	6	41	-14	-15	8	11	2
Bà Rịa Vũng Tàu	Vũng Tàu	97	-142	135	-38	116	-110	123	-53	99
	Côn Đảo	97	-147	120	-35	103	-112	111	-48	84
TPHCM	Cần Giờ	112	-149	147	-45	131	-116	137	-57	110
Tiền Giang	Gò Công Tây	120	-154	156	-50	141	-119	147	-62	119
Bến Tre	Ba Tri	128	-154	171	-45	147	-116	165	-56	123
Trà Vinh	Duyên Hải	130	-169	163	-53	140	-128	151	-63	113
Sóc Trăng	Tân Phú	139	-173	155	-51	138	-127	142	-56	106
Bạc Liêu	TP. Bạc Liêu	139	-157	123	-27	120	-104	107	-23	81
Cà Mau	Năm Căn	107	-111	74	4	83	-68	69	7	49
	Trần Văn Thời	68	-39	39	-8	55	-38	46	-1	50
Kiên Giang	Rạch Giá	62	-14	37	-31	50	-26	38	-17	50
	Phú Quốc	36	23	13	2	20	13	19	19	24
	Thổ Chu	27	24	14	11	13	14	21	23	19

Vùng Biển	Độ cao sóng biển dự báo trong 48 giờ		
	Độ cao sóng lớn nhất (m)	Hướng thịnh hành	Ghi chú
Bắc vịnh Bắc Bộ	0.3 - 0.8	Đông	
Nam vịnh Bắc Bộ	0.4 - 1.2	Đông	
Quảng Trị đến Quảng Ngãi	1.1 - 1.7	Đông Bắc, Đông	
Bình Định đến Ninh Thuận	1.5 - 2.0	Đông Bắc	Cảnh báo
Bình Thuận đến Cà Mau	0.3 - 2.7	Đông Bắc	Cảnh báo
Cà Mau đến Kiên Giang	0.3 - 1.4	Đông, Đông Nam	
Quần đảo Hoàng Sa	1.7 - 1.9	Đông Bắc	
Quần đảo Trường Sa	1.7 - 2.2	Đông Bắc	Cảnh báo
Bắc Biển Đông	1.4 - 2.7	Đông Bắc, Đông	Cảnh báo
Giữa Biển Đông	0.9 - 2.1	Đông Bắc	Cảnh báo
Nam Biển Đông	1.2 - 2.3	Đông Bắc, Bắc	Cảnh báo

Tin phát lúc: 13 giờ 00

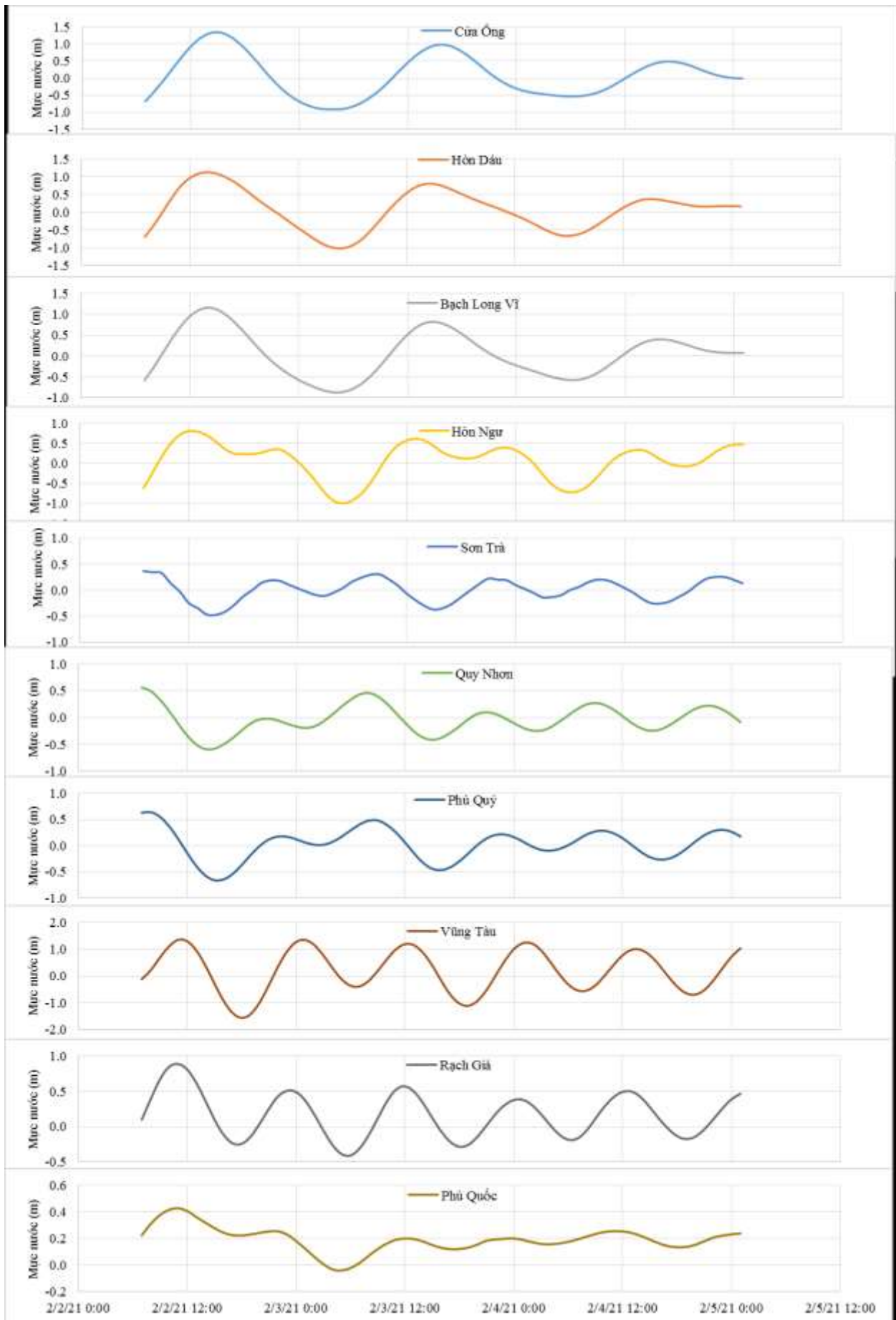
Thời điểm phát tin dự báo tiếp theo: 13 giờ 00 ngày 03/02/2021

Người xây dựng bản tin: Trần Văn Mỹ

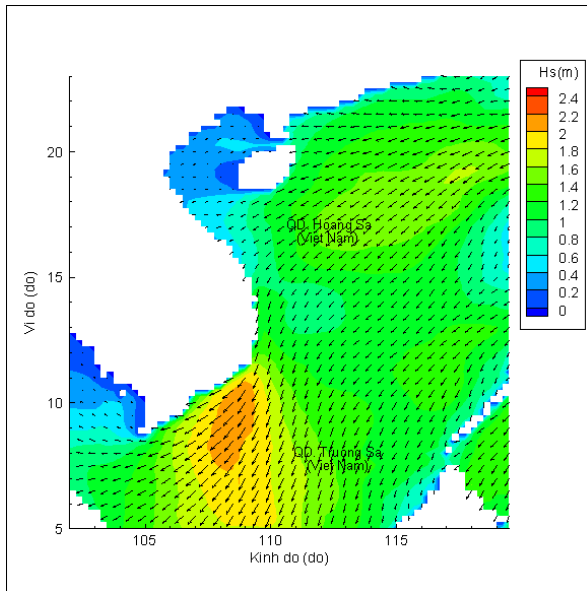
Người soát bản tin: Lê Quốc Huy

Biến trình mực nước tổng cộng tại 10 trạm Hải văn

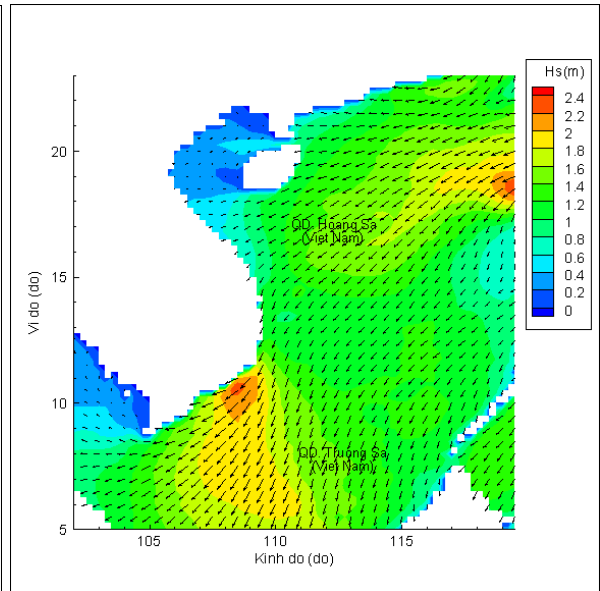
(Cửa Ông, Hòn Dấu, Bạch Long Vĩ, Hòn Ngự, Sơn Trà, Quy Nhơn, Phú Quý, Vũng Tàu, Rạch Giá, Phú Quốc)



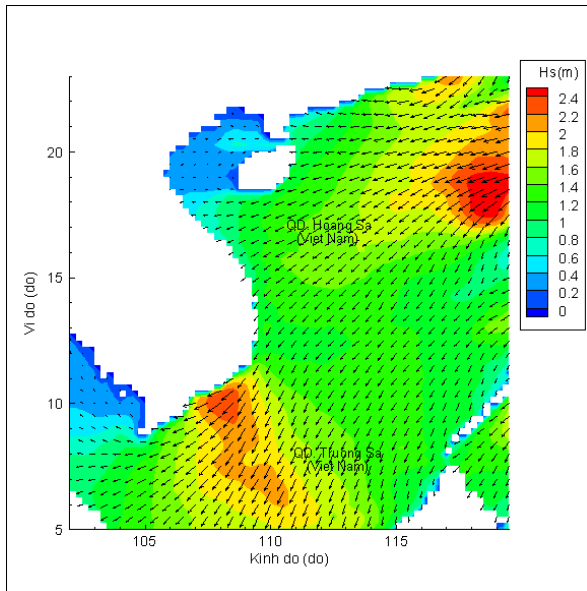
Phân bố độ cao sóng ven bờ và ngoài khơi biển Việt Nam



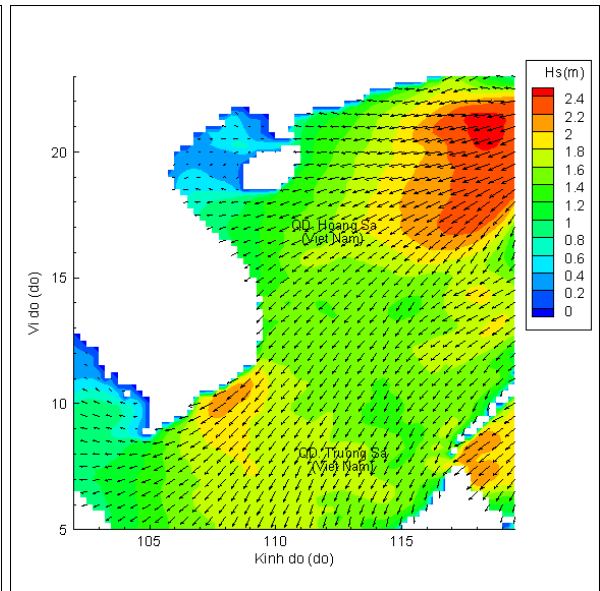
Lúc 13h ngày 02/02/2021



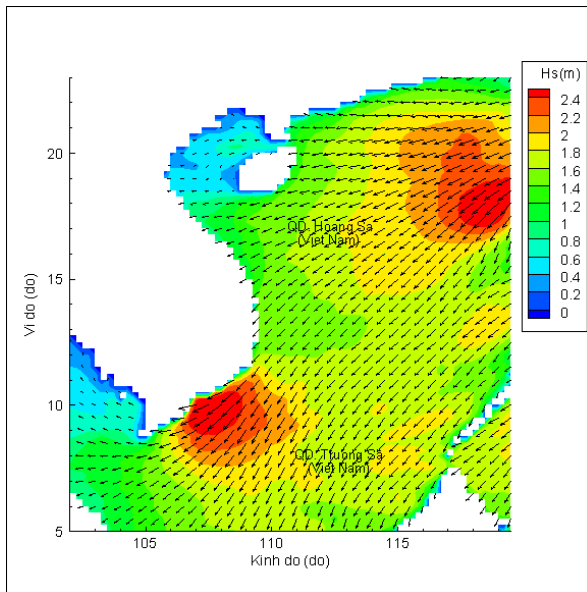
Lúc 19h ngày 02/02/2021



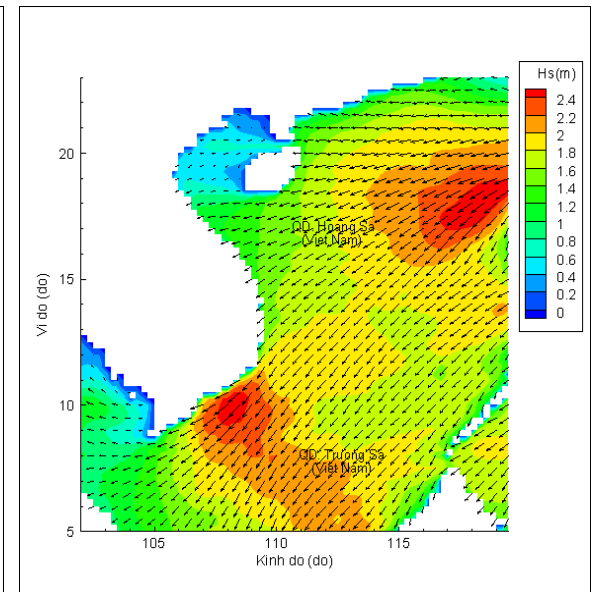
Lúc 01h ngày 03/02/2021



Lúc 13h ngày 03/02/2021



Lúc 01h ngày 04/02/2021



Lúc 13h ngày 04/02/2021