

**BẢN TIN DỰ BÁO MỨC NƯỚC VÀ SÓNG BIỂN**

(Lúc 13 giờ – ngày 04/02/2021)

Tỉnh/ TP	Huyện	Mức nước tổng cộng dự báo trong 48 giờ (cm)								
		04/02		05/02				06/02		
		13h	19h	1h	7h	13h	19h	1h	7h	13h
Quảng Ninh	Đầm Hà	0	46	-17	13	-37	6	6	70	-41
	Cửa Ông	17	36	-1	-4	-19	-5	17	52	-28
TP. Hải Phòng	Hòn Dấu	25	17	16	-17	-5	-16	32	39	-16
	Bạch Long Vĩ	20	22	8	-17	-17	-8	28	37	-32
Thái Bình	Thái Thụy	28	9	22	-19	-1	-21	36	35	-14
Nam Định	Hải Hậu	32	1	34	-30	4	-28	46	25	-9
Ninh Bình	Kim Sơn	33	-3	37	-31	6	-30	47	24	-8
Thanh Hóa	Quảng Xương	33	-6	41	-33	8	-32	49	22	-4
Nghệ An	Diễn Châu	33	-9	45	-35	13	-32	51	15	3
	Hòn Ngư	35	-10	45	-36	13	-33	52	13	3
Hà Tĩnh	Thạch Hà	36	-10	43	-38	17	-33	51	5	10
Quảng Bình	Quảng Trạch	26	-8	36	-34	20	-27	49	-7	18
	Quảng Ninh	22	-8	32	-30	19	-23	45	-11	20
Quảng Trị	Gio Linh	17	-8	28	-25	18	-18	41	-14	19
	Cồn Cỏ	17	-8	28	-26	17	-17	43	-16	16
Thừa Thiên Huế	Hương Trà	7	-7	21	-18	14	-12	35	-16	16
	Phú Lộc	0	-7	16	-14	10	-6	30	-19	13
TP. Đà Nẵng	Sơn Trà	-5	-5	13	-11	7	-1	26	-21	11
	Hoàng Sa	-16	5	-7	-9	-11	12	11	-29	-11
Quảng Nam	Tam Kỳ	-9	0	7	-8	3	8	22	-24	7
	Cù Lao Chàm	-9	-2	8	-9	3	4	22	-24	7
Quảng Ngãi	TP. Quảng Ngãi	-9	4	1	-10	2	12	19	-31	5
	Lý Sơn	-12	3	0	-9	-2	11	17	-29	1
Bình Định	Phú Mỹ	-7	8	-4	-11	1	16	15	-35	-2
	Quy Nhơn	-12	5	-8	-15	-1	15	13	-38	-2
Phú Yên	Tp. Tuy Hòa	-13	1	-11	-17	-4	12	12	-39	-7
Khánh Hòa	TP. Nha Trang	-6	6	2	-10	0	13	21	-36	-6
	Trường Sa	-2	-1	6	-11	2	10	22	-34	-3
Ninh Thuận	TP. PR-Tháp Chàm	-5	-2	7	-16	1	6	25	-38	-2
Bình Thuận	TP. Phan Thiết	49	-33	64	-41	43	-12	66	-54	14
	Phú Quý	3	-6	19	-17	7	5	32	-39	-2
Bà Rịa Vũng Tàu	Vũng Tàu	100	-59	102	-43	46	2	77	-23	-23
	Côn Đảo	81	-60	95	-40	32	-9	78	-20	-33
TPHCM	Cần Giờ	112	-61	110	-45	53	2	84	-19	-19
Tiền Giang	Gò Công Tây	121	-65	120	-49	60	0	91	-20	-14
Bến Tre	Ba Tri	125	-59	136	-42	65	5	105	-15	-13
Trà Vinh	Duyên Hải	113	-65	122	-45	51	0	93	-17	-28
Sóc Trăng	Tân Phú	103	-62	111	-32	38	2	82	-2	-35
Bạc Liêu	TP. Bạc Liêu	74	-36	78	4	11	17	59	29	-51
Cà Mau	Năm Căn	46	-16	54	25	-7	14	51	42	-50
	Trần Văn Thời	48	-18	55	1	26	-16	47	15	2
Kiên Giang	Rạch Giá	55	-18	55	-16	38	-20	37	1	18
	Phú Quốc	23	16	28	24	18	0	14	31	16
	Thổ Chu	19	17	31	25	15	3	20	27	13

Vùng Biển	Độ cao sóng biển dự báo trong 48 giờ		
	Độ cao sóng lớn nhất (m)	Hướng thịnh hành	Ghi chú
Bắc vịnh Bắc Bộ	0.3 - 0.9	Đông, Đông Nam, Đông Bắc	
Nam vịnh Bắc Bộ	0.5 - 1.6	Đông	
Quảng Trị đến Quảng Ngãi	1.5 - 2.2	Đông, Đông Bắc	Cảnh báo
Bình Định đến Ninh Thuận	1.9 - 2.3	Đông Bắc	Cảnh báo
Bình Thuận đến Cà Mau	0.3 - 2.9	Đông Bắc, Đông	Cảnh báo
Cà Mau đến Kiên Giang	0.3 - 1.6	Đông, Đông Nam, Đông Bắc	
Quần đảo Hoàng Sa	2.2 - 2.6	Đông Bắc	Cảnh báo
Quần đảo Trường Sa	2.1 - 2.5	Đông Bắc	Cảnh báo
Bắc Biển Đông	1.6 - 3.2	Đông, Đông Bắc	Cảnh báo
Giữa Biển Đông	1.1 - 2.4	Đông Bắc	Cảnh báo
Nam Biển Đông	1.5 - 2.6	Đông Bắc, Bắc	Cảnh báo

**Tin phát lúc: 13 giờ 00**

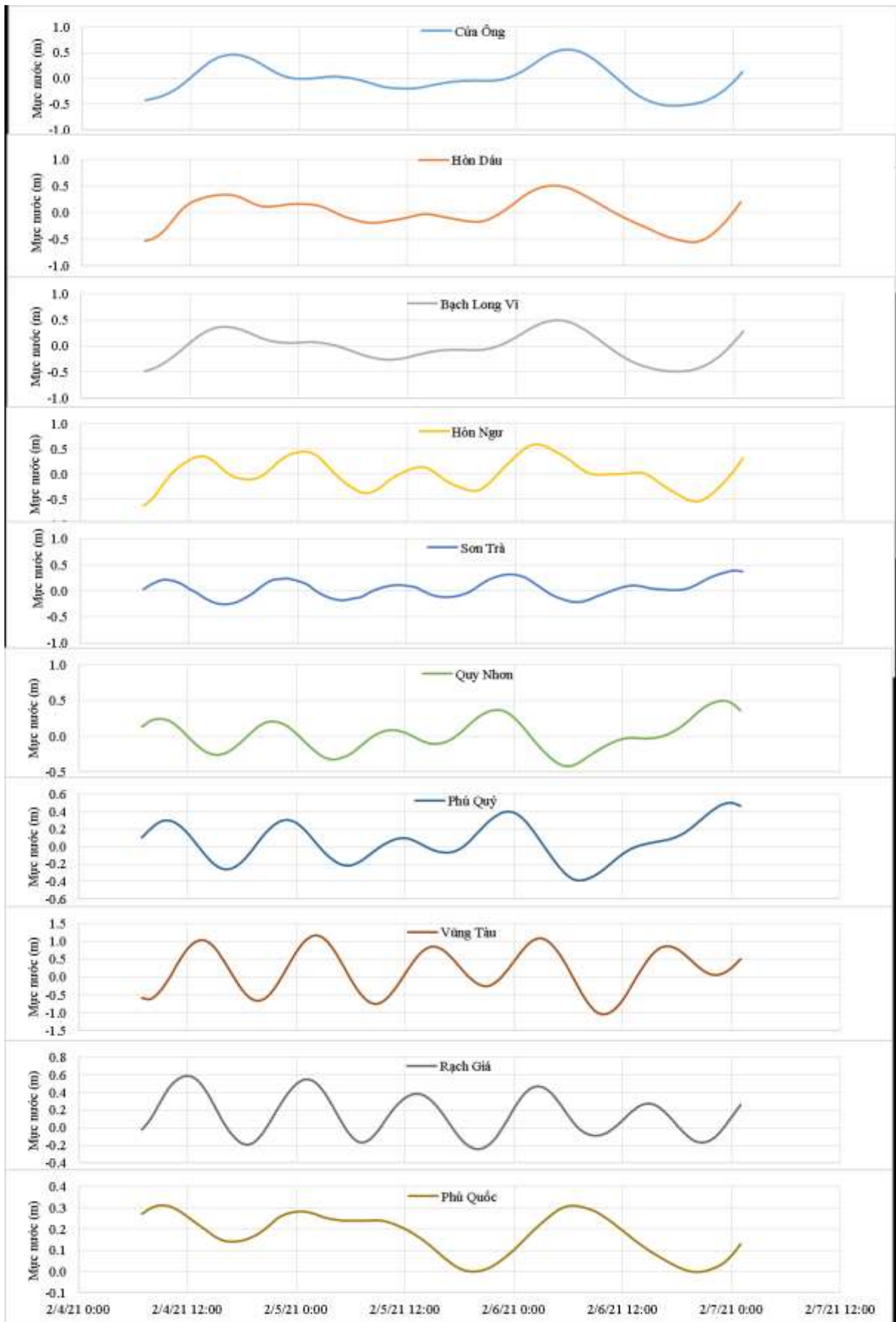
Thời điểm phát tin dự báo tiếp theo: 13 giờ 00 ngày 05/02/2021

Người xây dựng bản tin: Nguyễn Thị Lan

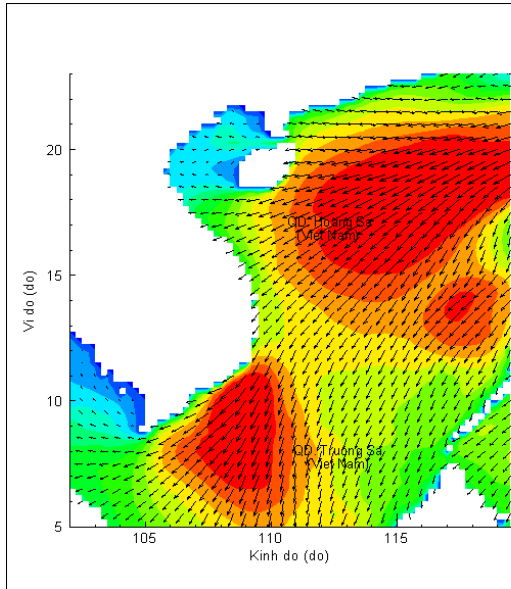
Người soát bản tin: Lê Quốc Huy

## Biến trình mực nước tổng cộng tại 10 trạm Hải văn

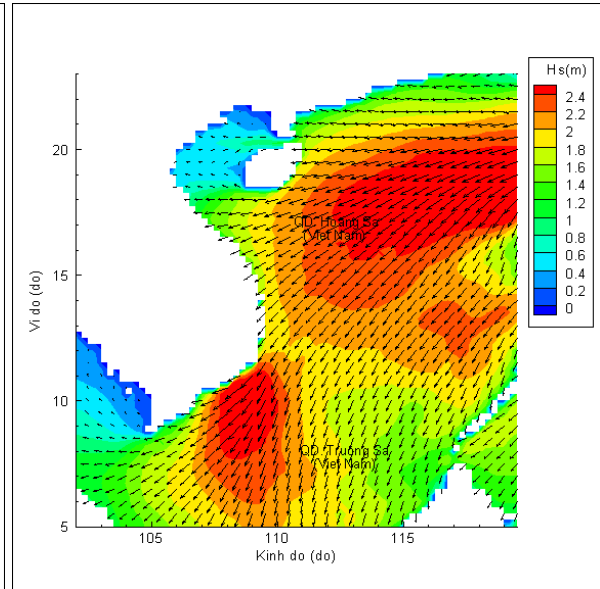
(Cửa Ông, Hòn Dấu, Bạch Long Vĩ, Hòn Ngự, Sơn Trà, Quy Nhơn, Phú Quý, Vũng Tàu, Rạch Giá, Phú Quốc)



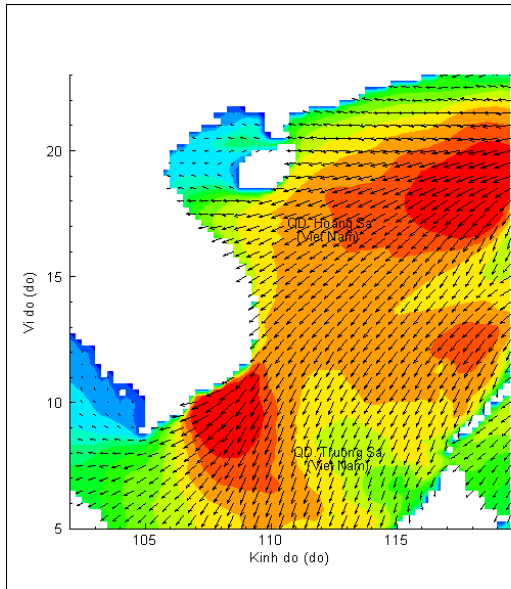
# Phân bố độ cao sóng ven bờ và ngoài khơi biển Việt Nam



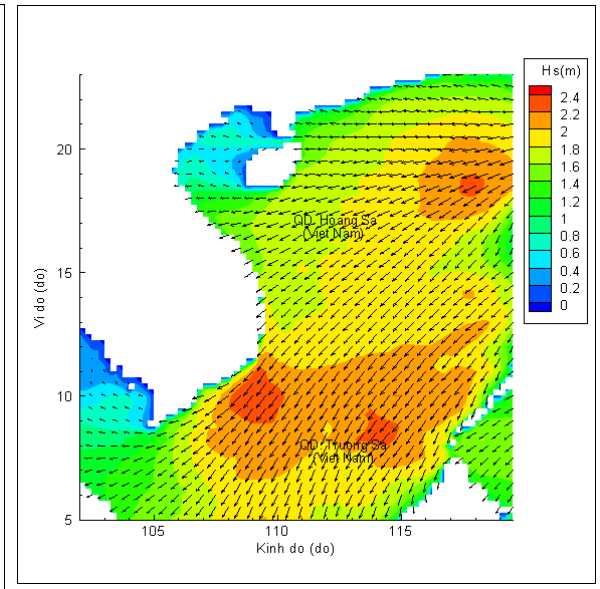
Lúc 13h ngày 04/02/2021



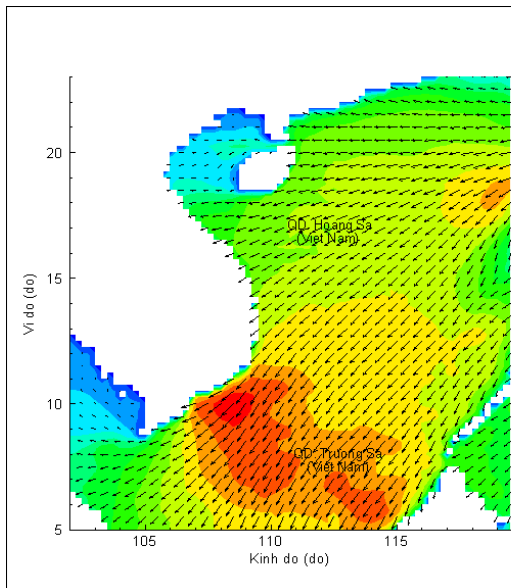
Lúc 19h ngày 04/02/2021



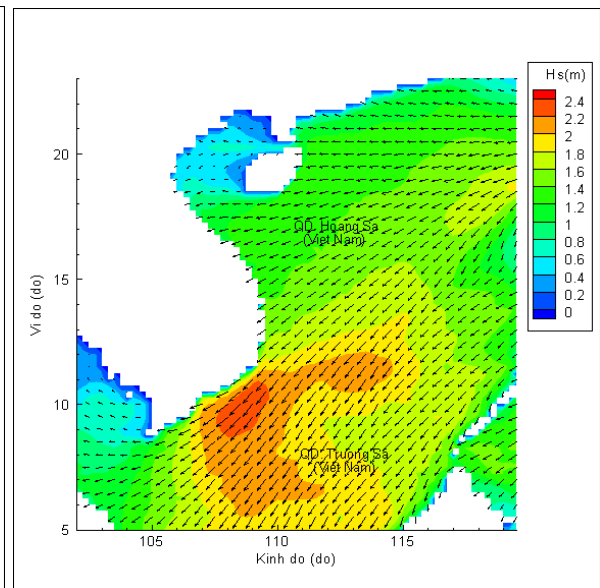
Lúc 01h ngày 05/02/2021



Lúc 13h ngày 05/02/2021



Lúc 01h ngày 06/02/2021



Lúc 13h ngày 06/02/2021