

BẢN TIN DỰ BÁO MỨC NƯỚC VÀ SÓNG BIỂN

(Lúc 13 giờ – ngày 05/02/2021)

Tỉnh/ TP	Huyện	Mức nước tổng cộng dự báo trong 48 giờ (cm)								
		05/02		06/02				07/02		
		13h	19h	1h	7h	13h	19h	1h	7h	13h
Quảng Ninh	Đầm Hà	-35	-4	0	69	-39	-52	2	118	-10
	Cửa Ông	-18	-8	11	53	-26	-52	6	105	-4
TP. Hải Phòng	Hòn Dấu	-6	-21	24	40	-15	-55	14	95	-1
	Bạch Long Vĩ	-18	-14	23	38	-31	-50	21	91	-19
Thái Bình	Thái Thụy	-2	-26	28	37	-12	-56	16	93	-1
Nam Định	Hải Hậu	5	-31	38	25	-8	-56	23	82	-1
Ninh Bình	Kim Sơn	6	-34	38	25	-7	-55	22	81	0
Thanh Hóa	Quảng Xương	7	-35	40	22	-4	-55	23	77	2
Nghệ An	Diễn Châu	11	-34	42	14	3	-54	25	64	8
	Hòn Ngư	12	-35	43	12	3	-54	27	61	8
Hà Tĩnh	Thạch Hà	17	-36	44	5	10	-53	30	49	15
Quảng Bình	Quảng Trạch	17	-32	42	-7	17	-46	35	24	23
	Quảng Ninh	17	-27	39	-13	18	-36	37	10	22
Quảng Trị	Gio Linh	16	-21	36	-18	17	-27	38	-2	19
	Cồn Cỏ	15	-21	38	-18	14	-27	42	-1	15
Thừa Thiên Huế	Hương Trà	11	-15	30	-21	14	-16	37	-12	14
	Phú Lộc	7	-10	26	-23	12	-7	37	-21	10
TP. Đà Nẵng	Sơn Trà	6	-4	23	-25	9	1	37	-27	7
	Hoàng Sa	-10	11	10	-29	-11	16	34	-42	-19
Quảng Nam	Tam Kỳ	3	5	19	-28	5	12	37	-37	1
	Cù Lao Chàm	2	2	20	-27	5	8	36	-34	2
Quảng Ngãi	TP. Quảng Ngãi	2	10	17	-33	3	17	40	-44	-3
	Lý Sơn	-1	9	15	-31	0	16	38	-42	-6
Bình Định	Phú Mỹ	1	14	14	-35	1	20	38	-49	-11
	Quy Nhơn	-2	11	11	-40	-2	19	36	-50	-11
Phú Yên	Tp. Tuy Hòa	-5	9	9	-41	-6	17	36	-53	-16
Khánh Hòa	TP. Nha Trang	1	13	20	-34	-2	19	43	-47	-16
	Trường Sa	3	9	21	-34	-3	19	43	-43	-18
Ninh Thuận	TP. PR-Tháp Chàm	3	5	24	-40	-2	12	46	-49	-16
Bình Thuận	TP. Phan Thiết	44	-10	67	-49	16	16	68	-42	-26
	Phú Quý	9	5	33	-37	-1	17	50	-46	-20
Bà Rịa Vũng Tàu	Vũng Tàu	45	0	72	-15	-23	61	48	22	-97
	Côn Đảo	32	-10	74	-16	-33	43	61	22	-97
TPHCM	Cần Giờ	51	-1	76	-12	-19	65	48	31	-98
Tiền Giang	Gò Công Tây	57	-3	83	-14	-15	64	52	32	-95
Bến Tre	Ba Tri	59	-1	96	-7	-14	68	61	40	-92
Trà Vinh	Duyên Hải	49	-4	86	-9	-29	66	57	38	-109
Sóc Trăng	Tân Phú	38	-1	77	7	-37	63	51	51	-111
Bạc Liêu	TP. Bạc Liêu	13	15	54	37	-53	60	44	69	-108
Cà Mau	Năm Căn	-2	14	46	48	-53	35	51	68	-86
	Trần Văn Thời	33	-14	47	15	1	-6	45	41	-16
Kiên Giang	Rạch Giá	53	-15	41	-2	25	-13	32	30	12
	Phú Quốc	26	4	17	29	15	-3	13	42	25
	Thổ Chu	23	7	23	27	12	-1	21	36	21

Vùng Biển	Độ cao sóng biển dự báo trong 48 giờ		
	Độ cao sóng lớn nhất (m)	Hướng thịnh hành	Ghi chú
Bắc vịnh Bắc Bộ	0.3 - 0.8	Đông, Đông Bắc	
Nam vịnh Bắc Bộ	0.5 - 1.4	Đông	
Quảng Trị đến Quảng Ngãi	1.3 - 1.8	Đông, Đông Bắc	Cảnh báo
Bình Định đến Ninh Thuận	1.6 - 2.2	Đông Bắc	Cảnh báo
Bình Thuận đến Cà Mau	0.3 - 2.7	Đông Bắc, Đông	Cảnh báo
Cà Mau đến Kiên Giang	0.3 - 1.4	Đông, Đông Nam	
Quần đảo Hoàng Sa	1.9 - 2.1	Đông Bắc	Cảnh báo
Quần đảo Trường Sa	1.7 - 2.2	Đông Bắc	Cảnh báo
Bắc Biển Đông	1.2 - 2.8	Đông Bắc, Đông	Cảnh báo
Giữa Biển Đông	1.0 - 2.2	Đông Bắc	Cảnh báo
Nam Biển Đông	1.2 - 2.4	Đông Bắc, Bắc	Cảnh báo

Tin phát lúc: 13 giờ 00

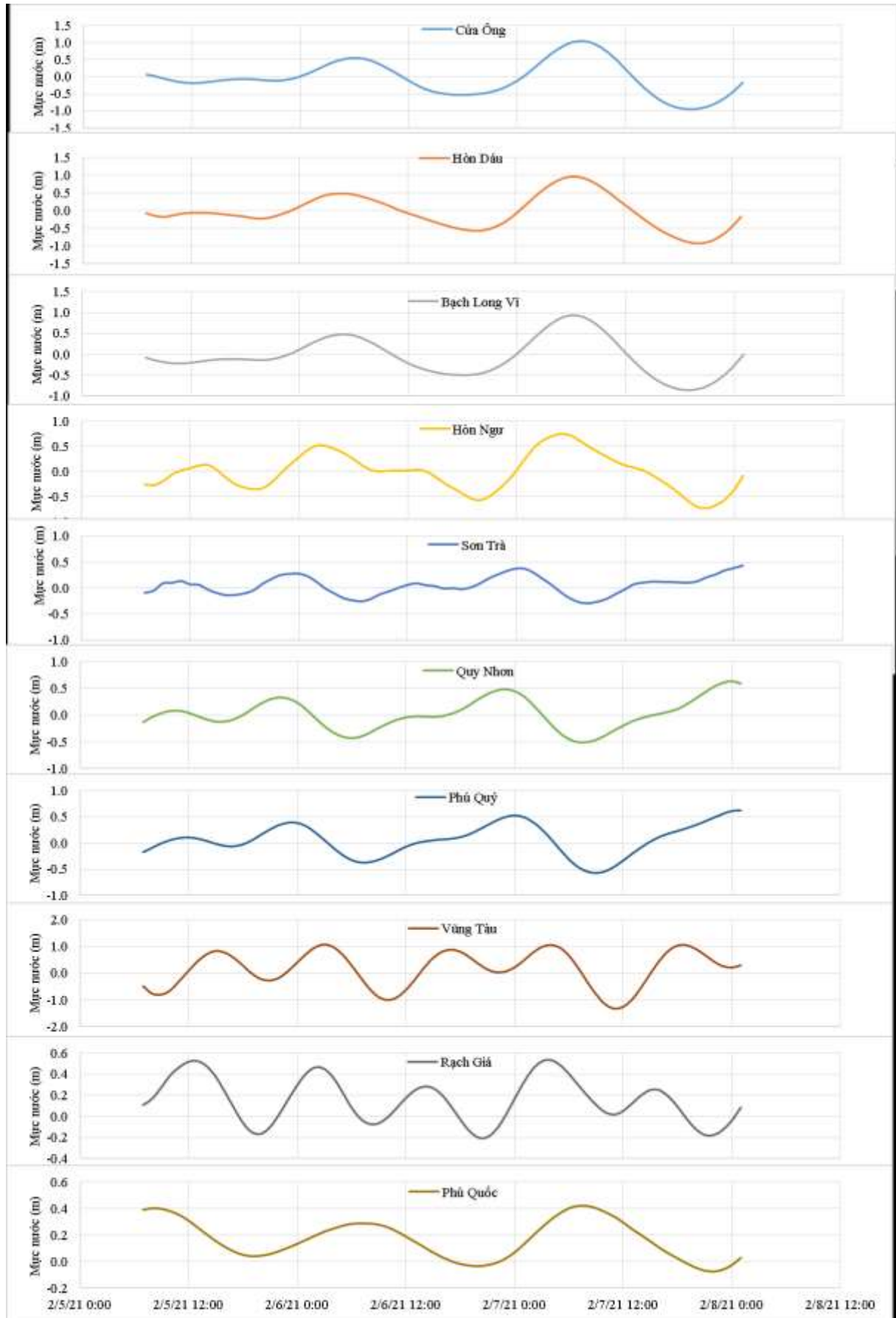
Thời điểm phát tin dự báo tiếp theo: 13 giờ 00 ngày 06/02/2021

Người xây dựng bản tin: Nguyễn Thị Lan

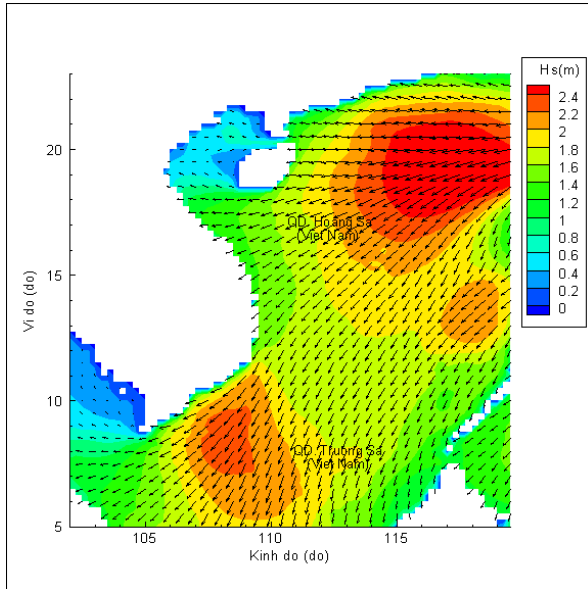
Người soát bản tin: Lê Quốc Huy

Biến trình mực nước tổng cộng tại 10 trạm Hải vãn

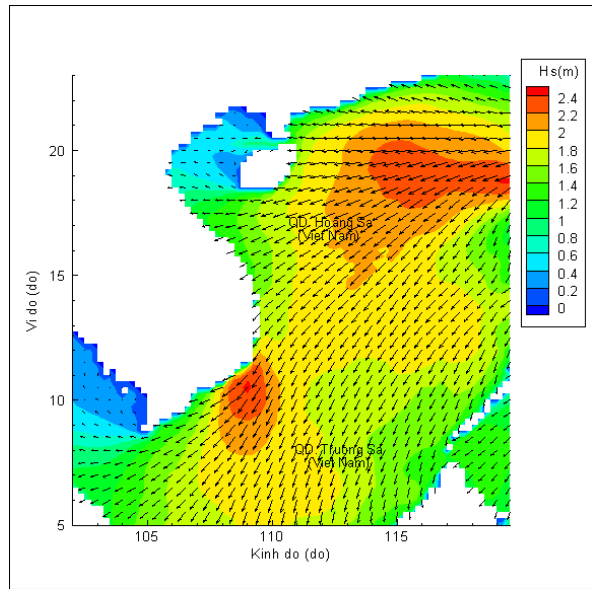
(Cửa Ông, Hòn Dấu, Bạch Long Vĩ, Hòn Ngự, Sơn Trà, Quý Nhơn, Phú Quý, Vũng Tàu, Rạch Giá, Phú Quốc)



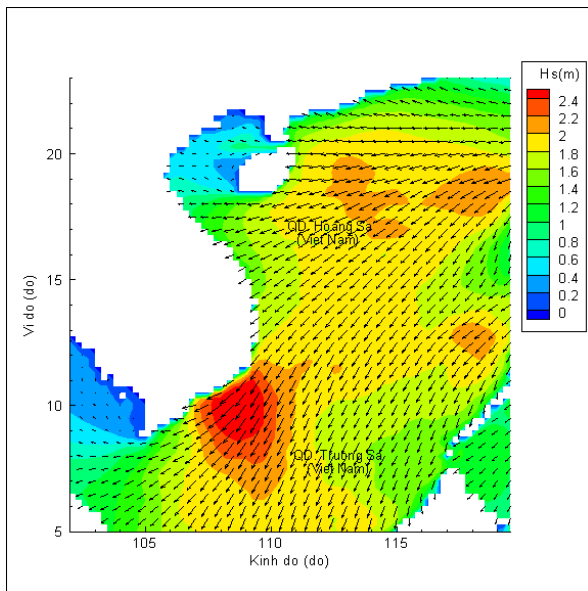
Phân bố độ cao sóng ven bờ và ngoài khơi biển Việt Nam



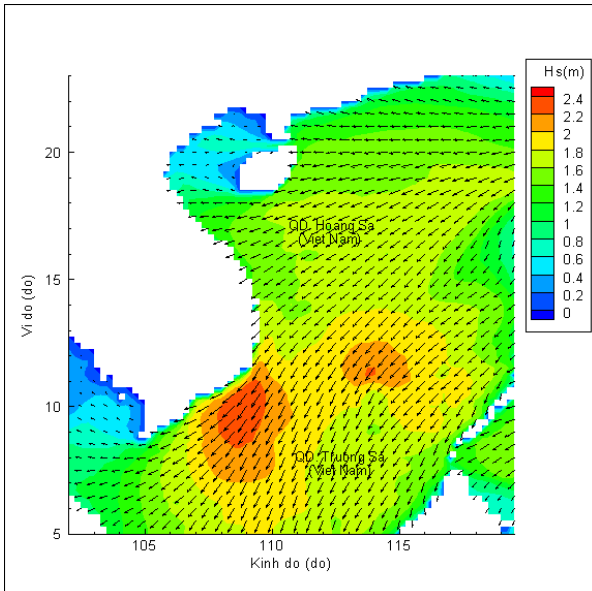
Lúc 13h ngày 05/02/2021



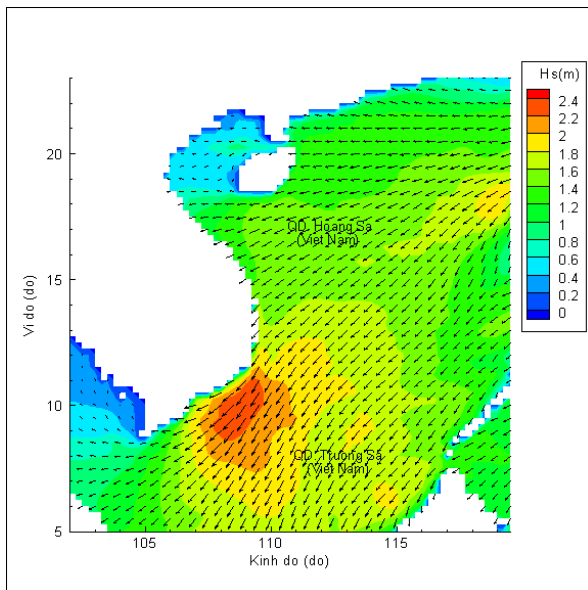
Lúc 19h ngày 05/02/2021



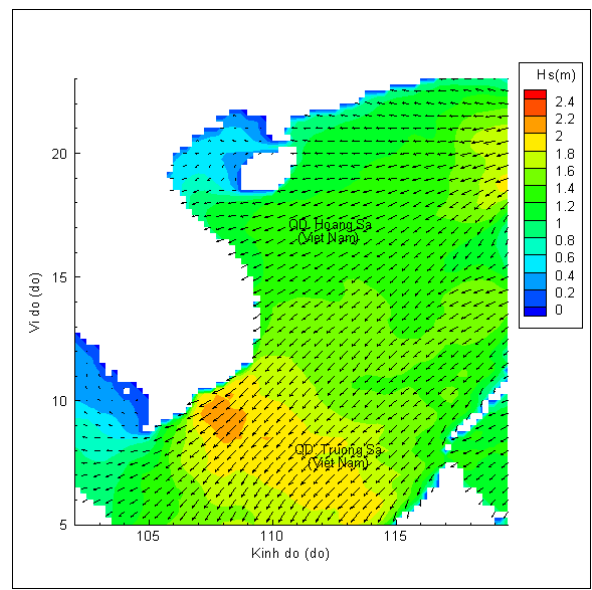
Lúc 01h ngày 06/02/2021



Lúc 13h ngày 06/02/2021



Lúc 01h ngày 07/02/2021



Lúc 13h ngày 07/02/2021