

BẢN TIN DỰ BÁO MỨC NƯỚC VÀ SÓNG BIỂN

(Lúc 13 giờ – ngày 06/02/2021)

Tỉnh/ TP	Huyện	Mức nước tổng cộng dự báo trong 48 giờ (cm)								
		06/02		07/02				08/02		
		13h	19h	1h	7h	13h	19h	1h	7h	13h
Quảng Ninh	Đầm Hà	-43	-54	4	118	-17	-111	-18	147	38
	Cửa Ông	-30	-53	8	105	-11	-102	-21	141	32
TP. Hải Phòng	Hòn Dấu	-21	-60	15	94	-8	-95	-20	136	27
	Bạch Long Vĩ	-36	-52	22	91	-26	-93	-3	130	7
Thái Bình	Thái Thụy	-19	-60	16	92	-8	-90	-20	134	23
Nam Định	Hải Hậu	-14	-60	24	81	-8	-84	-17	125	14
Ninh Bình	Kim Sơn	-13	-59	24	80	-8	-80	-20	125	12
Thanh Hóa	Quảng Xương	-12	-59	23	75	-5	-75	-19	121	14
Nghệ An	Diễn Châu	-4	-55	23	62	1	-68	-15	106	19
	Hòn Ngư	-2	-57	25	60	1	-68	-13	103	19
Hà Tĩnh	Thạch Hà	7	-56	28	47	9	-65	-7	88	24
Quảng Bình	Quảng Trạch	14	-48	33	22	18	-54	6	52	25
	Quảng Ninh	15	-39	34	8	17	-42	13	33	20
Quảng Trị	Gio Linh	16	-29	35	-4	14	-29	21	16	14
	Cồn Cỏ	13	-29	39	-4	10	-31	25	18	9
Thừa Thiên Huế	Hương Trà	13	-18	34	-15	10	-17	27	-3	5
	Phú Lộc	10	-10	33	-26	6	-5	33	-18	-3
TP. Đà Nẵng	Sơn Trà	9	-2	33	-33	3	4	37	-30	-9
	Hoàng Sa	-11	16	33	-43	-19	16	50	-48	-35
Quảng Nam	Tam Kỳ	3	9	34	-41	-2	15	45	-42	-16
	Cù Lao Chàm	4	5	33	-38	-2	11	42	-38	-15
Quảng Ngãi	TP. Quảng Ngãi	1	15	36	-48	-6	20	52	-49	-22
	Lý Sơn	-1	14	35	-47	-9	18	50	-48	-23
Bình Định	Phú Mỹ	0	19	37	-51	-9	23	58	-50	-26
	Quy Nhơn	-4	16	33	-55	-12	19	54	-54	-26
Phú Yên	Tp. Tuy Hòa	-7	15	35	-54	-16	18	54	-56	-34
Khánh Hòa	TP. Nha Trang	-2	19	43	-47	-13	22	60	-47	-33
	Trường Sa	-2	20	43	-45	-19	26	58	-41	-39
Ninh Thuận	TP. PR-Tháp Chàm	-1	13	46	-52	-15	19	62	-46	-35
Bình Thuận	TP. Phan Thiết	17	20	70	-41	-24	45	61	-16	-72
	Phú Quý	0	18	51	-45	-19	28	61	-39	-45
Bà Rịa Vũng Tàu	Vũng Tàu	-24	62	49	22	-97	109	30	67	-157
	Côn Đảo	-30	43	60	21	-99	76	50	61	-147
TPHCM	Cần Giờ	-22	63	48	29	-97	116	28	76	-158
Tiền Giang	Gò Công Tây	-18	62	52	29	-94	119	30	79	-157
Bến Tre	Ba Tri	-17	65	64	36	-95	123	40	84	-158
Trà Vinh	Duyên Hải	-28	65	59	36	-110	112	39	83	-170
Sóc Trăng	Tân Phú	-37	63	52	50	-113	102	39	91	-161
Bạc Liêu	TP. Bạc Liêu	-51	61	44	68	-110	75	48	93	-135
Cà Mau	Năm Căn	-47	39	49	67	-89	33	59	85	-99
	Trần Văn Thời	13	3	45	38	-23	-6	28	60	-33
Kiên Giang	Rạch Giá	38	2	33	24	3	-7	1	49	-8
	Phú Quốc	28	9	17	38	16	-10	-4	44	25
	Thổ Chu	26	10	25	34	13	-8	7	37	20

Vùng Biển	Độ cao sóng biển dự báo trong 48 giờ		
	Độ cao sóng lớn nhất (m)	Hướng thịnh hành	Ghi chú
Bắc vịnh Bắc Bộ	0.3 - 0.8	Đông	
Nam vịnh Bắc Bộ	0.3 - 1.0	Đông	
Quảng Trị đến Quảng Ngãi	1.0 - 1.4	Đông, Đông Bắc	
Bình Định đến Ninh Thuận	1.3 - 1.9	Đông Bắc	
Bình Thuận đến Cà Mau	0.3 - 2.4	Đông Bắc	Cảnh báo
Cà Mau đến Kiên Giang	0.3 - 1.4	Đông, Đông Nam	
Quần đảo Hoàng Sa	1.4 - 1.6	Đông Bắc	
Quần đảo Trường Sa	1.5 - 2.2	Đông Bắc	Cảnh báo
Bắc Biển Đông	0.9 - 2.3	Đông Bắc, Đông	Cảnh báo
Giữa Biển Đông	0.8 - 1.9	Đông Bắc	
Nam Biển Đông	1.0 - 2.3	Đông Bắc	Cảnh báo

Tin phát lúc: 13 giờ 00

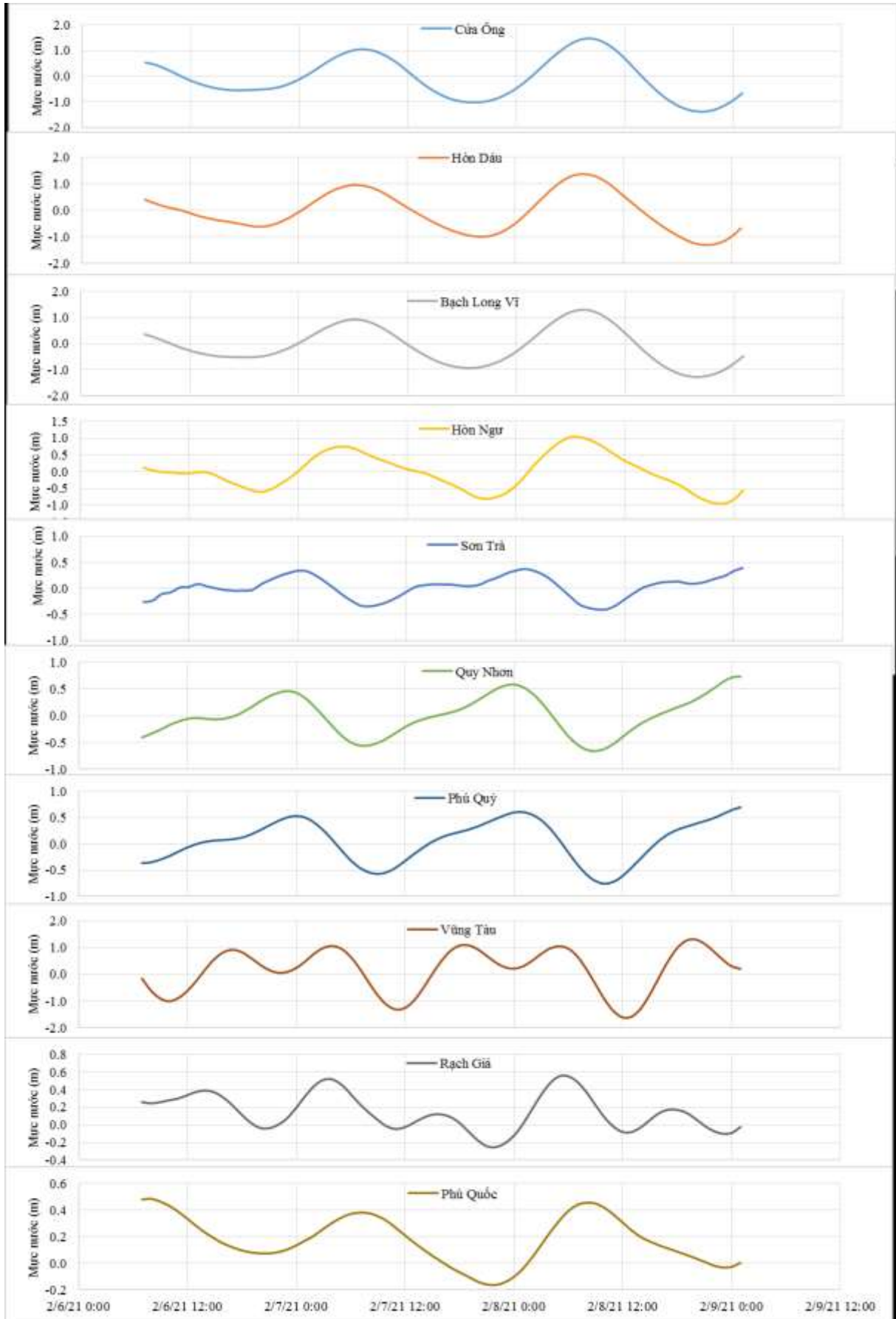
Thời điểm phát tin dự báo tiếp theo: 13 giờ 00 ngày 07/02/2021

Người xây dựng bản tin: Trần Văn Mỹ

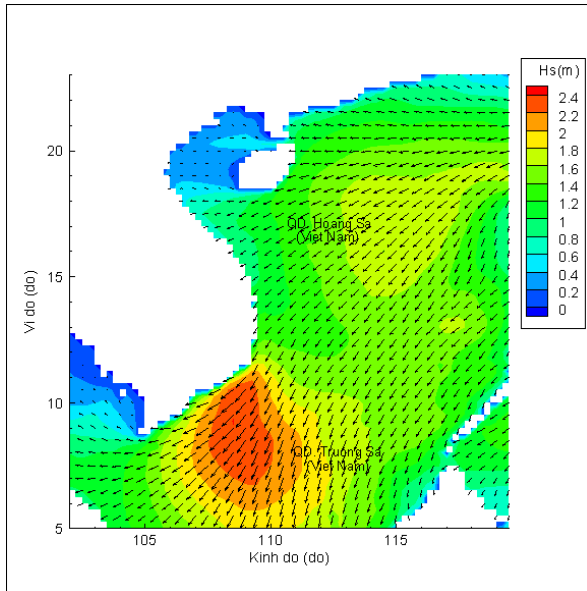
Người soát bản tin: Lê Quốc Huy

Biến trình mực nước tổng cộng tại 10 trạm Hải văn

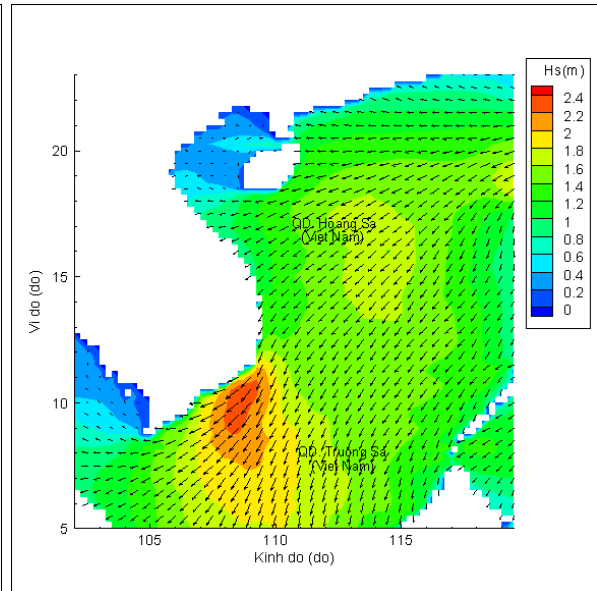
(Cửa Ông, Hòn Dấu, Bạch Long Vĩ, Hòn Ngự, Sơn Trà, Quy Nhơn, Phú Quý, Vũng Tàu, Rạch Giá, Phú Quốc)



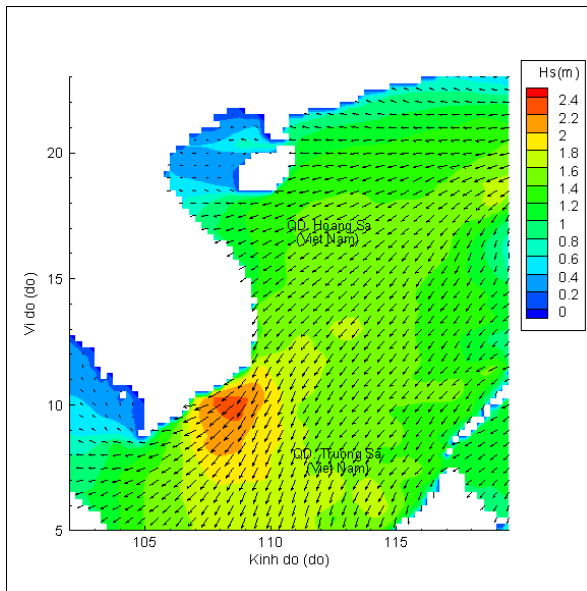
Phân bố độ cao sóng ven bờ và ngoài khơi biển Việt Nam



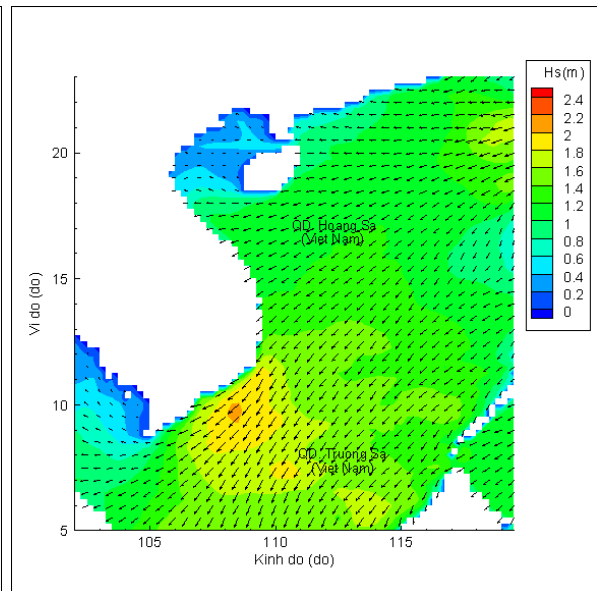
Lúc 13h ngày 06/02/2021



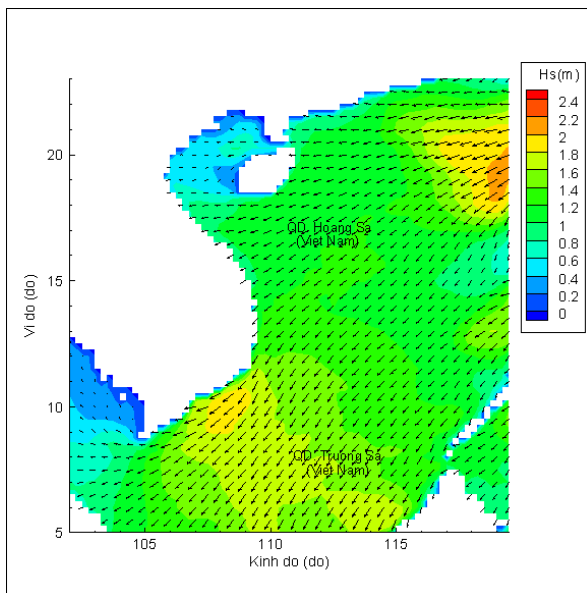
Lúc 19h ngày 06/02/2021



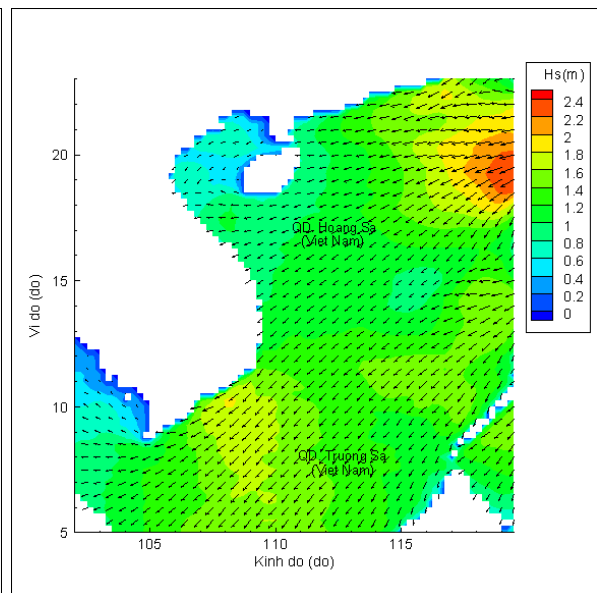
Lúc 01h ngày 07/02/2021



Lúc 13h ngày 07/02/2021



Lúc 01h ngày 08/02/2021



Lúc 13h ngày 08/02/2021