

BẢN TIN DỰ BÁO MỨC NƯỚC VÀ SÓNG BIỂN

(Lúc 13 giờ – ngày 15/02/2021)

Tỉnh/ TP	Huyện	Mức nước tổng cộng dự báo trong 48 giờ (cm)								
		15/02		16/02				17/02		
		13h	19h	1h	7h	13h	19h	1h	7h	13h
Quảng Ninh	Đầm Hà	124	20	-80	-32	79	27	-63	-38	26
	Cửa Ông	119	26	-75	-40	83	29	-53	-45	32
TP. Hải Phòng	Hòn Dấu	109	20	-61	-42	82	17	-38	-44	38
	Bạch Long Vĩ	107	12	-62	-31	77	13	-41	-40	30
Thái Bình	Thái Thụy	106	16	-54	-42	81	12	-32	-44	39
Nam Định	Hải Hậu	95	17	-45	-43	76	11	-23	-44	40
Ninh Bình	Kim Sơn	92	15	-42	-43	74	8	-21	-43	39
Thanh Hóa	Quảng Xương	88	15	-36	-45	72	8	-15	-41	41
Nghệ An	Diễn Châu	79	20	-29	-44	63	8	-8	-37	40
	Hòn Ngư	75	20	-28	-43	61	9	-7	-38	38
Hà Tĩnh	Thạch Hà	63	22	-28	-39	54	11	-8	-37	35
Quảng Bình	Quảng Trạch	30	30	-30	-19	27	19	-11	-24	17
	Quảng Ninh	12	29	-26	-8	14	19	-10	-14	8
Quảng Trị	Gio Linh	-2	26	-21	3	2	18	-9	-5	-1
	Cồn Cỏ	-2	24	-23	5	3	17	-10	-4	-1
Thừa Thiên Huế	Hương Trà	-18	20	-16	12	-12	15	-8	4	-10
	Phú Lộc	-31	16	-10	18	-22	13	-6	10	-18
TP. Đà Nẵng	Sơn Trà	-38	13	-5	22	-30	11	-4	15	-24
	Hoàng Sa	-47	2	-3	38	-37	6	-9	24	-30
Quảng Nam	Tam Kỳ	-49	9	0	31	-37	10	-3	20	-29
	Cù Lao Chàm	-46	10	-1	29	-35	10	-3	18	-28
Quảng Ngãi	TP. Quảng Ngãi	-53	8	-2	37	-40	9	-7	24	-30
	Lý Sơn	-51	6	-1	36	-39	8	-6	24	-30
Bình Định	Phú Mỹ	-51	8	-3	40	-39	8	-9	26	-34
	Quy Nhơn	-54	7	-4	40	-38	8	-11	23	-34
Phú Yên	Tp. Tuy Hòa	-57	0	-10	36	-42	5	-10	23	-32
Khánh Hòa	TP. Nha Trang	-52	7	-1	43	-37	9	-4	27	-29
	Trường Sa	-46	-3	2	40	-31	2	-1	25	-23
Ninh Thuận	TP. PR-Tháp Chàm	-57	6	-3	42	-43	4	-7	24	-33
Bình Thuận	TP. Phan Thiết	-36	-14	35	33	-9	-20	33	7	6
	Phú Quý	-52	0	7	43	-35	1	3	24	-25
Bà Rịa Vũng Tàu	Vũng Tàu	41	-104	116	-18	65	-95	107	-37	70
	Côn Đảo	50	-117	109	-23	66	-104	105	-43	67
TPHCM	Cần Giờ	53	-111	128	-25	79	-102	119	-42	85
Tiền Giang	Gò Công Tây	59	-115	136	-29	87	-107	128	-46	95
Bến Tre	Ba Tri	65	-120	145	-30	94	-112	137	-46	103
Trà Vinh	Duyên Hải	74	-136	145	-40	94	-123	136	-57	96
Sóc Trăng	Tân Phú	89	-146	145	-41	101	-127	134	-56	97
Bạc Liêu	TP. Bạc Liêu	99	-144	126	-27	98	-116	113	-36	85
Cà Mau	Năm Căn	78	-111	87	0	70	-85	78	-8	54
	Trần Văn Thời	45	-38	37	2	44	-36	40	-3	36
Kiên Giang	Rạch Giá	33	-2	17	-3	36	-9	23	-6	33
	Phủ Quốc	24	17	6	15	19	12	9	15	16
	Thổ Chu	17	15	10	15	12	10	11	16	10

Vùng Biển	Độ cao sóng biển dự báo trong 48 giờ		
	Độ cao sóng lớn nhất (m)	Hướng thịnh hành	Ghi chú
Bắc vịnh Bắc Bộ	0.3 - 1.4	Đông Nam, Đông Bắc	
Nam vịnh Bắc Bộ	0.6 - 1.2	Đông, Đông Nam	
Quảng Trị đến Quảng Ngãi	0.5 - 1.0	Đông Bắc, Đông	
Bình Định đến Ninh Thuận	0.9 - 1.7	Đông Bắc	
Bình Thuận đến Cà Mau	0.3 - 2.4	Đông Bắc, Đông	Cảnh báo
Cà Mau đến Kiên Giang	0.3 - 1.0	Đông Nam, Đông	
Quần đảo Hoàng Sa	1.0 - 1.1	Đông Bắc	
Quần đảo Trường Sa	0.7 - 1.3	Bắc	
Bắc Biển Đông	0.9 - 2.6	Đông Bắc	Cảnh báo
Giữa Biển Đông	0.5 - 1.5	Đông Bắc, Bắc	
Nam Biển Đông	0.7 - 1.6	Bắc, Đông Bắc	

Tin phát lúc: 13 giờ 00

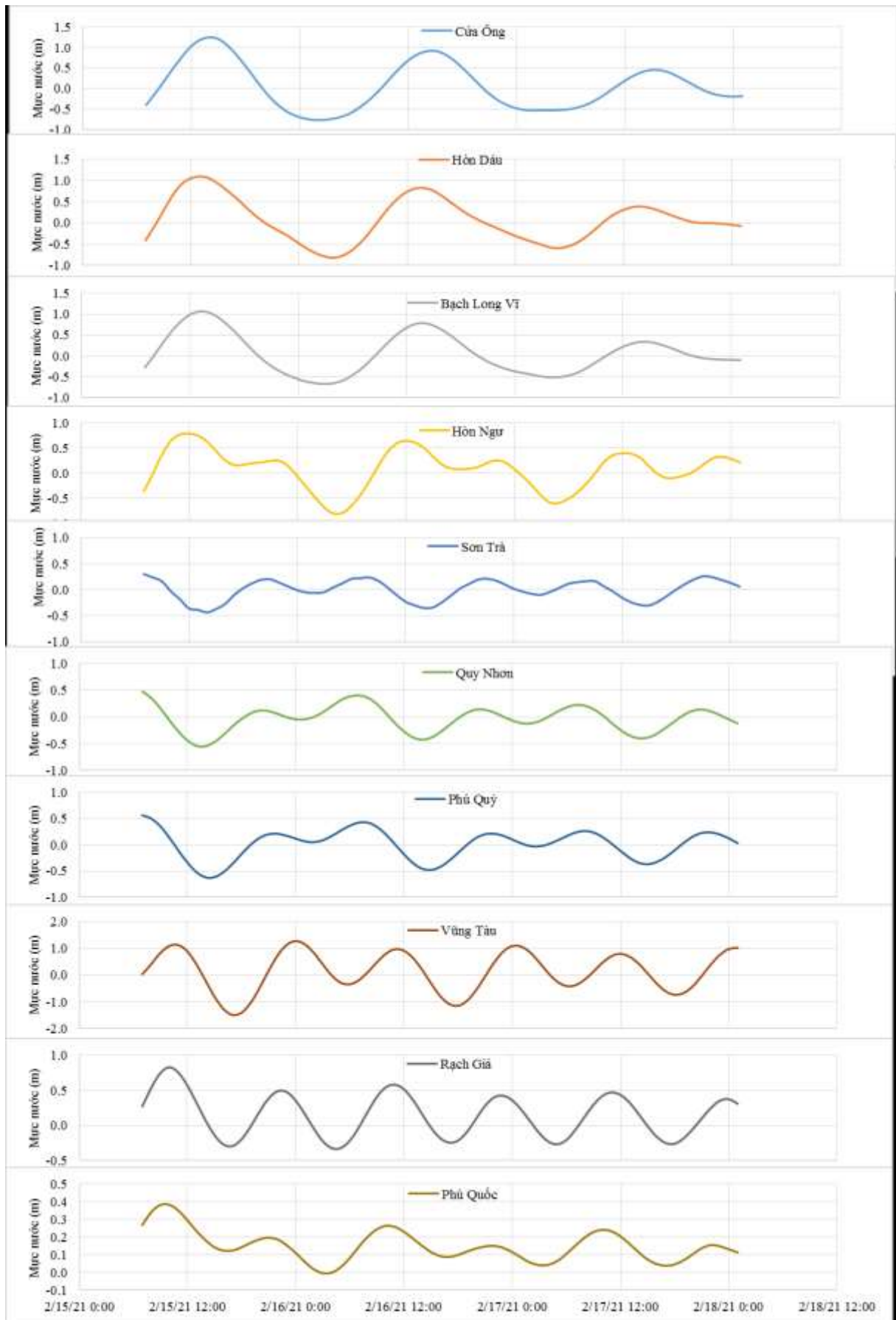
Thời điểm phát tin dự báo tiếp theo: 13 giờ 00 ngày 16/02/2021

Người xây dựng bản tin : Đặng Linh Chi

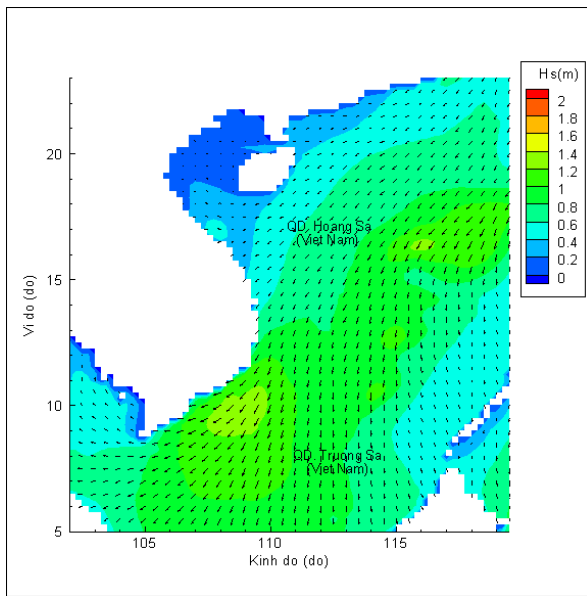
Người soát bản tin: Lê Quốc Huy

Biến trình mực nước tổng cộng tại 10 trạm Hải vãn

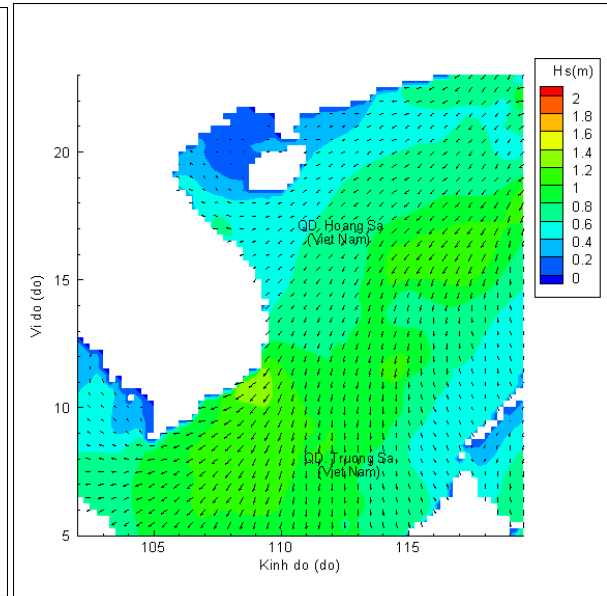
(Cửa Ông, Hòn Dấu, Bạch Long Vĩ, Hòn Ngự, Sơn Trà, Quy Nhơn, Phú Quý, Vũng Tàu, Rạch Giá, Phú Quốc)



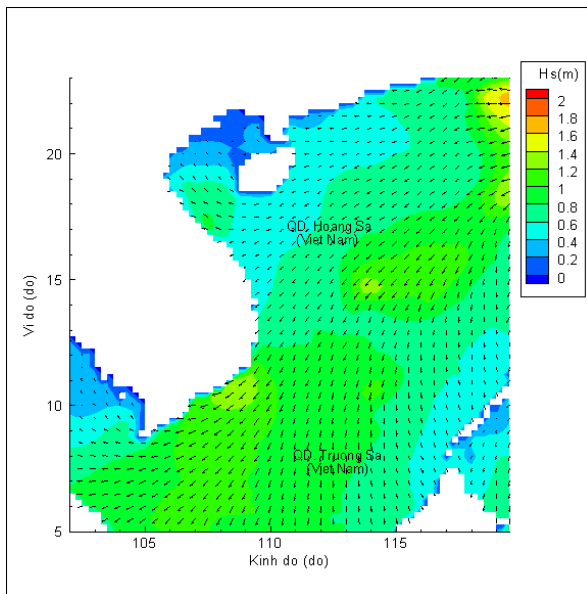
Phân bố độ cao sóng ven bờ và ngoài khơi biển Việt Nam



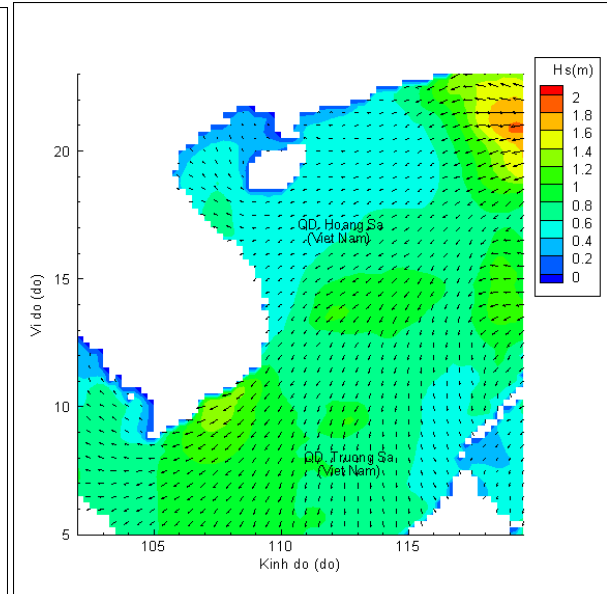
Lúc 13h ngày 15/02/2021



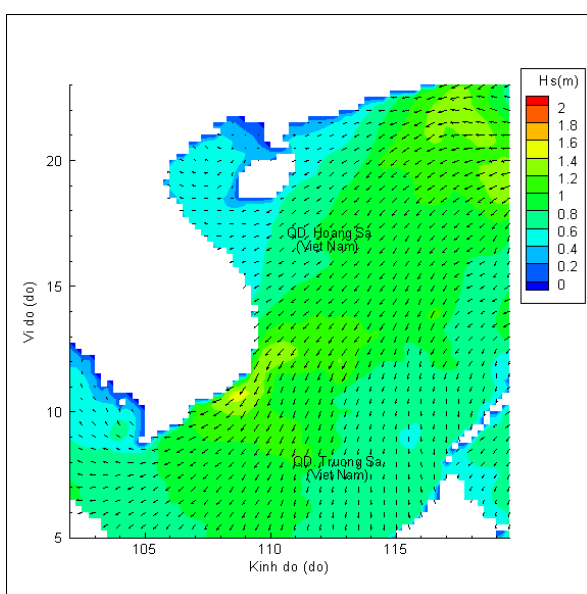
Lúc 19h ngày 15/02/2021



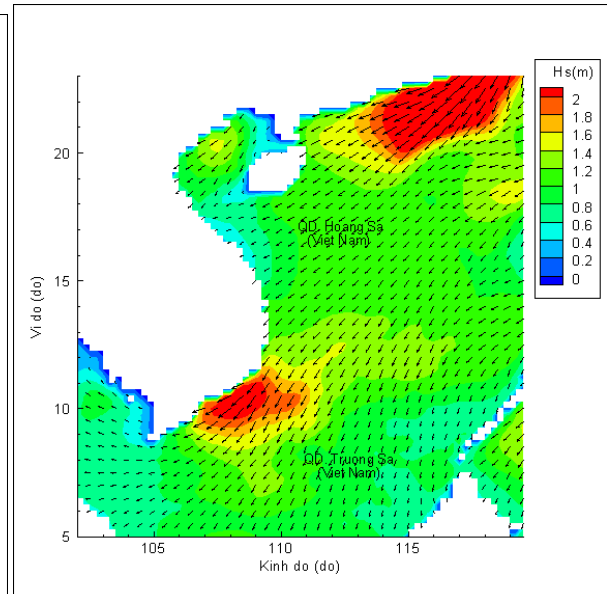
Lúc 01h ngày 16/02/2021



Lúc 13h ngày 16/02/2021



Lúc 01h ngày 17/02/2021



Lúc 13h ngày 17/02/2021

