

BẢN TIN DỰ BÁO MỨC NƯỚC VÀ SÓNG BIỂN

(Lúc 13 giờ – ngày 17/02/2021)

Tỉnh/ TP	Huyện	Mức nước tổng cộng dự báo trong 48 giờ (cm)								
		17/02		18/02				19/02		
		13h	19h	1h	7h	13h	19h	1h	7h	13h
Quảng Ninh	Đầm Hà	17	15	-33	9	-2	-3	-20	35	-7
	Cửa Ông	26	5	-21	-6	17	-8	-12	20	4
TP. Hải Phòng	Hòn Dấu	31	-5	-8	-13	22	-16	1	14	10
	Bạch Long Vĩ	22	-4	-12	-11	9	-17	0	12	0
Thái Bình	Thái Thụy	32	-10	-4	-14	24	-20	4	12	12
Nam Định	Hải Hậu	33	-13	7	-21	28	-22	13	4	15
Ninh Bình	Kim Sơn	34	-15	9	-21	28	-22	13	4	16
Thanh Hóa	Quảng Xương	36	-16	14	-22	30	-22	17	4	18
Nghệ An	Diễn Châu	38	-16	17	-22	32	-21	22	2	20
	Hòn Ngư	37	-15	18	-23	31	-21	24	1	20
Hà Tĩnh	Thạch Hà	34	-12	19	-23	31	-18	25	-3	23
Quảng Bình	Quảng Trạch	16	-4	12	-13	20	-10	22	-5	20
	Quảng Ninh	6	-2	11	-8	14	-6	20	-5	16
Quảng Trị	Gio Linh	-2	1	8	-3	8	-1	18	-3	11
	Cồn Cỏ	-3	-1	7	-5	6	-3	16	-5	8
Thừa Thiên Huế	Hương Trà	-12	3	6	2	1	3	13	-1	5
	Phú Lộc	-20	5	4	5	-6	8	11	0	0
TP. Đà Nẵng	Sơn Trà	-25	6	3	8	-11	11	9	0	-5
	Hoàng Sa	-31	8	-9	8	-25	10	-6	-8	-23
Quảng Nam	Tam Kỳ	-30	9	0	11	-16	16	7	1	-8
	Cù Lao Chàm	-29	8	0	9	-16	13	5	-1	-9
Quảng Ngãi	TP. Quảng Ngãi	-31	10	-5	11	-18	16	3	-2	-11
	Lý Sơn	-31	9	-6	10	-20	14	0	-3	-14
Bình Định	Phú Mỹ	-29	10	-7	11	-18	15	-1	-3	-12
	Quy Nhơn	-36	2	-13	5	-26	5	-6	-6	-12
Phú Yên	Tp. Tuy Hòa	-33	3	-13	5	-21	9	-6	-10	-17
Khánh Hòa	TP. Nha Trang	-28	11	-1	12	-17	13	3	-7	-16
	Trường Sa	-22	8	0	8	-17	13	4	-8	-18
Ninh Thuận	TP. PR-Tháp Chàm	-29	8	-2	9	-19	11	4	-9	-16
Bình Thuận	TP. Phan Thiết	10	-9	42	-5	20	-3	44	-22	15
	Phú Quý	-23	6	6	8	-14	11	11	-10	-13
Bà Rịa Vũng Tàu	Vũng Tàu	70	-61	106	-36	64	-31	93	-38	39
	Côn Đảo	66	-79	107	-45	52	-46	98	-45	29
TPHCM	Cần Giờ	79	-67	117	-41	74	-30	103	-36	51
Tiền Giang	Gò Công Tây	88	-70	128	-46	83	-32	113	-40	60
Bến Tre	Ba Tri	96	-72	149	-39	89	-26	133	-35	69
Trà Vinh	Duyên Hải	92	-85	140	-51	80	-42	122	-47	51
Sóc Trăng	Tân Phú	93	-90	136	-47	77	-47	119	-41	45
Bạc Liêu	TP. Bạc Liêu	82	-79	115	-26	62	-38	105	-21	32
Cà Mau	Năm Căn	56	-56	82	-2	35	-24	83	1	11
	Trần Văn Thời	37	-31	41	-4	29	-16	49	-4	21
Kiên Giang	Rạch Giá	36	-21	31	-17	33	-17	45	-19	17
	Phú Quốc	18	8	13	18	18	13	23	21	21
	Thổ Chu	13	10	15	21	12	17	24	26	17

Vùng Biển	Độ cao sóng biển dự báo trong 48 giờ		
	Độ cao sóng lớn nhất (m)	Hướng thịnh hành	Ghi chú
Bắc vịnh Bắc Bộ	0.3 - 1.6	Đông Bắc, Đông	
Nam vịnh Bắc Bộ	0.9 - 2.0	Đông Bắc, Đông	Cảnh báo
Quảng Trị đến Quảng Ngãi	1.8 - 2.7	Đông Bắc, Đông	Cảnh báo
Bình Định đến Ninh Thuận	2.5 - 2.8	Đông Bắc	Cảnh báo
Bình Thuận đến Cà Mau	0.3 - 3.0	Đông Bắc, Đông	Cảnh báo
Cà Mau đến Kiên Giang	0.3 - 2.1	Đông, Đông Nam, Đông Bắc	Cảnh báo
Quần đảo Hoàng Sa	2.6 - 2.8	Đông Bắc	Cảnh báo
Quần đảo Trường Sa	2.0 - 3.0	Bắc, Đông Bắc	Cảnh báo
Bắc Biển Đông	2.3 - 4.3	Đông Bắc	Cảnh báo
Giữa Biển Đông	1.5 - 3.5	Đông Bắc, Bắc	Cảnh báo
Nam Biển Đông	1.5 - 2.8	Bắc, Đông Bắc	Cảnh báo

Tin phát lúc: 13 giờ 00

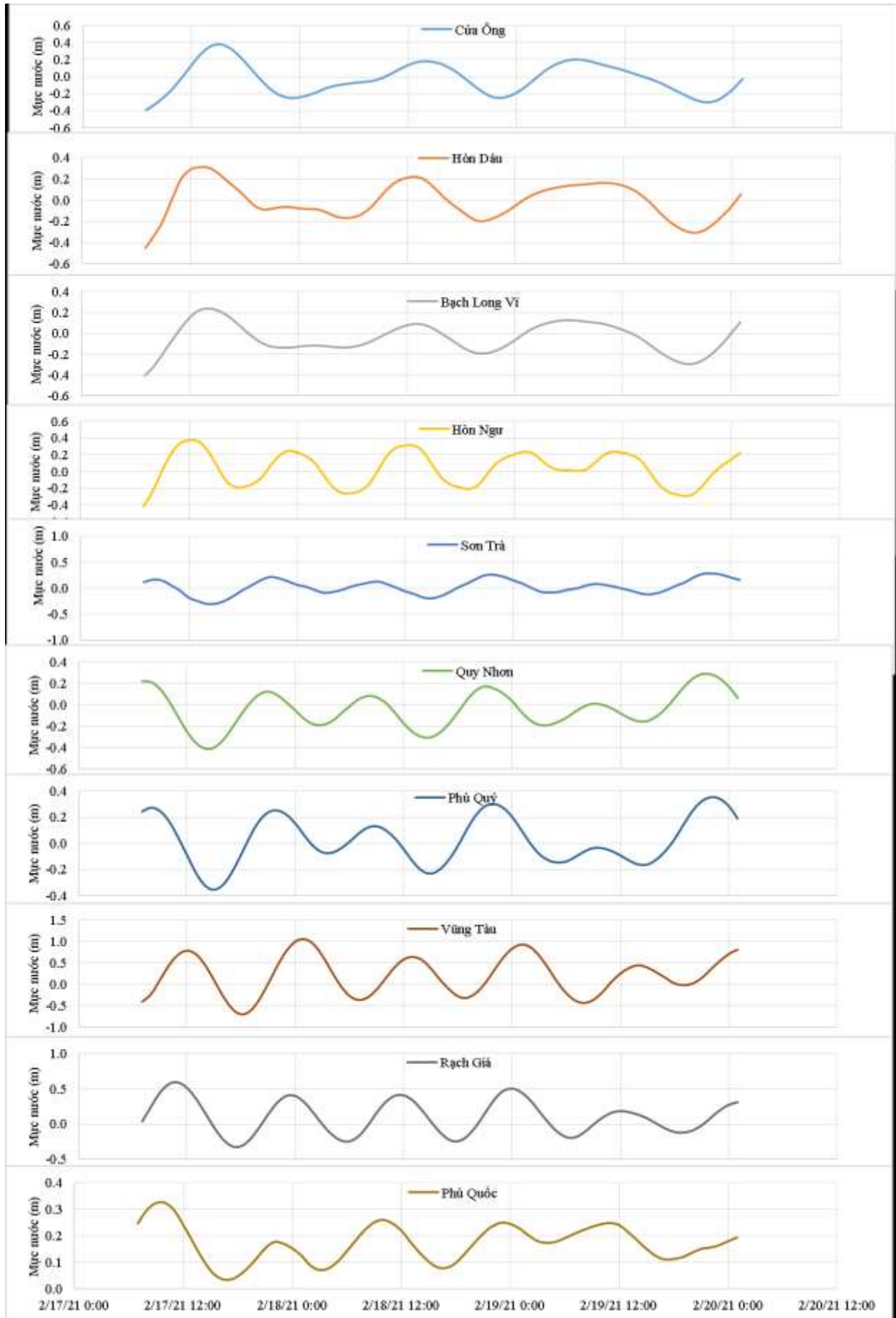
Thời điểm phát tin dự báo tiếp theo: 13 giờ 00 ngày 18/02/2021

Người xây dựng bản tin: Nguyễn Thị Lan

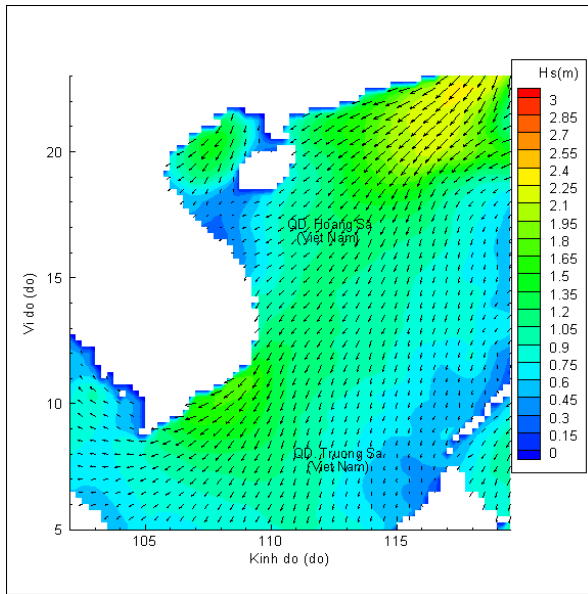
Người soát bản tin: Lê Quốc Huy

Biến trình mực nước tổng cộng tại 10 trạm Hải vãn

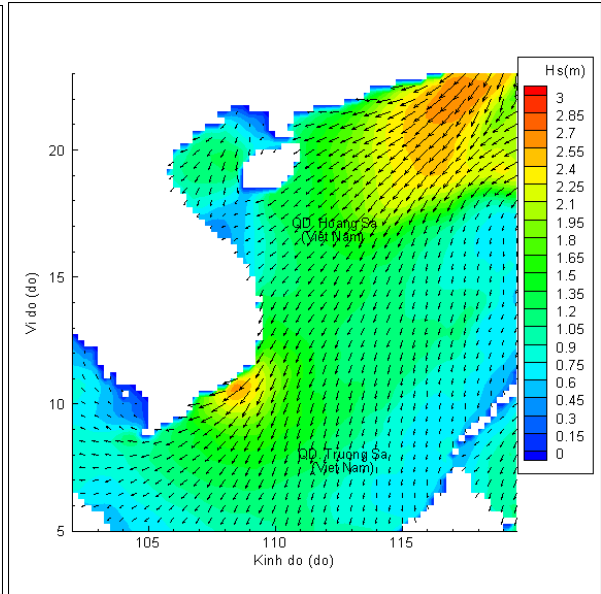
(Cửa Ông, Hòn Dấu, Bạch Long Vĩ, Hòn Ngự, Sơn Trà, Quy Nhơn, Phú Quý, Vũng Tàu, Rạch Giá, Phú Quốc)



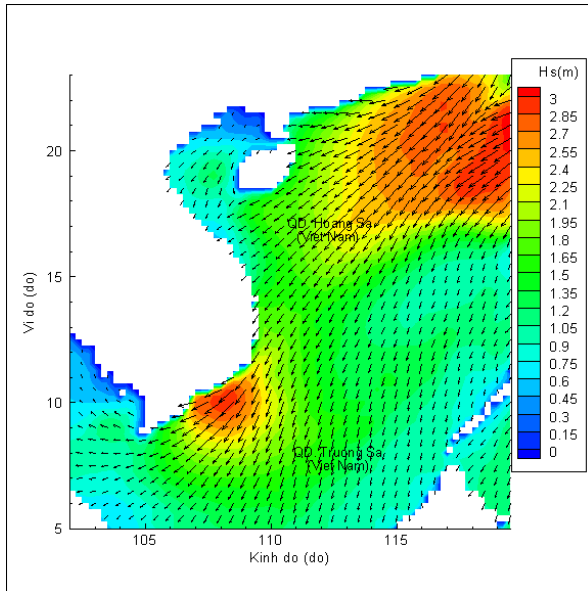
Phân bố độ cao sóng ven bờ và ngoài khơi biển Việt Nam



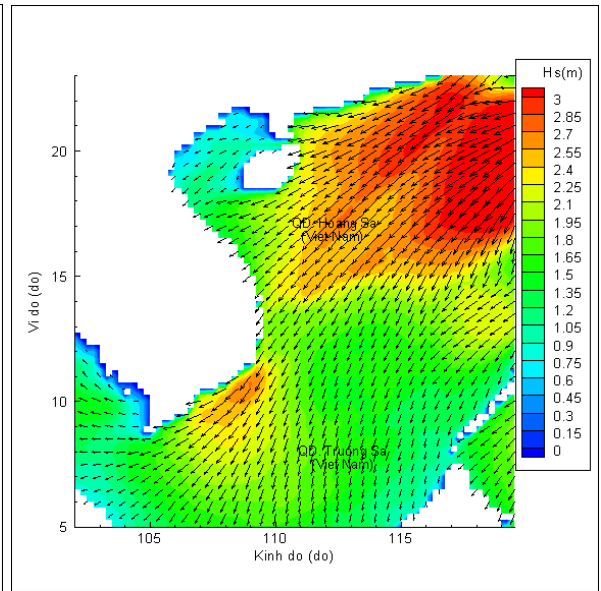
Lúc 13h ngày 17/02/2021



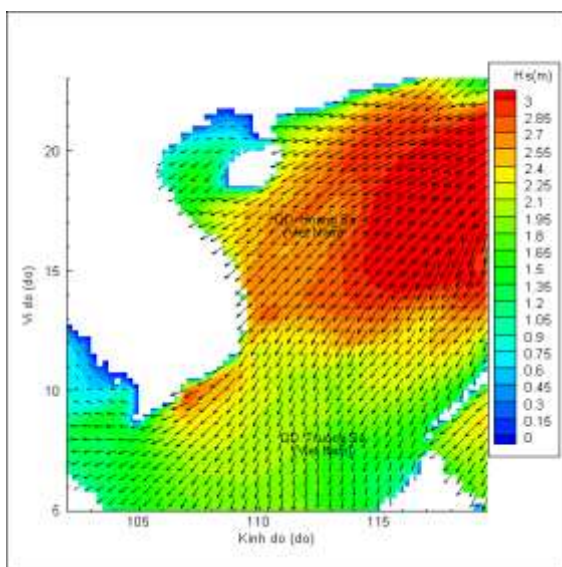
Lúc 19h ngày 17/02/2021



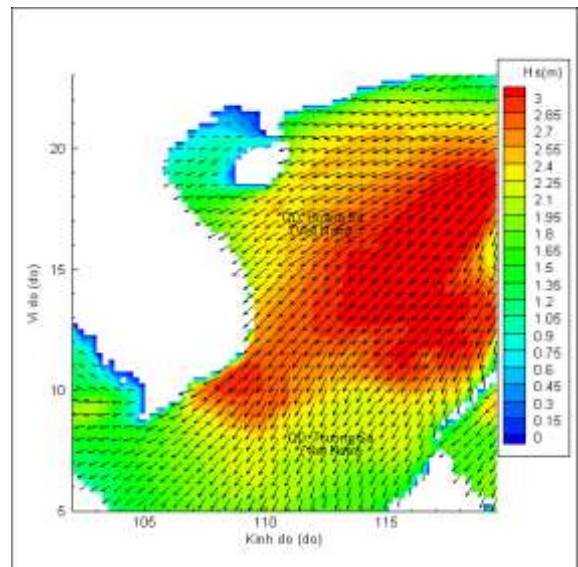
Lúc 01h ngày 18/02/2021



Lúc 13h ngày 18/02/2021



Lúc 01h ngày 19/02/2021



Lúc 13h ngày 19/02/2021