

BẢN TIN DỰ BÁO MỨC NƯỚC VÀ SÓNG BIỂN

(Lúc 13 giờ – ngày 20/02/2021)

Tỉnh/ TP	Huyện	Mức nước tổng cộng dự báo trong 48 giờ (cm)								
		20/02		21/02				22/02		
		13h	19h	1h	7h	13h	19h	1h	7h	13h
Quảng Ninh	Đầm Hà	-15	-66	-14	93	-3	-86	-19	113	15
	Cửa Ông	-10	-57	-12	81	1	-78	-18	101	17
TP. Hải Phòng	Hòn Dấu	-6	-60	-7	76	4	-75	-15	98	15
	Bạch Long Vĩ	-13	-59	7	69	-6	-76	1	91	3
Thái Bình	Thái Thụy	-5	-59	-5	73	3	-73	-14	95	13
Nam Định	Hải Hậu	-1	-56	2	60	4	-67	-8	83	10
Ninh Bình	Kim Sơn	0	-52	1	60	5	-64	-8	82	11
Thanh Hóa	Quảng Xương	1	-51	2	55	7	-62	-8	77	12
Nghệ An	Diễn Châu	5	-49	0	45	11	-57	-6	64	14
	Hòn Ngư	6	-50	3	41	11	-58	-4	60	15
Hà Tĩnh	Thạch Hà	11	-51	8	31	17	-56	1	47	20
Quảng Bình	Quảng Trạch	13	-43	13	12	19	-45	8	25	24
	Quảng Ninh	11	-32	13	2	15	-34	11	12	18
Quảng Trị	Gio Linh	7	-21	15	-5	10	-23	15	1	11
	Cồn Cỏ	4	-21	17	-4	7	-24	18	2	8
Thừa Thiên Huế	Hương Trà	1	-10	15	-13	4	-11	18	-10	4
	Phú Lộc	-3	-2	16	-20	-1	-1	22	-21	-1
TP. Đà Nẵng	Sơn Trà	-6	4	17	-24	-4	7	25	-29	-4
	Hoàng Sa	-19	17	16	-30	-21	19	29	-38	-28
Quảng Nam	Tam Kỳ	-8	15	17	-29	-8	17	28	-35	-11
	Cù Lao Chàm	-9	12	16	-27	-8	14	27	-33	-10
Quảng Ngãi	TP. Quảng Ngãi	-9	20	18	-33	-11	22	30	-41	-15
	Lý Sơn	-12	19	16	-32	-14	22	29	-39	-17
Bình Định	Phú Mỹ	-9	21	17	-34	-12	24	29	-42	-18
	Quy Nhơn	-14	18	15	-35	-11	24	28	-44	-18
Phú Yên	Tp. Tuy Hòa	-14	15	10	-39	-16	22	27	-45	-23
Khánh Hòa	TP. Nha Trang	-11	21	23	-32	-14	26	35	-40	-21
	Trường Sa	-17	23	25	-30	-22	27	38	-33	-27
Ninh Thuận	TP. PR-Tháp Chàm	-12	18	25	-36	-17	22	37	-43	-25
Bình Thuận	TP. Phan Thiết	12	29	57	-33	-10	39	58	-33	-35
	Phú Quý	-11	25	32	-34	-19	29	43	-39	-29
Bà Rịa Vũng Tàu	Vũng Tàu	8	42	78	-11	-37	63	67	5	-80
	Côn Đảo	-3	22	85	-15	-43	38	77	4	-80
TPHCM	Cần Giờ	12	44	85	-8	-34	65	70	10	-80
Tiền Giang	Gò Công Tây	19	44	92	-7	-30	65	73	12	-79
Bến Tre	Ba Tri	25	50	109	1	-27	65	80	17	-80
Trà Vinh	Duyên Hải	11	40	98	-6	-40	58	79	13	-87
Sóc Trăng	Tân Phú	4	35	95	2	-41	46	80	21	-84
Bạc Liêu	TP. Bạc Liêu	-5	28	91	18	-43	30	84	32	-77
Cà Mau	Năm Căn	-14	19	82	29	-44	11	80	38	-65
	Trần Văn Thời	17	10	53	19	-5	-7	44	31	-15
Kiên Giang	Rạch Giá	40	-2	45	4	21	-13	27	23	17
	Phú Quốc	33	18	24	32	18	-4	10	36	19
	Thổ Chu	31	26	29	32	14	2	14	31	14

Vùng Biển	Độ cao sóng biển dự báo trong 48 giờ		
	Độ cao sóng lớn nhất (m)	Hướng thịnh hành	Ghi chú
Bắc vịnh Bắc Bộ	0.3 - 0.5	Đông, Đông Nam	
Nam vịnh Bắc Bộ	0.3 - 1.1	Đông, Đông Nam	
Quảng Trị đến Quảng Ngãi	1.1 - 1.8	Đông, Đông Bắc	
Bình Định đến Ninh Thuận	1.7 - 2.5	Đông Bắc	Cảnh báo
Bình Thuận đến Cà Mau	0.3 - 3.3	Đông Bắc, Đông	Cảnh báo
Cà Mau đến Kiên Giang	0.3 - 2.2	Đông, Đông Nam	Cảnh báo
Quần đảo Hoàng Sa	1.7 - 2.1	Đông Bắc, Đông	Cảnh báo
Quần đảo Trường Sa	1.8 - 2.9	Đông Bắc, Bắc	Cảnh báo
Bắc Biển Đông	1.2 - 2.4	Đông, Đông Bắc	Cảnh báo
Giữa Biển Đông	1.5 - 2.4	Đông Bắc, Bắc	Cảnh báo
Nam Biển Đông	1.5 - 3.0	Đông Bắc, Bắc	Cảnh báo

Tin phát lúc: 13 giờ 00

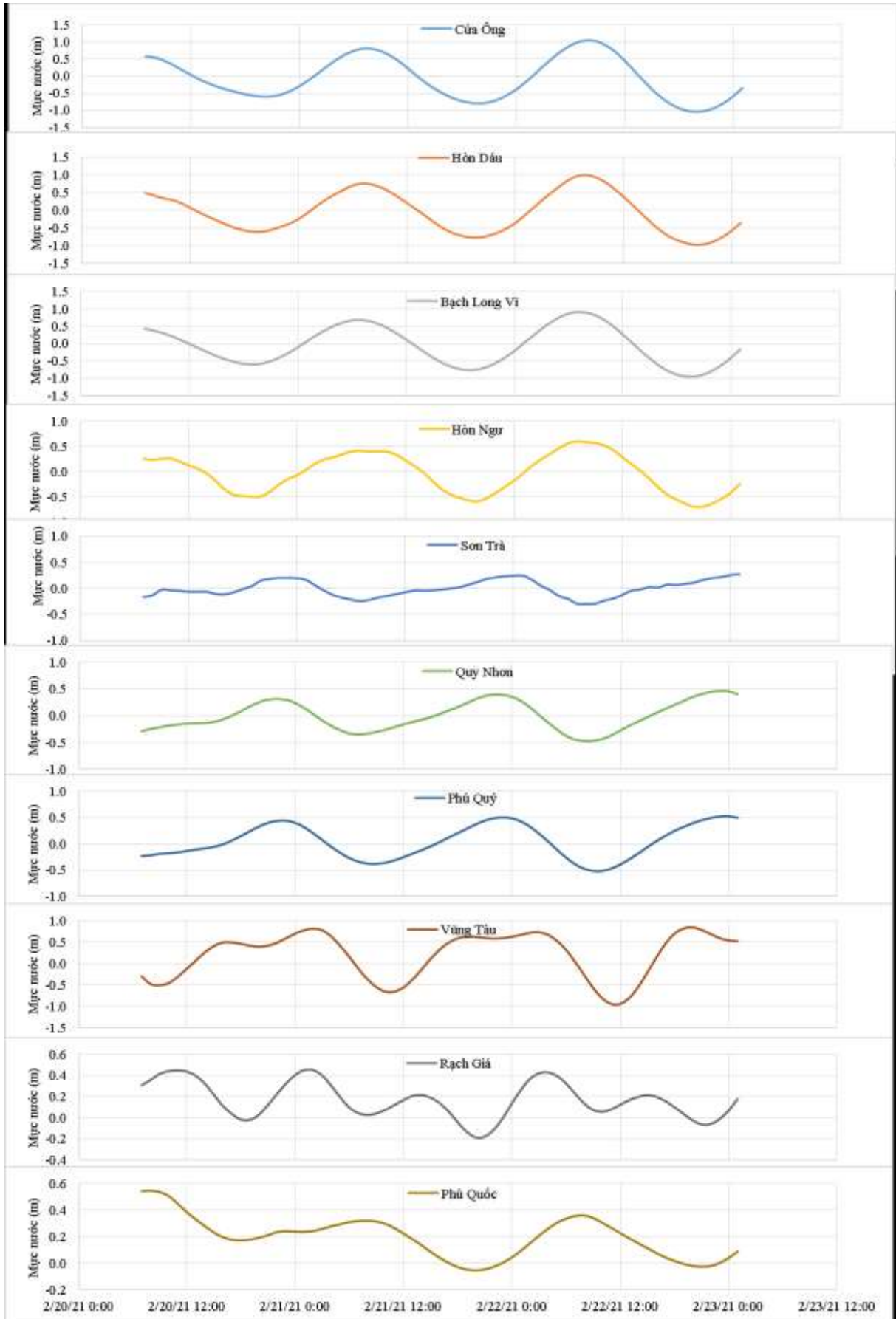
Thời điểm phát tin dự báo tiếp theo: 13 giờ 00 ngày 21/02/2021

Người xây dựng bản tin: Nguyễn Thị Lan

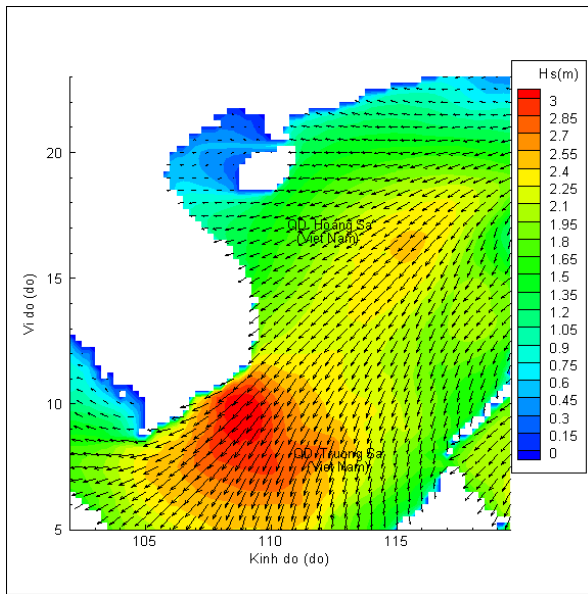
Người soát bản tin: Lê Quốc Huy

Biến trình mực nước tổng cộng tại 10 trạm Hải văn

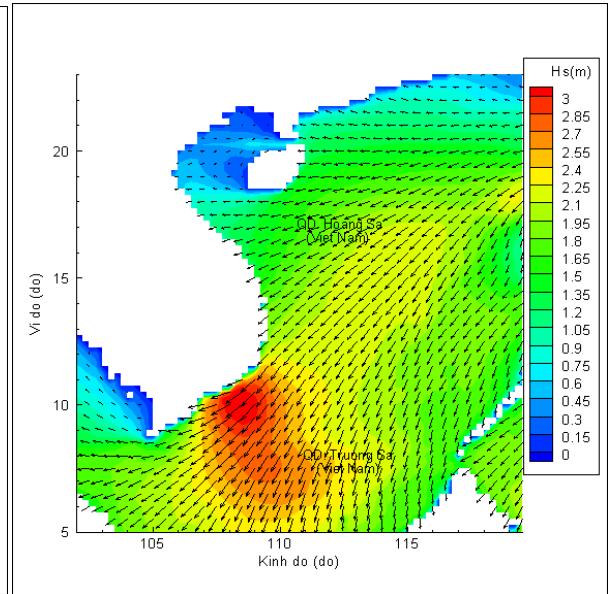
(Cửa Ông, Hòn Dấu, Bạch Long Vĩ, Hòn Ngự, Sơn Trà, Quy Nhơn, Phú Quý, Vũng Tàu, Rạch Giá, Phú Quốc)



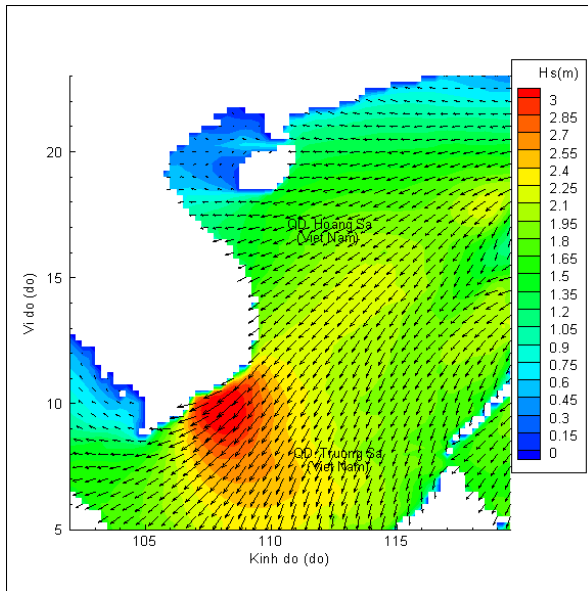
Phân bố độ cao sóng ven bờ và ngoài khơi biển Việt Nam



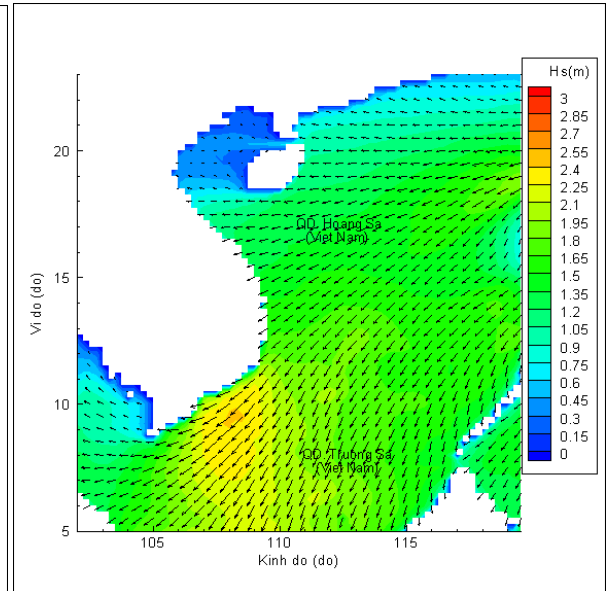
Lúc 13h ngày 20/02/2021



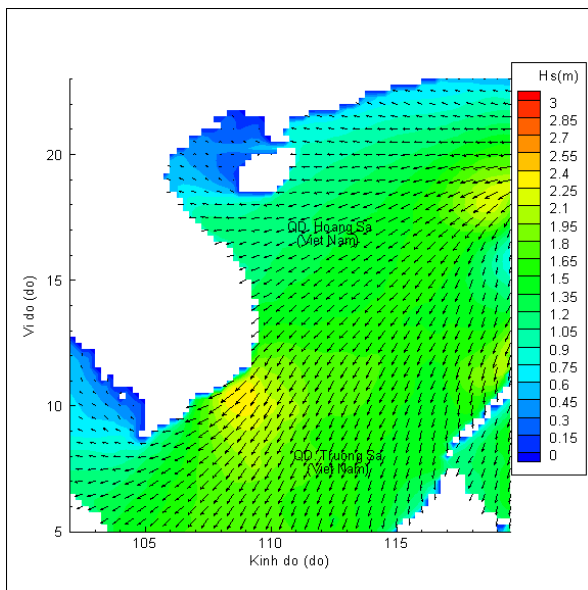
Lúc 19h ngày 20/02/2021



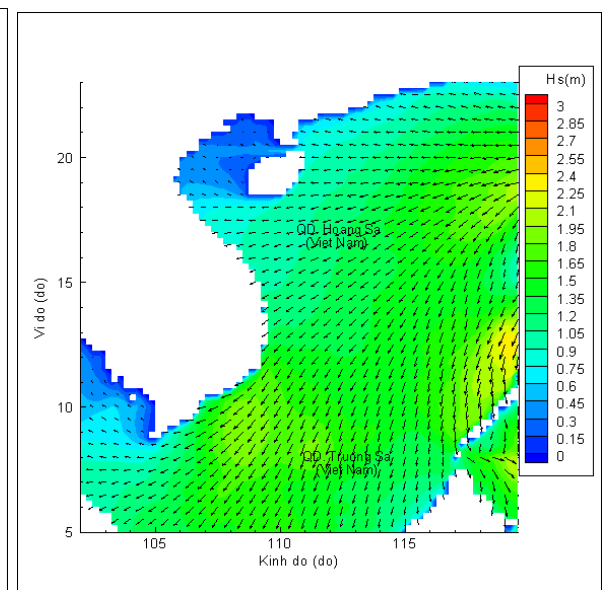
Lúc 01h ngày 21/02/2021



Lúc 13h ngày 21/02/2021



Lúc 01h ngày 22/02/2021



Lúc 13h ngày 22/02/2021