

**BẢN TIN DỰ BÁO MỨC NƯỚC VÀ SÓNG BIỂN**

(Lúc 13 giờ – ngày 13/03/2021)

Tỉnh/ TP	Huyện	Mức nước tổng cộng dự báo trong 48 giờ (cm)								
		13/03		14/03				15/03		
		13h	19h	1h	7h	13h	19h	1h	7h	13h
Quảng Ninh	Đầm Hà	-67	-83	-6	141	-27	-55	-30	105	5
	Cửa Ông	-44	-99	3	125	-8	-68	-23	95	17
TP. Hải Phòng	Hòn Dấu	-22	-102	17	102	6	-69	-12	80	24
	Bạch Long Vĩ	-45	-89	16	102	-13	-63	-11	81	12
Thái Bình	Thái Thụy	-16	-101	20	93	9	-67	-9	75	24
Nam Định	Hải Hậu	-1	-103	25	75	20	-67	-3	62	29
Ninh Bình	Kim Sơn	2	-103	26	68	24	-65	-1	58	30
Thanh Hóa	Quảng Xương	7	-99	23	65	26	-62	-2	55	31
Nghệ An	Diễn Châu	16	-91	19	56	29	-55	-4	46	33
	Hòn Ngư	15	-89	18	54	30	-55	-3	44	34
Hà Tĩnh	Thạch Hà	19	-86	18	46	34	-56	0	36	38
Quảng Bình	Quảng Trạch	30	-75	27	18	45	-55	14	12	47
	Quảng Ninh	32	-63	30	2	45	-49	20	-2	46
Quảng Trị	Gio Linh	32	-48	31	-11	42	-41	26	-11	43
	Cồn Cỏ	28	-49	35	-11	39	-42	28	-10	42
Thừa Thiên Huế	Hương Trà	27	-29	28	-21	35	-29	27	-19	37
	Phú Lộc	24	-13	25	-29	31	-17	27	-26	33
TP. Đà Nẵng	Sơn Trà	21	1	22	-35	27	-8	26	-30	29
	Hoàng Sa	0	19	22	-41	5	2	29	-33	13
Quảng Nam	Tam Kỳ	18	14	22	-42	22	2	30	-35	24
	Cù Lao Chàm	18	10	22	-39	22	0	28	-33	25
Quảng Ngãi	TP. Quảng Ngãi	14	16	27	-47	19	0	35	-38	23
	Lý Sơn	11	17	25	-45	15	2	32	-36	20
Bình Định	Phú Mỹ	10	16	29	-46	15	0	37	-37	22
	Quy Nhơn	6	14	30	-47	15	-3	36	-40	22
Phú Yên	Tp. Tuy Hòa	5	8	24	-52	12	-6	32	-44	17
Khánh Hòa	TP. Nha Trang	14	16	35	-48	19	-2	38	-44	20
	Trường Sa	9	16	39	-49	11	0	40	-37	16
Ninh Thuận	TP. PR-Tháp Chàm	19	10	40	-59	22	-7	43	-50	24
Bình Thuận	TP. Phan Thiết	59	-3	84	-76	49	-6	68	-51	33
	Phú Quý	23	12	48	-60	24	-2	48	-47	24
Bà Rịa Vũng Tàu	Vũng Tàu	32	45	73	-37	-4	59	31	11	-31
	Côn Đảo	-6	56	52	-20	-35	66	14	24	-50
TPHCM	Cần Giờ	31	53	71	-27	-8	69	24	22	-36
Tiền Giang	Gò Công Tây	35	55	73	-25	-7	73	24	25	-36
Bến Tre	Ba Tri	32	68	77	-18	-9	84	23	32	-41
Trà Vinh	Duyên Hải	8	72	60	-10	-32	89	8	41	-59
Sóc Trăng	Tân Phú	-22	92	38	18	-59	109	-11	62	-78
Bạc Liêu	TP. Bạc Liêu	-72	118	10	57	-96	126	-28	87	-99
Cà Mau	Năm Căn	-77	100	12	55	-87	102	-15	72	-79
	Trần Văn Thời	-2	18	35	11	-9	24	23	25	-9
Kiên Giang	Rạch Giá	46	-21	43	-7	42	-13	39	4	32
	Phủ Quốc	24	0	22	13	23	2	25	13	23
	Thổ Chu	21	7	20	10	18	8	21	11	20

Vùng Biển	Độ cao sóng biển dự báo trong 48 giờ		
	Độ cao sóng lớn nhất (m)	Hướng thịnh hành	Ghi chú
Bắc vịnh Bắc Bộ	0.3 - 0.7	Đông, Đông Nam	
Nam vịnh Bắc Bộ	0.5 - 1.2	Đông, Đông Nam	
Quảng Trị đến Quảng Ngãi	1.0 - 1.3	Đông, Đông Bắc	
Bình Định đến Ninh Thuận	1.2 - 1.8	Đông Bắc	
Bình Thuận đến Cà Mau	0.3 - 2.4	Đông Bắc, Đông	Cảnh báo
Cà Mau đến Kiên Giang	0.3 - 1.1	Đông, Đông Nam	
Quần đảo Hoàng Sa	1.4 - 1.7	Đông Bắc	
Quần đảo Trường Sa	1.2 - 1.8	Bắc, Đông Bắc	
Bắc Biển Đông	1.3 - 2.9	Đông Bắc, Đông	Cảnh báo
Giữa Biển Đông	1.1 - 2.3	Đông Bắc	Cảnh báo
Nam Biển Đông	0.7 - 1.9	Bắc, Đông Bắc	

**Tin phát lúc: 13 giờ 00**

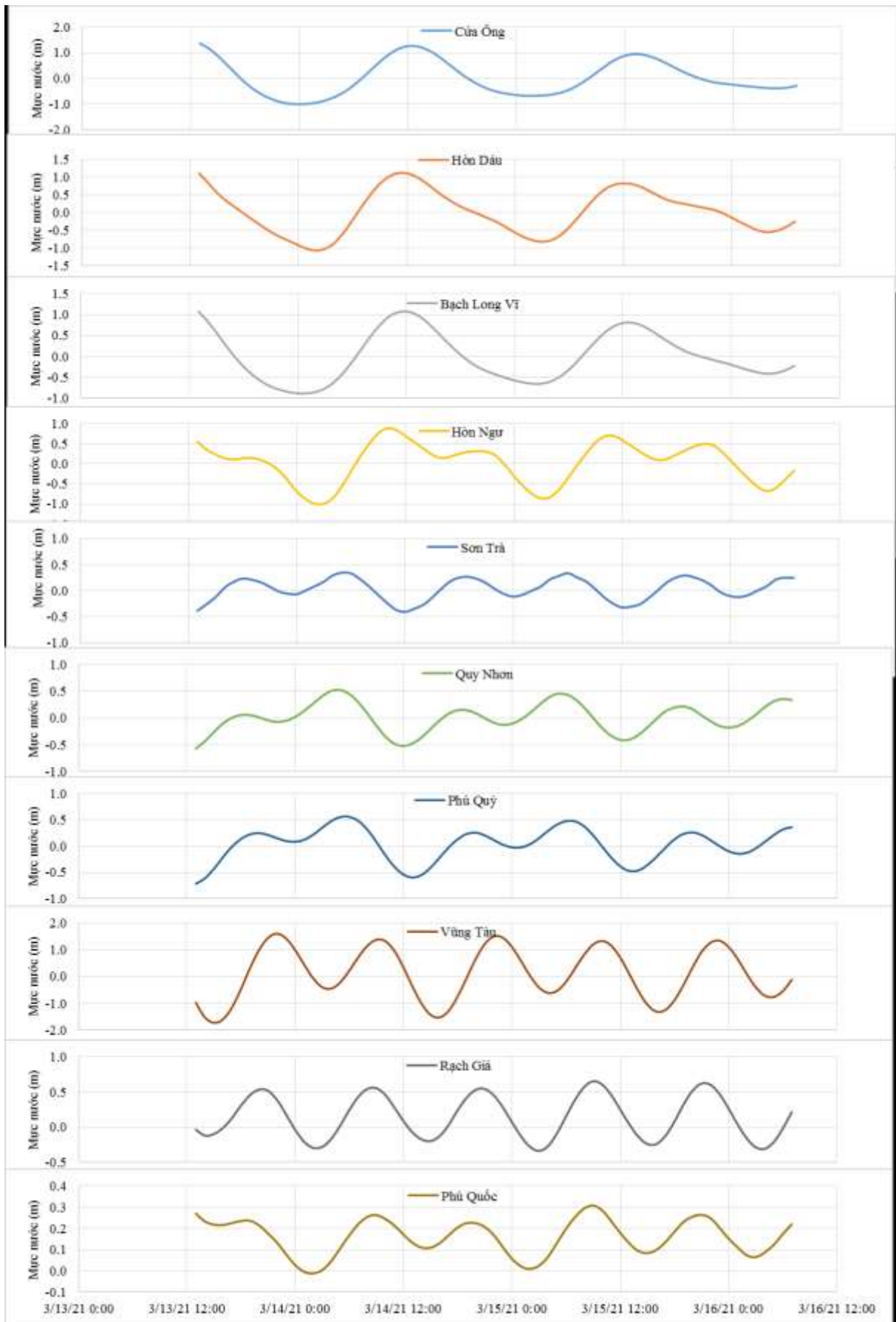
Thời điểm phát tin dự báo tiếp theo: 13 giờ 00 ngày 14/03/2021

Người xây dựng bản tin: Đặng Linh Chi

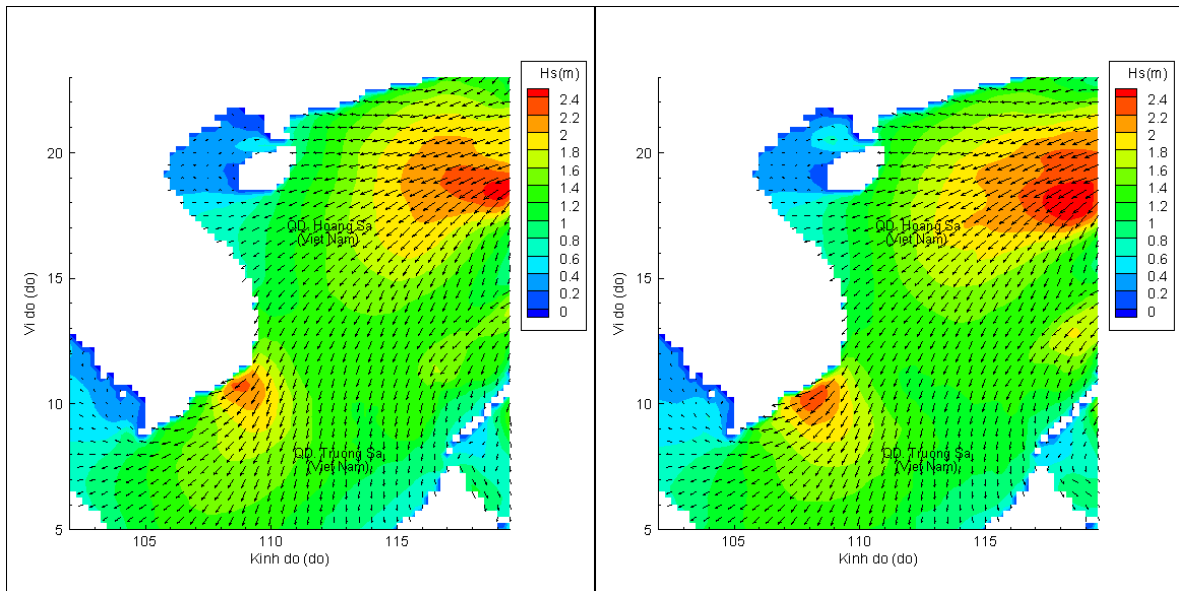
Người soát bản tin: Lê Quốc Huy

## Biến trình mực nước tổng cộng tại 10 trạm Hải văn

(Cửa Ông, Hòn Dấu, Bạch Long Vĩ, Hòn Ngự, Sơn Trà, Quy Nhơn, Phú Quý, Vũng Tàu, Rạch Giá, Phú Quốc)

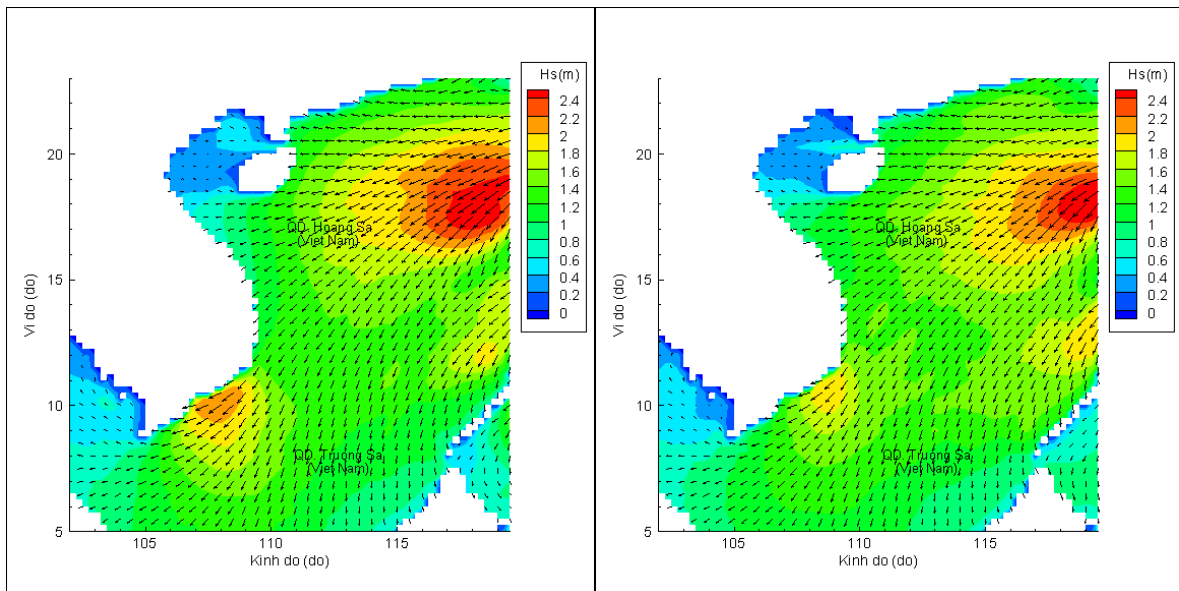


# Phân bố độ cao sóng ven bờ và ngoài khơi biển Việt Nam



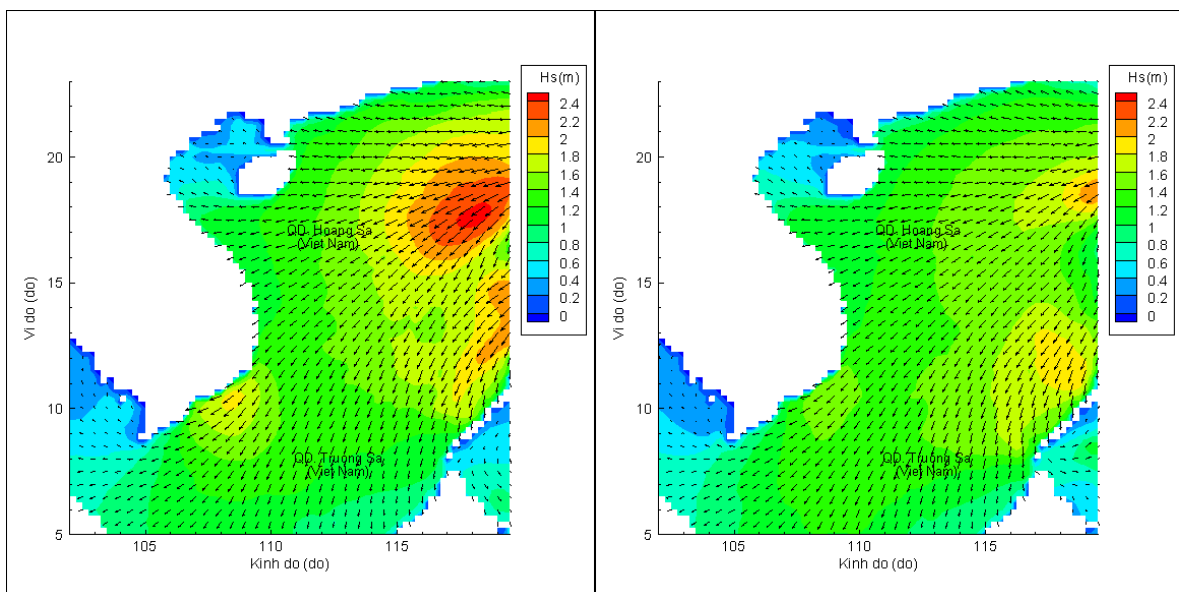
Lúc 13h ngày 13/03/2021

Lúc 19h ngày 13/03/2021



Lúc 01h ngày 14/03/2021

Lúc 13h ngày 14/03/2021



Lúc 01h ngày 15/03/2021

Lúc 13h ngày 15/03/2021