

BẢN TIN DỰ BÁO MỨC NƯỚC VÀ SÓNG BIỂN

(Lúc 13 giờ – ngày 22/03/2021)

Tỉnh/ TP	Huyện	Mức nước tổng cộng dự báo trong 48 giờ (cm)								
		22/03		23/03				24/03		
		13h	19h	1h	7h	13h	19h	1h	7h	13h
Quảng Ninh	Đầm Hà	-78	-114	27	143	-36	-124	17	157	9
	Cửa Ông	-71	-112	30	130	-29	-117	14	150	11
TP. Hải Phòng	Hòn Dấu	-46	-101	29	118	-21	-109	14	142	11
	Bạch Long Vĩ	-61	-97	43	105	-37	-105	29	132	-7
Thái Bình	Thái Thụy	-44	-97	30	113	-20	-104	14	138	9
Nam Định	Hải Hậu	-36	-91	35	99	-16	-95	14	125	8
Ninh Bình	Kim Sơn	-35	-89	34	97	-16	-90	13	123	7
Thanh Hóa	Quảng Xương	-30	-86	34	93	-10	-87	11	117	10
Nghệ An	Diễn Châu	-20	-75	35	80	1	-79	10	101	17
	Hòn Ngư	-16	-74	37	76	2	-78	12	97	17
Hà Tĩnh	Thạch Hà	-3	-71	37	64	11	-73	14	84	22
Quảng Bình	Quảng Trạch	3	-52	35	39	18	-56	17	55	25
	Quảng Ninh	7	-34	34	23	19	-38	21	37	23
Quảng Trị	Gio Linh	7	-16	33	9	18	-21	25	20	19
	Cồn Cỏ	0	-20	33	6	11	-24	28	18	12
Thừa Thiên Huế	Hương Trà	7	3	31	-5	16	-3	27	2	15
	Phú Lộc	7	17	28	-18	16	11	29	-15	11
TP. Đà Nẵng	Sơn Trà	11	27	25	-29	14	22	31	-27	8
	Hoàng Sa	-13	39	15	-51	-16	33	32	-48	-21
Quảng Nam	Tam Kỳ	9	43	24	-39	10	37	35	-39	1
	Cù Lao Chàm	5	35	21	-38	8	30	32	-36	2
Quảng Ngãi	TP. Quảng Ngãi	3	47	22	-46	3	44	38	-45	-6
	Lý Sơn	-1	44	19	-47	-1	40	35	-45	-9
Bình Định	Phú Mỹ	0	49	20	-50	-2	47	39	-46	-16
	Quy Nhơn	-7	43	12	-61	-11	40	38	-48	-16
Phú Yên	Tp. Tuy Hòa	-8	42	12	-57	-11	40	31	-55	-21
Khánh Hòa	TP. Nha Trang	-4	50	24	-51	-7	45	39	-48	-20
	Trường Sa	-9	50	25	-50	-15	42	38	-48	-26
Ninh Thuận	TP. PR-Tháp Chàm	-5	47	26	-56	-10	41	41	-51	-23
Bình Thuận	TP. Phan Thiết	4	57	50	-57	-7	65	54	-39	-40
	Phú Quý	-7	52	31	-55	-12	48	44	-49	-28
Bà Rịa Vũng Tàu	Vũng Tàu	-9	90	68	-33	-48	108	55	8	-99
	Côn Đảo	-27	64	83	-34	-59	83	69	3	-97
TPHCM	Cần Giờ	-1	96	75	-31	-39	114	57	18	-93
Tiền Giang	Gò Công Tây	5	98	79	-32	-33	116	60	21	-88
Bến Tre	Ba Tri	4	103	93	-27	-31	129	73	30	-89
Trà Vinh	Duyên Hải	-14	91	90	-28	-52	115	71	20	-103
Sóc Trăng	Tân Phú	-24	78	91	-20	-60	102	72	25	-100
Bạc Liêu	TP. Bạc Liêu	-40	64	98	-3	-67	79	82	33	-93
Cà Mau	Năm Căn	-46	43	99	14	-67	49	87	33	-79
	Trần Văn Thời	5	7	65	27	-24	14	56	25	-27
Kiên Giang	Rạch Giá	33	-11	37	33	-1	-1	29	34	-22
	Phú Quốc	23	4	25	49	11	2	15	40	14
	Thổ Chu	18	10	29	43	12	8	24	33	17

Vùng Biển	Độ cao sóng biển dự báo trong 48 giờ		
	Độ cao sóng lớn nhất (m)	Hướng thịnh hành	Ghi chú
Bắc vịnh Bắc Bộ	0.3 - 2.6	Đông Bắc, Đông	Cảnh báo
Nam vịnh Bắc Bộ	1.8 - 3.0	Đông Bắc, Đông	Cảnh báo
Quảng Trị đến Quảng Ngãi	2.3 - 3.2	Đông Bắc	Cảnh báo
Bình Định đến Ninh Thuận	2.8 - 3.3	Đông Bắc	Cảnh báo
Bình Thuận đến Cà Mau	0.3 - 3.1	Đông Bắc	Cảnh báo
Cà Mau đến Kiên Giang	0.3 - 2.0	Đông, Đông Bắc	Cảnh báo
Quần đảo Hoàng Sa	3.2 - 3.5	Đông Bắc	Cảnh báo
Quần đảo Trường Sa	2.3 - 2.7	Đông Bắc	Cảnh báo
Bắc Biển Đông	2.8 - 4.2	Đông Bắc, Đông	Cảnh báo
Giữa Biển Đông	1.4 - 3.4	Đông Bắc	Cảnh báo
Nam Biển Đông	1.5 - 2.7	Đông Bắc, Bắc	Cảnh báo

Tin phát lúc: 13 giờ 00

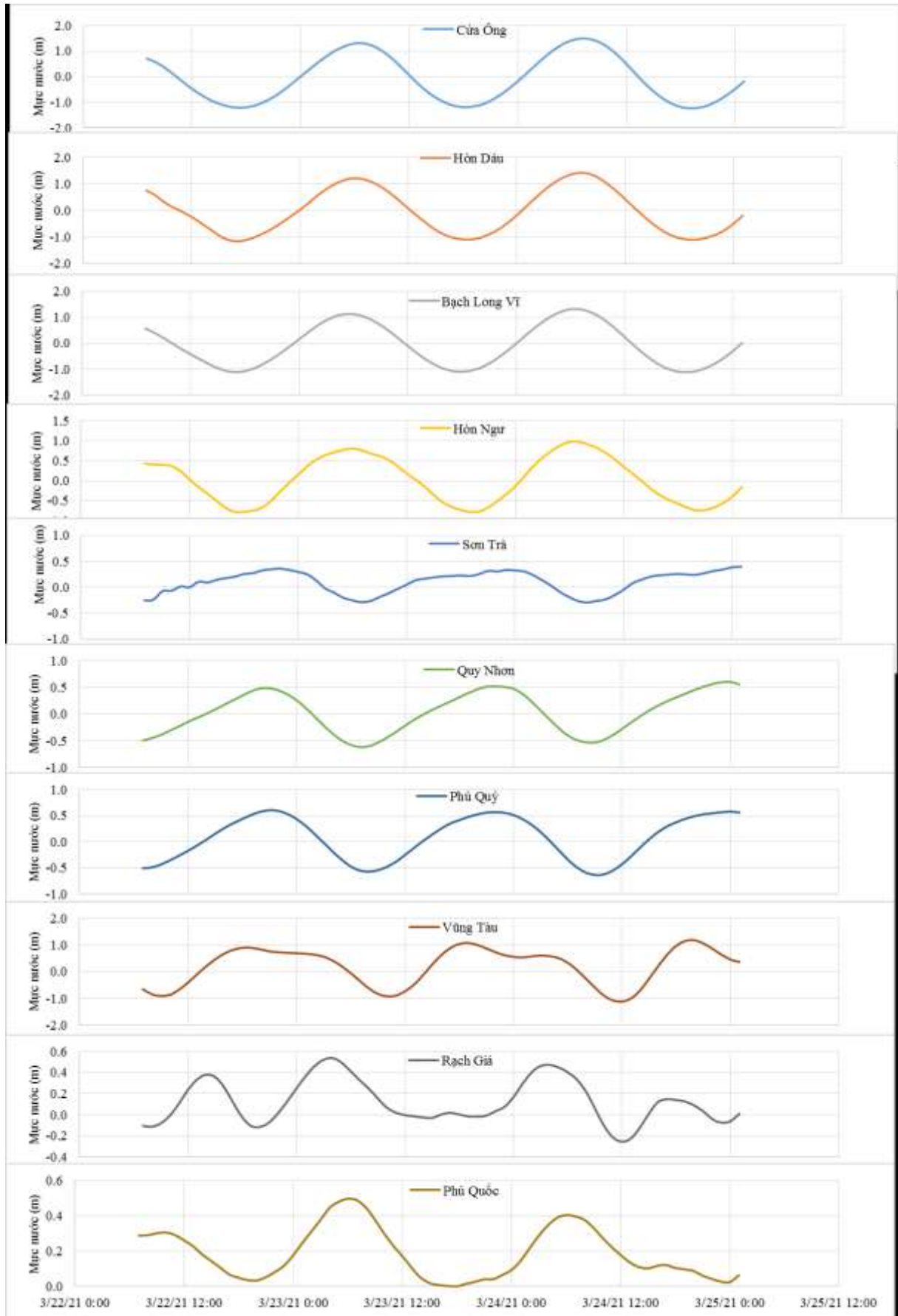
Thời điểm phát tin dự báo tiếp theo: 13 giờ 00 ngày 23/03/2021

Người xây dựng bản tin: Trần Văn Mỹ

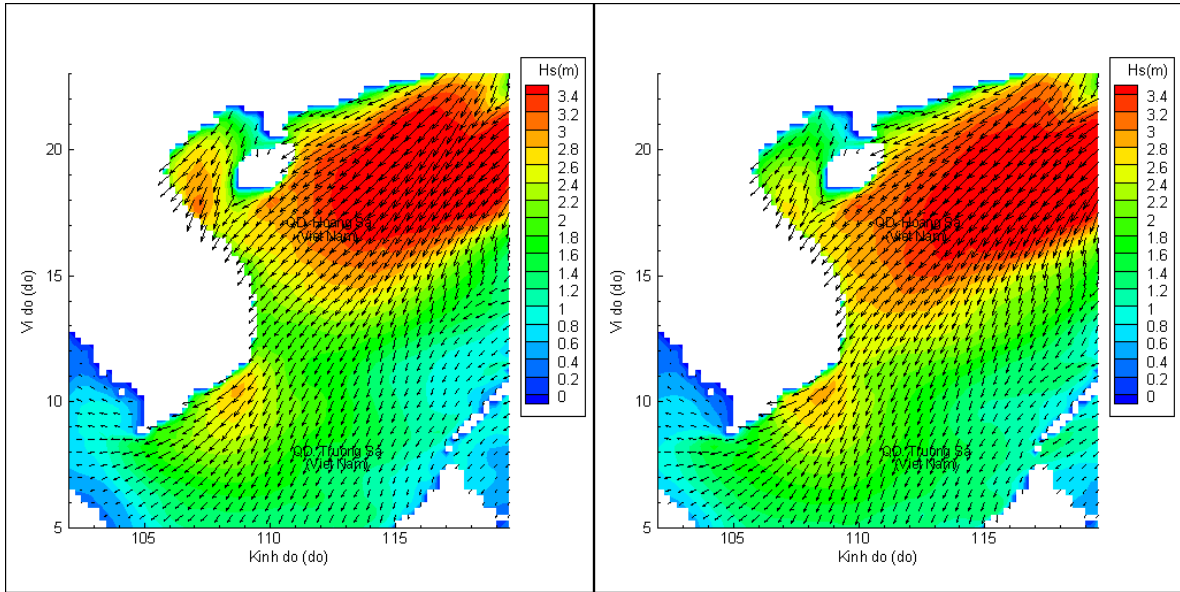
Người soát bản tin: Lê Quốc Huy

Biến trình mực nước tổng cộng tại 10 trạm Hải văn

(Cửa Ông, Hòn Dâu, Bạch Long Vĩ, Hòn Ngư, Sơn Trà, Quy Nhơn, Phú Quý, Vũng Tàu, Rạch Giá, Phú Quốc)

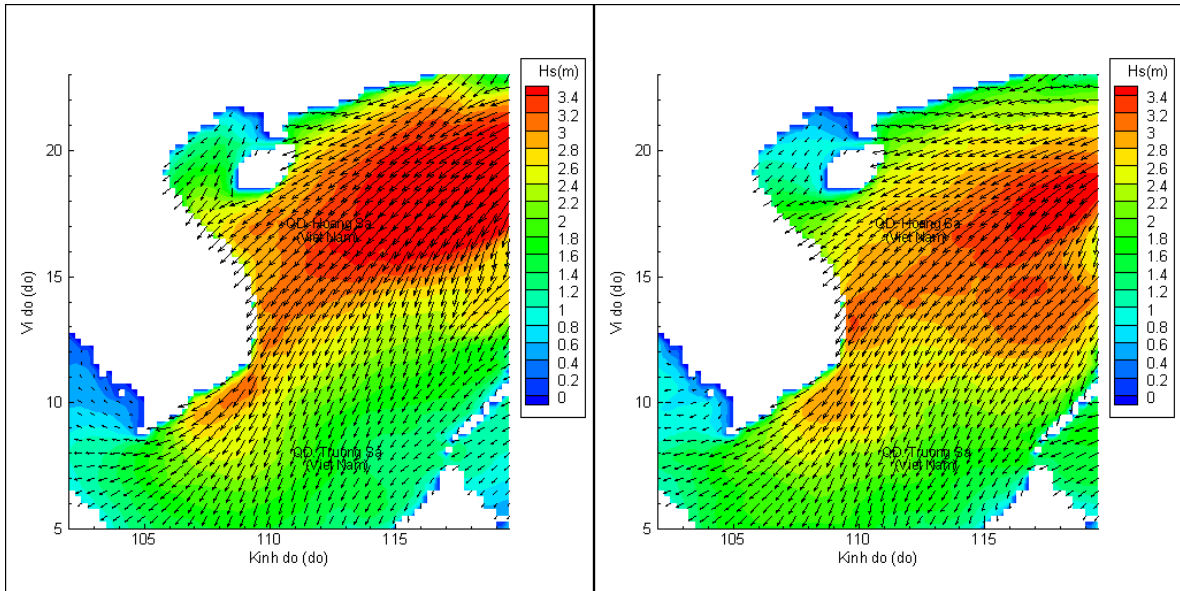


Phân bố độ cao sóng ven bờ và ngoài khơi biển Việt Nam



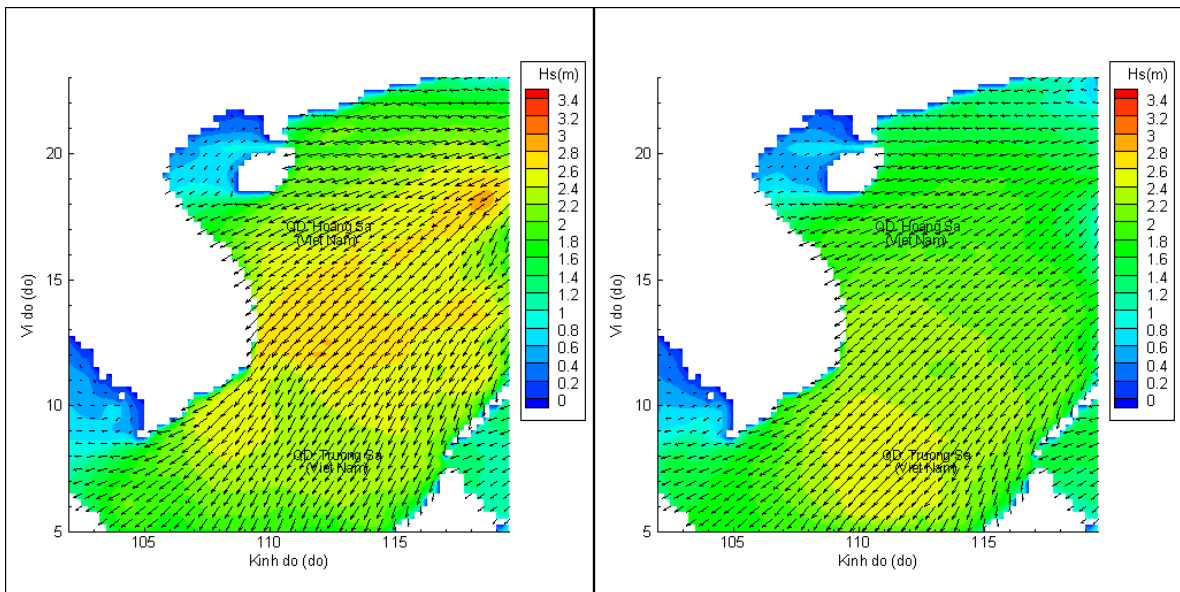
Lúc 13h ngày 22/03/2021

Lúc 19h ngày 22/03/2021



Lúc 01h ngày 23/03/2021

Lúc 13h ngày 23/03/2021



Lúc 01h ngày 24/03/2021

Lúc 13h ngày 24/03/2021