

BẢN TIN DỰ BÁO MỨC NƯỚC VÀ SÓNG BIỂN

(Lúc 13 giờ – ngày 27/03/2021)

Tỉnh/ TP	Huyện	Mức nước tổng cộng dự báo trong 48 giờ (cm)								
		27/03		28/03				29/03		
		13h	19h	1h	7h	13h	19h	1h	7h	13h
Quảng Ninh	Đầm Hà	121	-96	-61	48	134	-66	-56	2	144
	Cửa Ông	102	-72	-76	64	116	-41	-78	18	123
TP. Hải Phòng	Hòn Dấu	83	-47	-89	74	89	-15	-85	33	95
	Bạch Long Vĩ	73	-64	-69	73	88	-34	-72	34	103
Thái Bình	Thái Thụy	74	-38	-90	77	78	-8	-88	37	85
Nam Định	Hải Hậu	58	-19	-94	82	61	8	-94	47	66
Ninh Bình	Kim Sơn	53	-13	-95	84	54	15	-94	49	61
Thanh Hóa	Quảng Xương	49	-7	-93	82	50	19	-95	47	56
Nghệ An	Diễn Châu	46	2	-85	73	43	26	-88	38	48
	Hòn Ngư	44	3	-84	72	42	27	-86	38	45
Hà Tĩnh	Thạch Hà	41	5	-78	64	40	30	-81	35	40
Quảng Bình	Quảng Trạch	28	11	-60	54	23	34	-70	39	19
	Quảng Ninh	14	16	-45	49	8	36	-57	41	7
Quảng Trị	Gio Linh	2	18	-31	44	-4	35	-43	41	-4
	Cồn Cỏ	0	14	-30	47	-5	32	-44	44	-4
Thừa Thiên Huế	Hương Trà	-9	17	-15	31	-13	30	-27	37	-14
	Phú Lộc	-17	18	1	20	-22	25	-12	31	-21
TP. Đà Nẵng	Sơn Trà	-23	18	14	10	-27	21	-1	27	-26
	Hoàng Sa	-33	2	39	6	-29	0	21	25	-22
Quảng Nam	Tam Kỳ	-29	17	28	5	-32	16	13	25	-30
	Cù Lao Chàm	-26	18	24	7	-30	18	10	26	-27
Quảng Ngãi	TP. Quảng Ngãi	-35	13	34	7	-35	10	15	29	-31
	Lý Sơn	-32	11	36	6	-32	9	17	28	-28
Bình Định	Phú Mỹ	-38	7	38	11	-35	4	17	32	-28
	Quy Nhơn	-39	6	38	10	-36	6	18	34	-28
Phú Yên	Tp. Tuy Hòa	-44	3	35	10	-39	-1	13	29	-36
Khánh Hòa	TP. Nha Trang	-43	12	37	16	-39	10	15	34	-36
	Trường Sa	-47	15	34	19	-46	11	12	39	-40
Ninh Thuận	TP. PR-Tháp Chàm	-50	17	29	18	-53	15	4	38	-49
Bình Thuận	TP. Phan Thiết	-103	73	-8	78	-103	64	-36	88	-91
	Phú Quý	-59	27	25	30	-59	25	1	48	-53
Bà Rịa Vũng Tàu	Vũng Tàu	-151	100	-20	116	-121	62	-21	88	-70
	Côn Đảo	-125	55	6	91	-88	23	5	62	-37
TPHCM	Cần Giờ	-146	106	-19	119	-118	62	-19	87	-64
Tiền Giang	Gò Công Tây	-147	111	-20	124	-119	65	-20	89	-65
Bến Tre	Ba Tri	-145	108	-13	123	-114	60	-13	84	-60
Trà Vinh	Duyên Hải	-145	87	-3	111	-104	41	0	71	-45
Sóc Trăng	Tân Phú	-123	60	18	93	-75	14	26	49	-15
Bạc Liêu	TP. Bạc Liêu	-75	3	56	56	-22	-39	68	10	34
Cà Mau	Năm Căn	-38	-29	63	38	3	-54	69	0	44
	Trần Văn Thời	-14	8	-2	48	-17	8	0	36	2
Kiên Giang	Rạch Giá	-15	42	-43	59	-27	49	-31	52	-12
	Phủ Quốc	25	17	-14	24	7	18	-5	21	9
	Thổ Chu	24	14	-3	17	5	13	-1	15	6

Vùng Biển	Độ cao sóng biển dự báo trong 48 giờ		
	Độ cao sóng lớn nhất (m)	Hướng thịnh hành	Ghi chú
Bắc vịnh Bắc Bộ	0.3 - 1.4	Đông Nam, Nam	
Nam vịnh Bắc Bộ	0.7 - 1.4	Đông Nam	
Quảng Trị đến Quảng Ngãi	0.9 - 1.4	Đông, Đông Nam	
Bình Định đến Ninh Thuận	0.7 - .9	Đông Bắc, Đông	
Bình Thuận đến Cà Mau	0.3 - 1.3	Đông Bắc, Đông	
Cà Mau đến Kiên Giang	0.3 - 1.1	Đông Nam, Đông	
Quần đảo Hoàng Sa	0.9 - 1.0	Đông, Đông Bắc	
Quần đảo Trường Sa	0.7 - 1.1	Đông Bắc	
Bắc Biển Đông	0.7 - 1.1	Đông, Đông Bắc	
Giữa Biển Đông	0.5 - 1.2	Đông Bắc	
Nam Biển Đông	0.5 - 1.2	Đông Bắc	

Tin phát lúc: 13 giờ 00

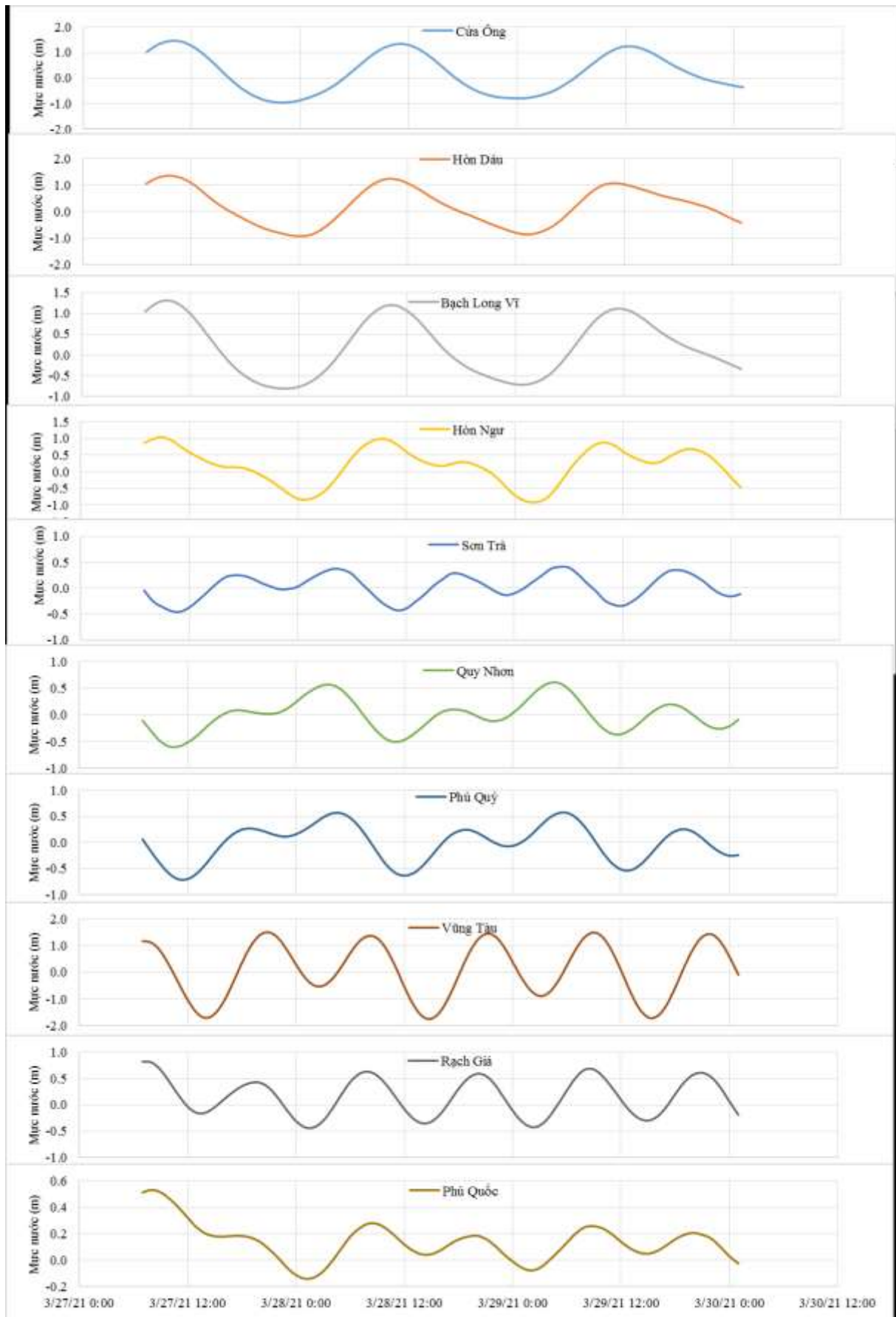
Thời điểm phát tin dự báo tiếp theo: 13 giờ 00 ngày 28/03/2021

Người xây dựng bản tin: Đặng Linh Chi

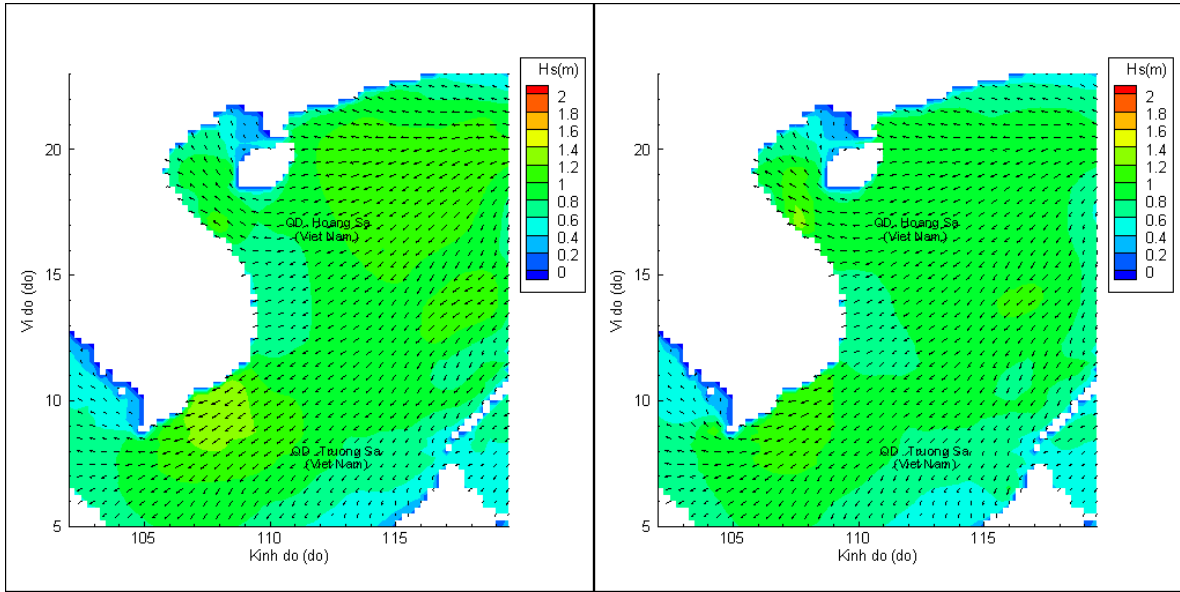
Người soát bản tin: Lê Quốc Huy

Biến trình mực nước tổng cộng tại 10 trạm Hải văn

(Cửa Ông, Hòn Dâu, Bạch Long Vĩ, Hòn Ngự, Sơn Trà, Quy Nhơn, Phú Quý, Vũng Tàu, Rạch Giá, Phú Quốc)

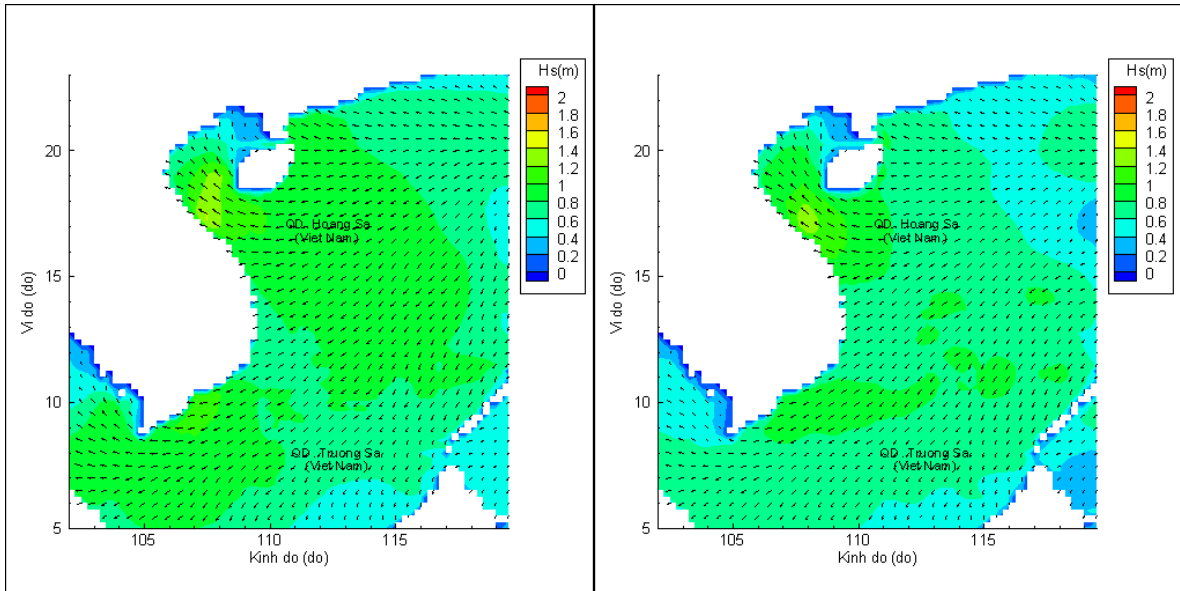


Phân bố độ cao sóng ven bờ và ngoài khơi biển Việt Nam



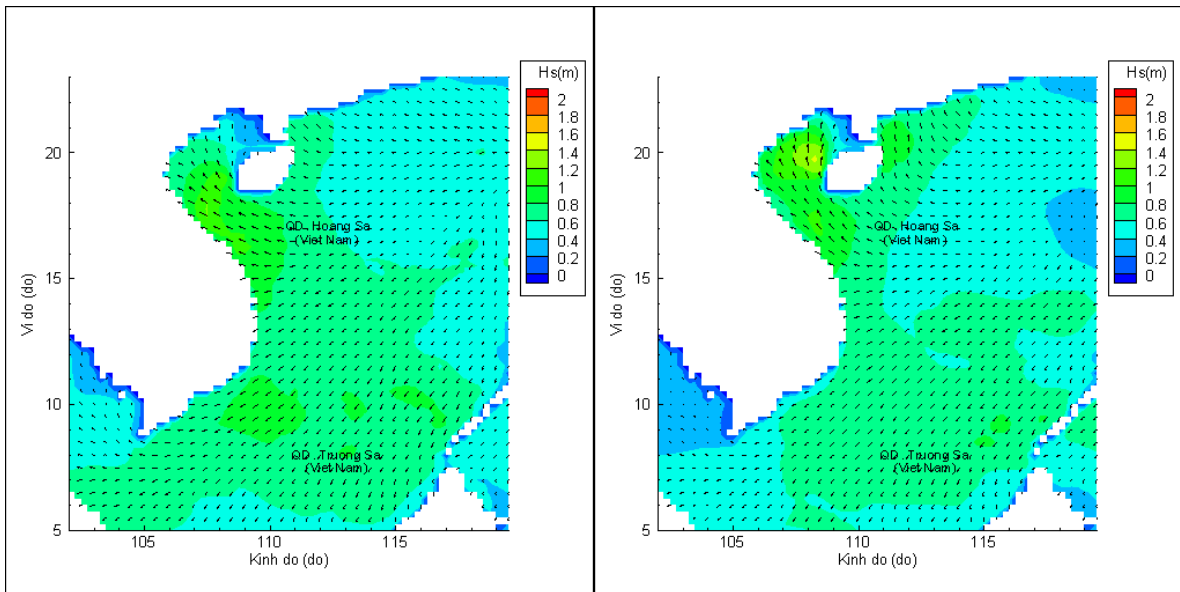
Lúc 13h ngày 27/03/2021

Lúc 19h ngày 27/03/2021



Lúc 01h ngày 28/03/2021

Lúc 13h ngày 28/03/2021



Lúc 01h ngày 29/03/2021

Lúc 13h ngày 29/03/2021