

BẢN TIN DỰ BÁO MỨC NƯỚC VÀ SÓNG BIỂN

(Lúc 13 giờ – ngày 20/05/2021)

Tỉnh/ TP	Huyện	Mức nước tổng cộng dự báo trong 48 giờ (cm)								
		20/05		21/05				22/05		
		13h	19h	1h	7h	13h	19h	1h	7h	13h
Quảng Ninh	Đầm Hà	-133	126	203	-80	-122	56	161	-30	-84
	Cửa Ông	-126	95	183	-58	-114	51	143	-19	-75
TP. Hải Phòng	Hòn Dấu	-107	140	164	-56	-122	59	136	-17	-76
	Bạch Long Vĩ	-111	135	147	-66	-105	69	129	-28	-69
Thái Bình	Thái Thụy	-102	139	154	-50	-118	56	128	-14	-70
Nam Định	Hải Hậu	-90	98	129	-31	-113	47	111	-8	-63
Ninh Bình	Kim Sơn	-61	86	117	-24	-109	44	107	-7	-58
Thanh Hóa	Quảng Xương	-80	82	111	-18	-107	41	101	-2	-56
Nghệ An	Diễn Châu	-122	95	101	-10	-99	36	84	11	-47
	Hòn Ngư	-128	89	98	-9	-98	35	80	11	-50
Hà Tĩnh	Thạch Hà	-126	71	87	1	-94	31	69	18	-54
Quảng Bình	Quảng Trạch	-62	61	56	22	-74	26	43	31	-44
	Quảng Ninh	-43	46	34	28	-56	22	25	33	-33
Quảng Trị	Gio Linh	-31	30	10	28	-34	20	5	31	-20
	Cồn Cỏ	-28	36	10	23	-34	25	6	27	-20
Thừa Thiên Huế	Hương Trà	-14	15	-10	29	-12	16	-14	29	-5
	Phú Lộc	12	5	-26	30	7	11	-28	27	7
TP. Đà Nẵng	Sơn Trà	45	-5	-40	28	20	11	-36	28	16
	Hoàng Sa	69	-2	-51	13	50	17	-41	12	36
Quảng Nam	Tam Kỳ	55	-9	-53	27	34	6	-45	25	28
	Cù Lao Chàm	49	-7	-46	28	30	8	-42	26	26
Quảng Ngãi	TP. Quảng Ngãi	63	-10	-60	21	40	12	-51	17	29
	Lý Sơn	65	-9	-55	21	42	11	-47	18	31
Bình Định	Phú Mỹ	67	-6	-59	15	44	15	-48	11	30
	Quy Nhơn	75	0	-59	17	49	14	-49	10	30
Phú Yên	Tp. Tuy Hòa	78	5	-52	22	56	24	-41	18	41
Khánh Hòa	TP. Nha Trang	73	-2	-62	19	52	20	-49	14	38
	Trường Sa	73	2	-65	16	52	19	-53	10	37
Ninh Thuận	TP. PR-Tháp Chàm	73	0	-70	19	49	19	-58	15	34
Bình Thuận	TP. Phan Thiết	70	30	-100	32	49	34	-80	14	25
	Phú Quý	74	6	-74	22	51	21	-61	14	34
Bà Rịa Vũng Tàu	Vũng Tàu	95	58	-131	-6	69	28	-76	-43	62
	Côn Đảo	69	73	-127	-11	75	38	-74	-47	68
TPHCM	Cần Giờ	87	62	-142	-14	67	31	-79	-46	50
Tiền Giang	Gò Công Tây	81	65	-147	-11	64	32	-81	-45	45
Bến Tre	Ba Tri	70	70	-149	-3	65	30	-82	-44	46
Trà Vinh	Duyên Hải	79	72	-140	-8	75	28	-81	-50	70
Sóc Trăng	Tân Phú	63	84	-132	-18	69	33	-80	-64	71
Bạc Liêu	TP. Bạc Liêu	65	84	-111	-54	75	35	-62	-85	68
Cà Mau	Năm Căn	65	90	-83	-82	66	44	-55	-86	53
	Trần Văn Thời	-6	62	-24	-27	7	63	-36	-26	14
Kiên Giang	Rạch Giá	-29	59	-5	46	-38	68	4	-4	14
	Phú Quốc	-28	25	27	-5	-31	31	0	-18	-16
	Thổ Chu	-17	17	18	-9	-13	19	-9	-13	-13

Vùng Biển	Độ cao sóng biển dự báo trong 48 giờ		
	Độ cao sóng lớn nhất (m)	Hướng thịnh hành	Ghi chú
Bắc vịnh Bắc Bộ	0.3 - 2.3	Nam, Tây Nam	Cảnh báo
Nam vịnh Bắc Bộ	0.7 - 1.8	Đông Nam	
Quảng Trị đến Quảng Ngãi	0.6 - 1.2	Đông Nam, Nam	
Bình Định đến Ninh Thuận	0.9 - 1.3	Nam	
Bình Thuận đến Cà Mau	0.3 - 2.6	Tây, Tây Nam	Cảnh báo
Cà Mau đến Kiên Giang	0.3 - 1.6	Tây	
Quần đảo Hoàng Sa	0.8 - 1.1	Nam	
Quần đảo Trường Sa	0.9 - 1.9	Tây Nam	
Bắc Biển Đông	0.4 - 1.2	Nam, Đông Nam	
Giữa Biển Đông	0.4 - 1.2	Nam, Tây Nam, Đông Nam	
Nam Biển Đông	0.6 - 2.0	Tây Nam, Tây	Cảnh báo

Tin phát lúc: 13 giờ 00

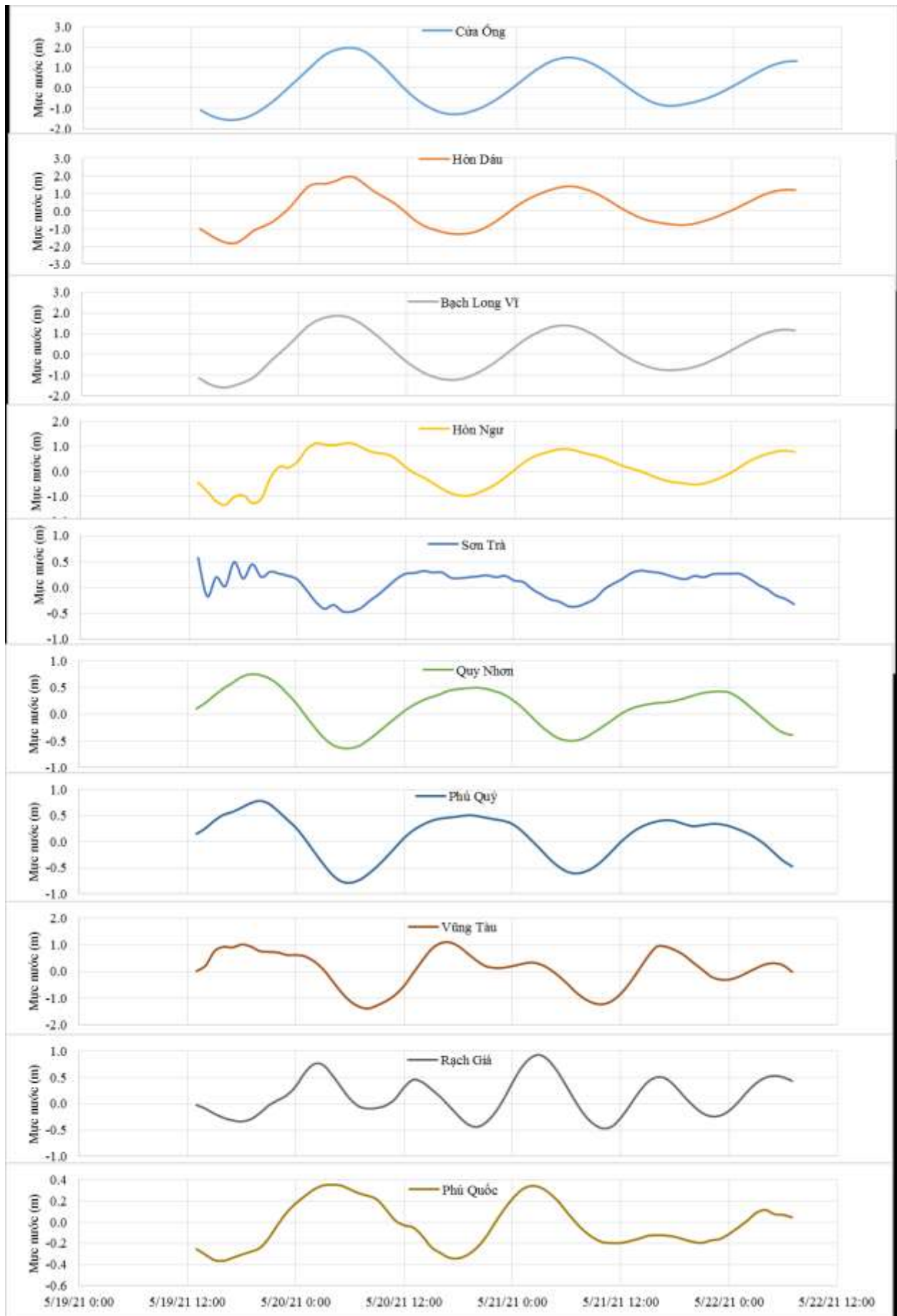
Thời điểm phát tin dự báo tiếp theo: 13 giờ 00 ngày 21/05/2021

Người xây dựng bản tin: Nguyễn Hồng Hạnh

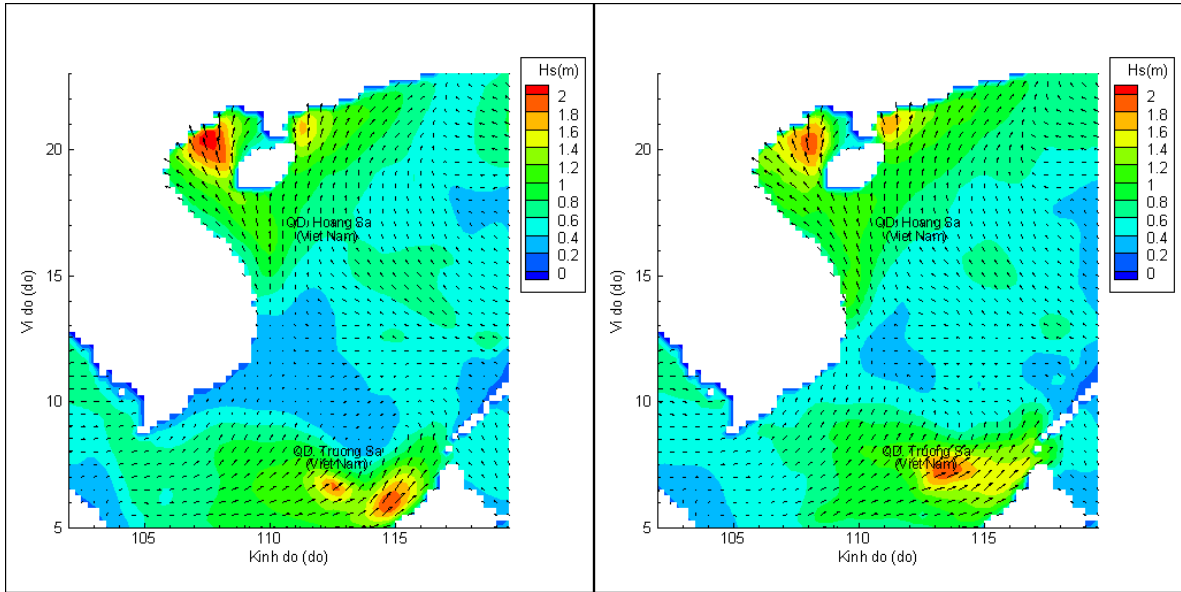
Người soát bản tin: Lê Quốc Huy

Biến trình mực nước tổng cộng tại 10 trạm Hải vãn

(Cửa Ông, Hòn Dấu, Bạch Long Vĩ, Hòn Ngự, Sơn Trà, Quy Nhơn, Phú Quý, Vũng Tàu, Rạch Giá, Phú Quốc)

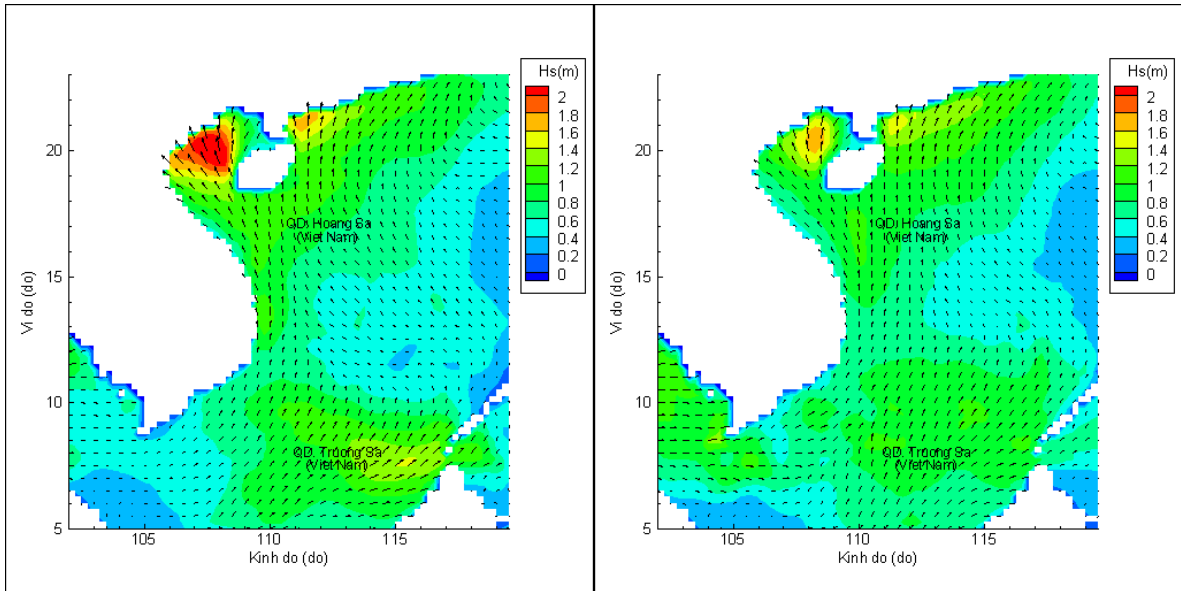


Phân bố độ cao sóng ven bờ và ngoài khơi biển Việt Nam



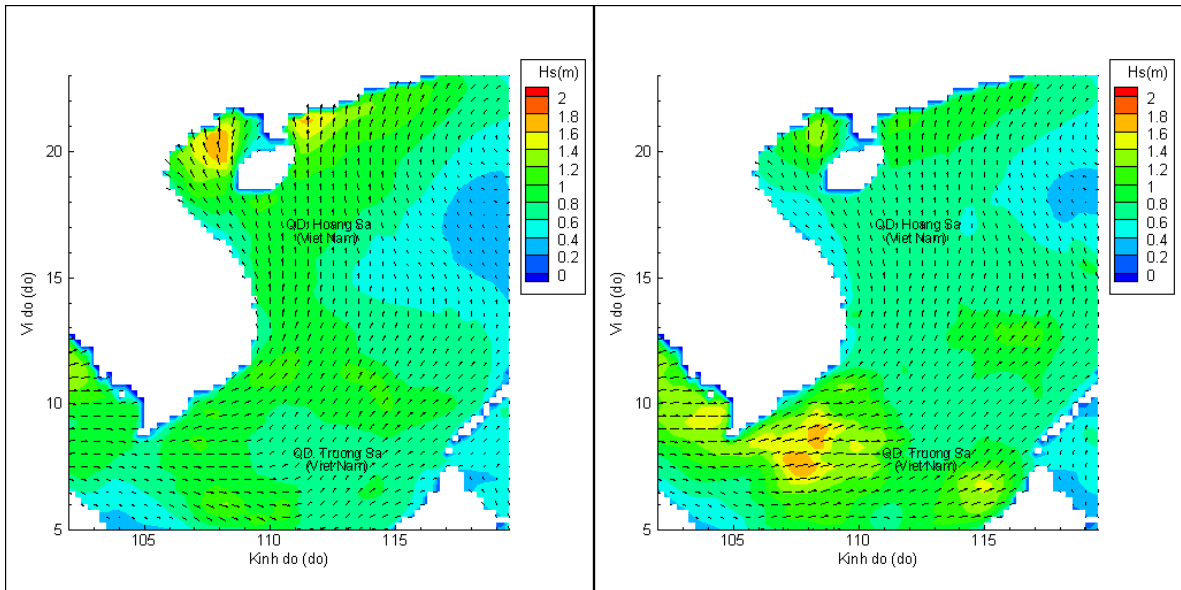
Lúc 13h ngày 20/05/2021

Lúc 19h ngày 20/05/2021



Lúc 01h ngày 21/05/2021

Lúc 13h ngày 21/05/2021



Lúc 01h ngày 22/05/2021

Lúc 13h ngày 22/05/2021