

**BẢN TIN DỰ BÁO MỨC NƯỚC VÀ SÓNG BIỂN**

(Lúc 13 giờ – ngày 01/06/2021)

Tỉnh/ TP	Huyện	Mức nước tổng cộng dự báo trong 48 giờ (cm)								
		01/06		02/06				03/06		
		13h	19h	1h	7h	13h	19h	1h	7h	13h
Quảng Ninh	Đầm Hà	-127	154	203	-109	-112	70	166	-55	-79
	Cửa Ông	-132	132	179	-78	-115	76	144	-36	-82
TP. Hải Phòng	Hòn Dấu	-115	180	155	-73	-126	85	125	-28	-86
	Bạch Long Vĩ	-112	164	140	-91	-106	89	124	-43	-74
Thái Bình	Thái Thụy	-111	178	143	-65	-123	83	115	-23	-82
Nam Định	Hải Hậu	-106	135	117	-43	-119	81	98	-12	-79
Ninh Bình	Kim Sơn	-81	122	103	-34	-114	80	92	-9	-73
Thanh Hóa	Quảng Xương	-99	118	100	-27	-115	73	86	-4	-73
Nghệ An	Diễn Châu	-142	128	94	-17	-112	61	73	8	-66
	Hòn Ngư	-143	119	91	-16	-111	60	70	9	-67
Hà Tĩnh	Thạch Hà	-134	100	85	-8	-107	55	62	16	-69
Quảng Bình	Quảng Trạch	-75	74	63	13	-87	40	37	26	-56
	Quảng Ninh	-49	53	43	22	-66	31	20	30	-42
Quảng Trị	Gio Linh	-32	31	20	24	-41	23	5	29	-26
	Cồn Cỏ	-28	38	19	18	-39	28	5	26	-25
Thừa Thiên Huế	Hương Trà	-12	12	-1	25	-14	12	-10	28	-6
	Phú Lộc	16	-3	-17	27	8	3	-21	27	9
TP. Đà Nẵng	Sơn Trà	50	-17	-29	28	22	-4	-30	25	20
	Hoàng Sa	80	-18	-44	16	56	0	-38	15	43
Quảng Nam	Tam Kỳ	63	-25	-41	27	39	-10	-40	24	31
	Cù Lao Chàm	57	-21	-36	27	35	-7	-35	25	29
Quảng Ngãi	TP. Quảng Ngãi	73	-24	-50	23	47	-8	-45	20	34
	Lý Sơn	74	-23	-46	23	49	-7	-42	20	37
Bình Định	Phú Mỹ	76	-21	-48	20	49	-4	-44	19	37
	Quy Nhơn	81	-19	-48	20	53	-2	-46	19	37
Phú Yên	Tp. Tuy Hòa	86	-11	-41	27	60	8	-35	27	45
Khánh Hòa	TP. Nha Trang	82	-17	-53	24	57	3	-44	24	41
	Trường Sa	84	-11	-65	21	58	5	-53	15	42
Ninh Thuận	TP. PR-Tháp Chàm	82	-17	-65	26	52	0	-56	23	39
Bình Thuận	TP. Phan Thiết	62	17	-120	58	39	20	-97	35	35
	Phú Quý	82	-11	-74	31	55	2	-63	22	41
Bà Rịa Vũng Tàu	Vũng Tàu	65	64	-174	45	62	26	-102	1	74
	Côn Đảo	54	82	-165	25	69	48	-107	-7	74
TPHCM	Cần Giờ	54	74	-186	42	56	29	-101	0	70
Tiền Giang	Gò Công Tây	46	80	-194	47	49	34	-106	4	65
Bến Tre	Ba Tri	37	87	-199	51	48	40	-111	3	59
Trà Vinh	Duyên Hải	50	90	-191	44	63	44	-113	-6	73
Sóc Trăng	Tân Phú	39	101	-181	23	74	51	-108	-22	81
Bạc Liêu	TP. Bạc Liêu	58	90	-153	-31	90	48	-89	-55	91
Cà Mau	Năm Căn	70	87	-116	-62	86	51	-73	-60	82
	Trần Văn Thời	-1	65	-51	-23	12	66	-50	-10	27
Kiên Giang	Rạch Giá	-23	62	-17	6	-36	77	-17	2	10
	Phú Quốc	-21	25	20	-21	-22	35	6	-8	0
	Thổ Chu	-11	17	9	-15	-7	21	-3	-2	5

Vùng Biển	Độ cao sóng biển dự báo trong 48 giờ		
	Độ cao sóng lớn nhất (m)	Hướng thịnh hành	Ghi chú
Bắc vịnh Bắc Bộ	0.3 - 1.7	Nam, Tây Nam	
Nam vịnh Bắc Bộ	0.6 - 1.4	Đông Nam	
Quảng Trị đến Quảng Ngãi	0.5 - 1.2	Đông Nam, Nam	
Bình Định đến Ninh Thuận	0.8 - 1.2	Nam, Tây Nam	
Bình Thuận đến Cà Mau	0.3 - 1.1	Tây Nam, Nam	
Cà Mau đến Kiên Giang	0.3 - 0.6	Nam, Tây Nam	
Quần đảo Hoàng Sa	0.8 - 1.0	Nam	
Quần đảo Trường Sa	0.3 - 0.7	Tây	
Bắc Biển Đông	0.5 - 4.3	Tây Nam, Nam	Cảnh báo
Giữa Biển Đông	0.6 - 3.0	Tây Nam, Tây	Cảnh báo
Nam Biển Đông	0.3 - 0.8	Tây, Tây Nam	

**Tin phát lúc: 13 giờ 00**

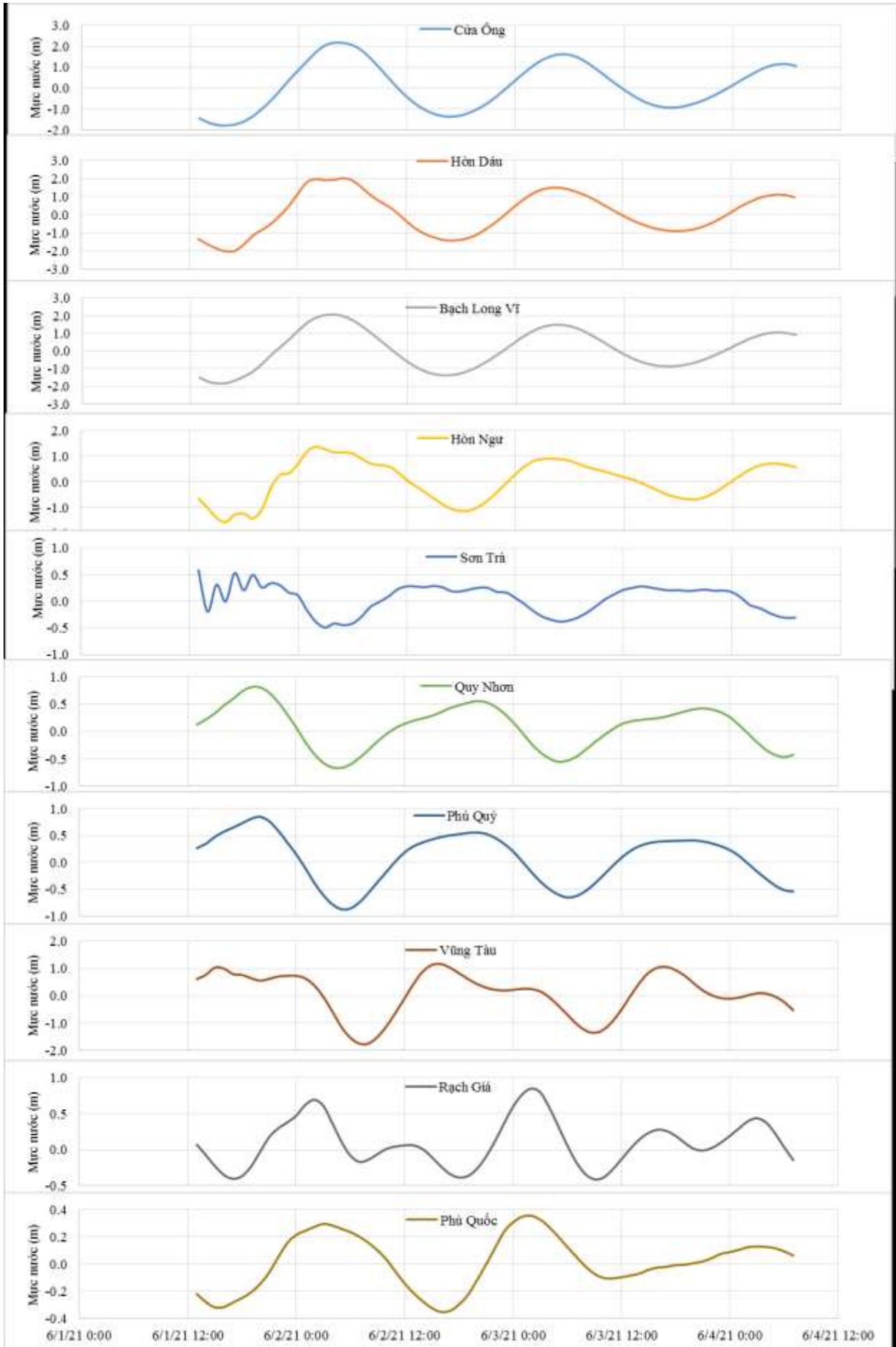
Thời điểm phát tin dự báo tiếp theo: 13 giờ 00 ngày 02/06/2021

Người xây dựng bản tin: Nguyễn Hồng Hạnh

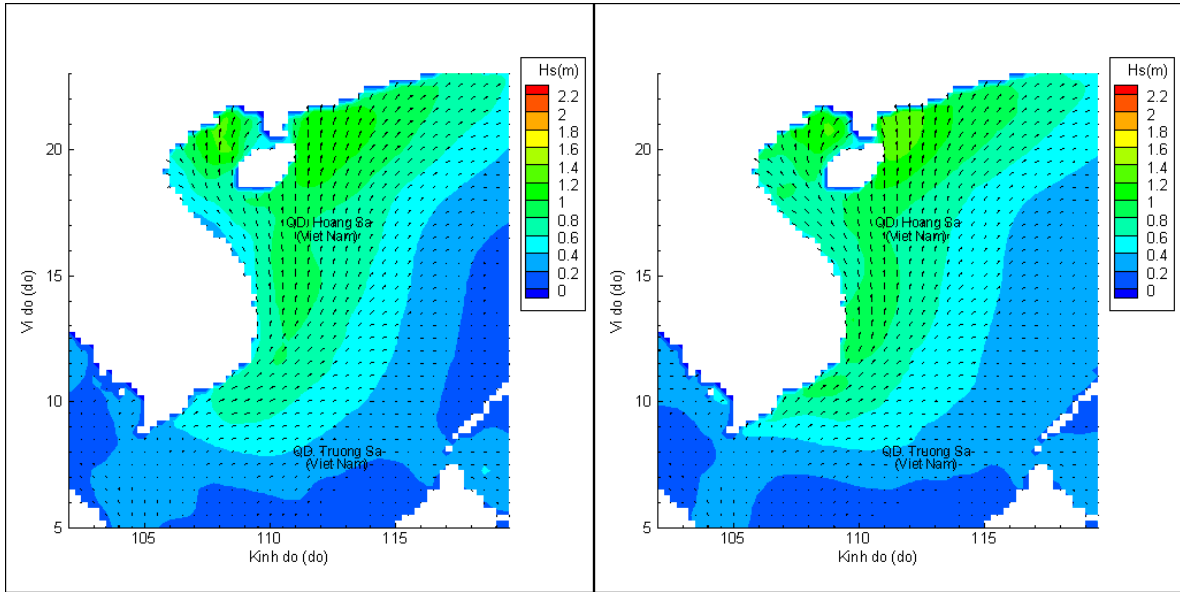
Người soát bản tin: Lê Quốc Huy

## Biến trình mực nước tổng cộng tại 10 trạm Hải vãn

(Cửa Ông, Hòn Dấu, Bạch Long Vĩ, Hòn Ngự, Sơn Trà, Quy Nhơn, Phú Quý, Vũng Tàu, Rạch Giá, Phú Quốc)

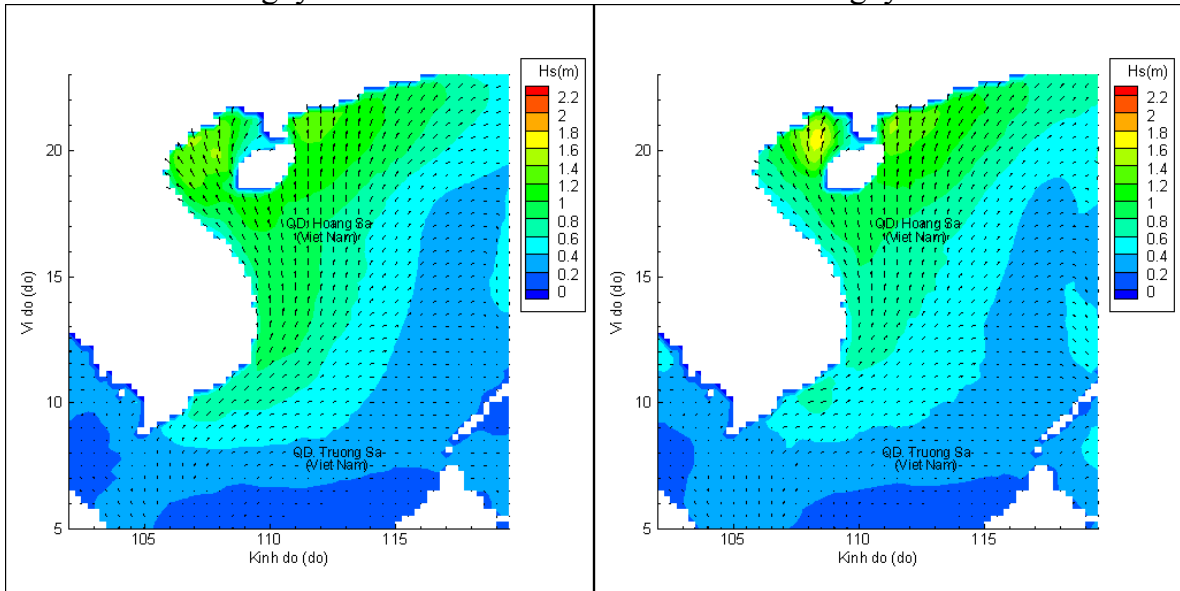


# Phân bố độ cao sóng ven bờ và ngoài khơi biển Việt Nam



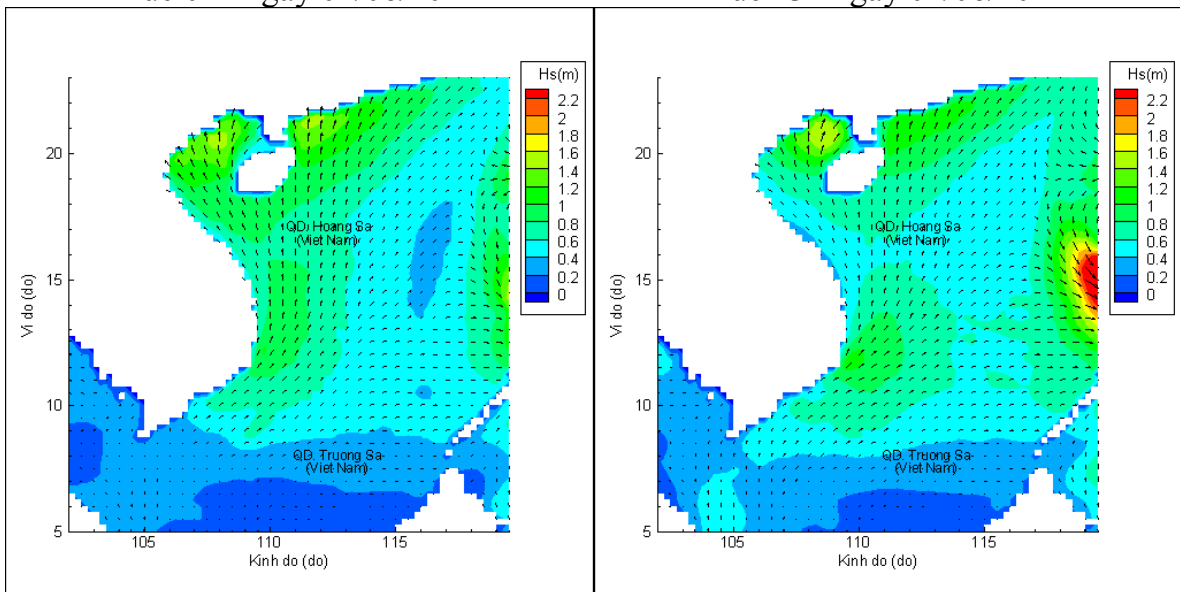
Lúc 13h ngày 01/06/2021

Lúc 19h ngày 01/06/2021



Lúc 01h ngày 02/06/2021

Lúc 13h ngày 02/06/2021



Lúc 01h ngày 03/06/2021

Lúc 13h ngày 03/06/2021