

BẢN TIN DỰ BÁO MỨC NƯỚC VÀ SÓNG BIỂN

(Lúc 13 giờ – ngày 02/06/2021)

Tỉnh/ TP	Huyện	Mức nước tổng cộng dự báo trong 48 giờ (cm)								
		02/06		03/06				04/06		
		13h	19h	1h	7h	13h	19h	1h	7h	13h
Quảng Ninh	Đầm Hà	-127	108	197	-70	-102	29	118	-39	-81
	Cửa Ông	-130	84	180	-43	-101	28	113	-25	-69
TP. Hải Phòng	Hòn Dấu	-107	131	155	-47	-108	39	105	-22	-69
	Bạch Long Vĩ	-114	119	143	-58	-95	50	104	-33	-69
Thái Bình	Thái Thụy	-103	130	144	-41	-104	40	99	-20	-63
Nam Định	Hải Hậu	-100	89	118	-20	-96	37	88	-12	-58
Ninh Bình	Kim Sơn	-73	73	106	-12	-90	32	79	-11	-51
Thanh Hóa	Quảng Xương	-91	71	102	-8	-90	27	79	-6	-48
Nghệ An	Diễn Châu	-133	86	95	-2	-86	22	74	5	-39
	Hòn Ngư	-137	79	93	-1	-87	23	74	6	-42
Hà Tĩnh	Thạch Hà	-133	67	84	8	-87	22	67	16	-47
Quảng Bình	Quảng Trạch	-73	57	56	26	-76	22	40	28	-42
	Quảng Ninh	-52	44	36	31	-59	19	26	32	-33
Quảng Trị	Gio Linh	-39	29	14	31	-39	15	10	33	-21
	Cồn Cỏ	-36	35	14	26	-39	20	11	28	-22
Thừa Thiên Huế	Hương Trà	-20	15	-6	30	-17	11	-3	33	-6
	Phú Lộc	7	5	-21	31	1	5	-15	33	4
TP. Đà Nẵng	Sơn Trà	41	-5	-32	30	12	4	-22	32	10
	Hoàng Sa	63	0	-42	18	38	11	-30	22	25
Quảng Nam	Tam Kỳ	51	-8	-43	29	27	2	-33	29	16
	Cù Lao Chàm	45	-5	-38	29	24	3	-29	29	16
Quảng Ngãi	TP. Quảng Ngãi	57	-6	-50	24	29	6	-39	25	15
	Lý Sơn	59	-5	-46	24	32	7	-36	25	19
Bình Định	Phú Mỹ	58	-1	-49	21	29	9	-38	23	13
	Quy Nhơn	62	0	-48	22	31	8	-41	21	13
Phú Yên	Tp. Tuy Hòa	58	-5	-52	19	28	8	-41	20	14
Khánh Hòa	TP. Nha Trang	63	3	-52	25	36	13	-40	24	21
	Trường Sa	67	7	-59	18	38	12	-42	14	25
Ninh Thuận	TP. PR-Tháp Chàm	62	2	-64	24	30	9	-51	20	18
Bình Thuận	TP. Phan Thiết	51	24	-102	40	35	13	-69	14	31
	Phú Quý	65	6	-69	26	38	9	-52	18	26
Bà Rịa Vũng Tàu	Vũng Tàu	84	39	-117	-1	74	-11	-47	-38	87
	Côn Đảo	64	57	-112	-14	79	11	-56	-37	84
TPHCM	Cần Giờ	79	45	-124	-6	69	-13	-43	-42	89
Tiền Giang	Gò Công Tây	72	49	-129	-3	65	-11	-45	-41	87
Bến Tre	Ba Tri	63	53	-132	0	65	-9	-49	-42	85
Trà Vinh	Duyên Hải	73	55	-124	-9	82	-5	-51	-48	94
Sóc Trăng	Tân Phú	65	64	-113	-26	92	4	-50	-58	100
Bạc Liêu	TP. Bạc Liêu	76	57	-93	-67	101	9	-43	-74	97
Cà Mau	Năm Căn	75	63	-73	-81	87	22	-46	-66	78
	Trần Văn Thời	2	51	-29	-28	14	50	-38	-21	30
Kiên Giang	Rạch Giá	-16	49	-9	8	-34	65	-9	-14	21
	Phú Quốc	-14	19	20	-15	-20	30	-2	-14	2
	Thổ Chu	-8	13	10	-11	-6	17	-8	-6	5

Vùng Biển	Độ cao sóng biển dự báo trong 48 giờ		
	Độ cao sóng lớn nhất (m)	Hướng thịnh hành	Ghi chú
Bắc vịnh Bắc Bộ	0.3 - 1.7	Nam, Tây Nam	
Nam vịnh Bắc Bộ	0.6 - 1.3	Đông Nam	
Quảng Trị đến Quảng Ngãi	0.5 - 1.1	Nam, Đông Nam	
Bình Định đến Ninh Thuận	0.7 - 1.4	Nam, Tây Nam	
Bình Thuận đến Cà Mau	0.3 - 1.4	Tây Nam	
Cà Mau đến Kiên Giang	0.3 - 0.6	Nam, Tây Nam	
Quần đảo Hoàng Sa	0.7 - 0.8	Nam, Tây Nam	
Quần đảo Trường Sa	0.3 - 1.0	Tây, Tây Nam	
Bắc Biển Đông	0.7 - 3.5	Tây Nam, Nam	Cảnh báo
Giữa Biển Đông	0.5 - 2.5	Tây Nam, Tây	Cảnh báo
Nam Biển Đông	0.3 - 0.9	Tây, Tây Nam	

Tin phát lúc: 13 giờ 00

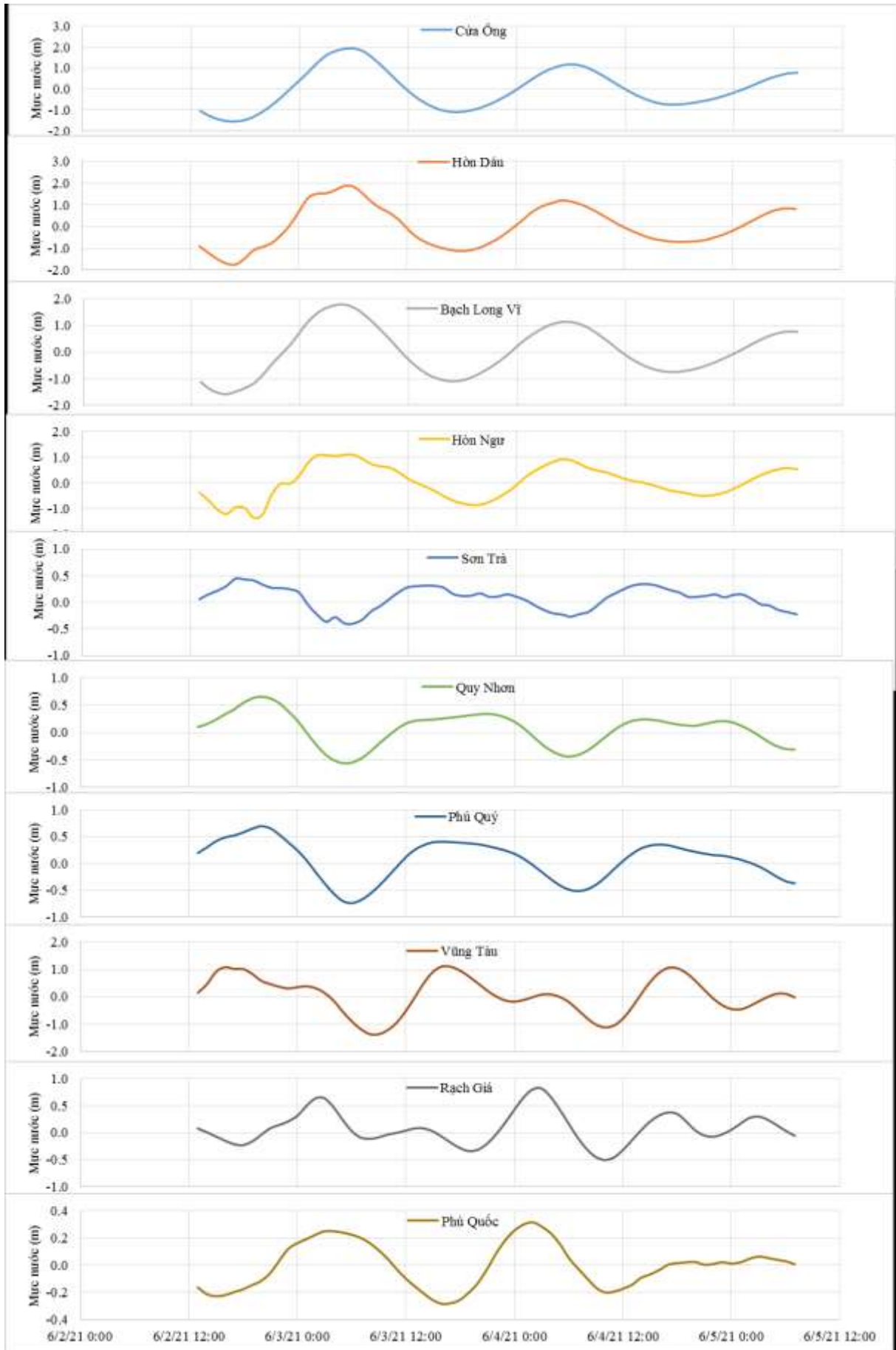
Thời điểm phát tin dự báo tiếp theo: 13 giờ 00 ngày 03/06/2021

Người xây dựng bản tin: Trần Văn Mỹ

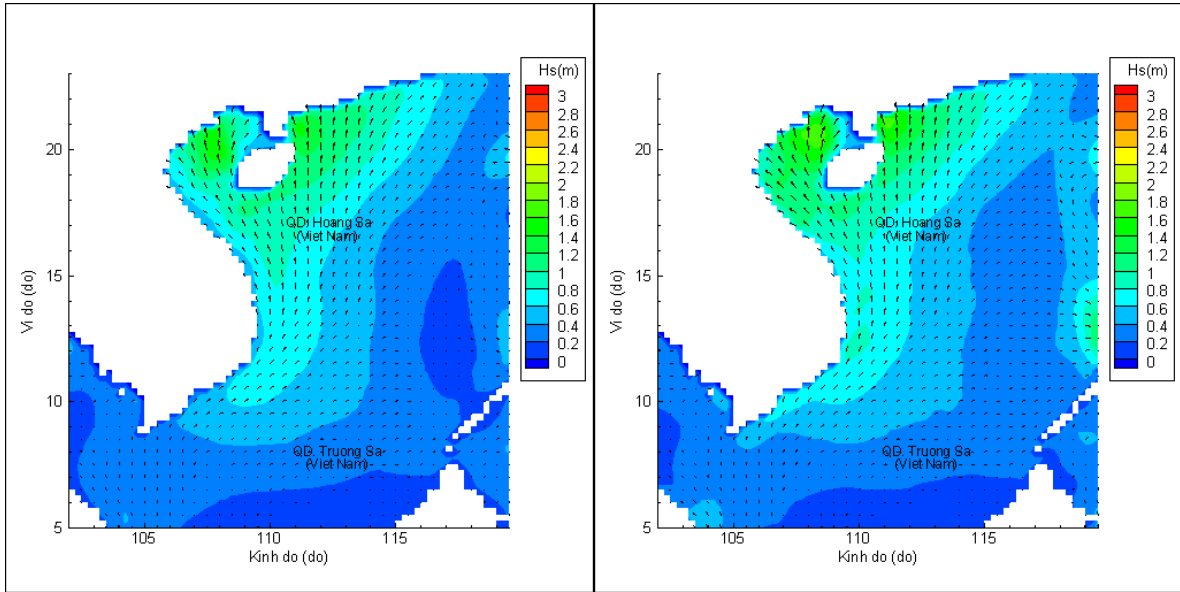
Người soát bản tin: Lê Quốc Huy

Biến trình mực nước tổng cộng tại 10 trạm Hải vãn

(Cửa Ông, Hòn Dấu, Bạch Long Vĩ, Hòn Ngự, Sơn Trà, Quy Nhơn, Phú Quý, Vũng Tàu, Rạch Giá, Phú Quốc)

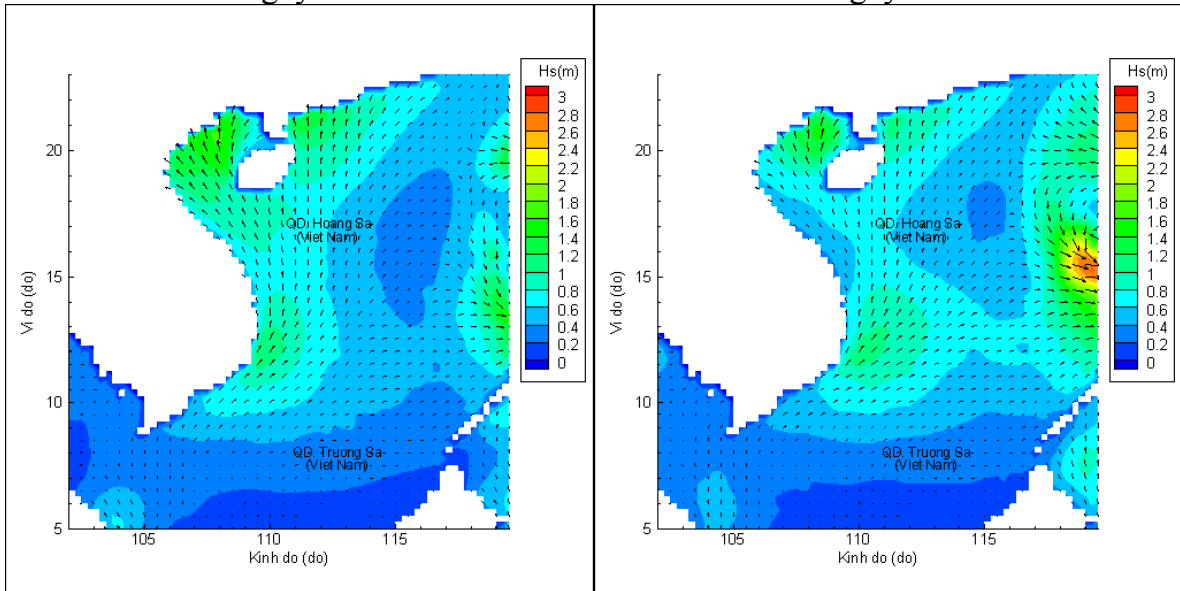


Phân bố độ cao sóng ven bờ và ngoài khơi biển Việt Nam



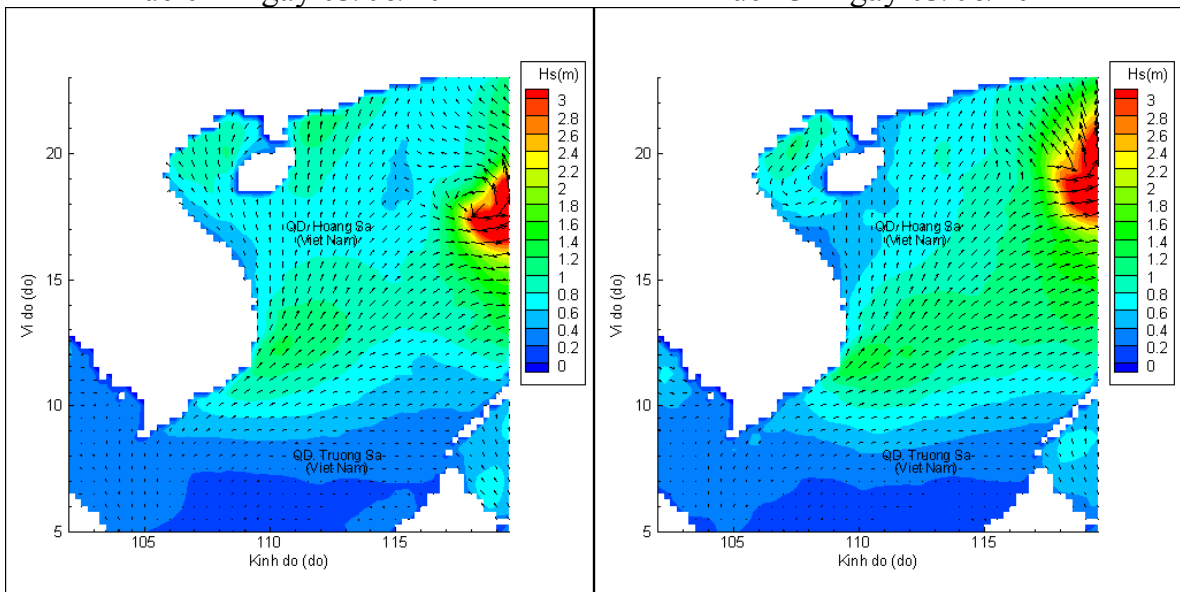
Lúc 13h ngày 02/06/2021

Lúc 19h ngày 02/06/2021



Lúc 01h ngày 03/06/2021

Lúc 13h ngày 03/06/2021



Lúc 01h ngày 04/06/2021

Lúc 13h ngày 04/06/2021