

BẢN TIN DỰ BÁO MỨC NƯỚC VÀ SÓNG BIỂN

(Lúc 13 giờ – ngày 03/06/2021)

Tỉnh/ TP	Huyện	Mức nước tổng cộng dự báo trong 48 giờ (cm)								
		03/06		04/06				05/06		
		13h	19h	1h	7h	13h	19h	1h	7h	13h
Quảng Ninh	Đầm Hà	-121	67	159	-55	-107	-10	98	11	-28
	Cửa Ông	-117	36	148	-26	-84	-18	67	15	-11
TP. Hải Phòng	Hòn Dấu	-94	83	136	-39	-98	-8	89	12	-12
	Bạch Long Vĩ	-103	79	126	-47	-93	3	84	10	-15
Thái Bình	Thái Thụy	-87	82	129	-37	-93	-10	85	11	-6
Nam Định	Hải Hậu	-79	42	106	-16	-81	-13	75	14	-1
Ninh Bình	Kim Sơn	-48	25	90	-11	-76	-16	73	12	5
Thanh Hóa	Quảng Xương	-64	24	92	-8	-73	-19	68	14	7
Nghệ An	Diễn Châu	-108	44	100	-3	-71	-18	57	20	12
	Hòn Ngư	-112	39	99	1	-72	-16	54	22	10
Hà Tĩnh	Thạch Hà	-114	33	92	13	-74	-9	44	31	4
Quảng Bình	Quảng Trạch	-62	36	60	30	-65	-1	22	40	-3
	Quảng Ninh	-43	30	39	33	-50	3	11	41	-1
Quảng Trị	Gio Linh	-35	20	17	32	-34	5	1	37	2
	Cồn Cỏ	-33	25	18	28	-36	7	1	35	2
Thừa Thiên Huế	Hương Trà	-20	11	-2	35	-17	6	-9	34	7
	Phú Lộc	2	8	-17	37	-4	7	-16	33	11
TP. Đà Nẵng	Sơn Trà	28	3	-28	36	6	8	-23	32	11
	Hoàng Sa	45	10	-36	23	21	15	-24	27	13
Quảng Nam	Tam Kỳ	37	2	-38	32	13	8	-27	34	14
	Cù Lao Chàm	32	3	-34	32	11	7	-25	32	15
Quảng Ngãi	TP. Quảng Ngãi	40	5	-45	28	12	10	-29	29	11
	Lý Sơn	42	6	-41	28	15	10	-27	29	12
Bình Định	Phú Mỹ	38	10	-43	27	12	14	-28	26	-1
	Quy Nhơn	42	10	-46	26	11	13	-29	29	-1
Phú Yên	Tp. Tuy Hòa	39	6	-47	24	12	10	-34	24	4
Khánh Hòa	TP. Nha Trang	43	11	-46	29	19	13	-30	29	11
	Trường Sa	47	12	-47	18	23	9	-27	19	17
Ninh Thuận	TP. PR-Tháp Chàm	41	10	-56	26	15	9	-38	24	9
Bình Thuận	TP. Phan Thiết	44	18	-74	23	31	-5	-36	2	34
	Phú Quý	48	11	-56	24	24	6	-34	19	18
Bà Rịa Vũng Tàu	Vũng Tàu	99	-1	-61	-38	92	-50	2	-58	100
	Côn Đảo	75	22	-62	-39	91	-25	-15	-45	91
TPHCM	Cần Giờ	94	2	-68	-46	90	-54	3	-62	102
Tiền Giang	Gò Công Tây	88	5	-71	-45	89	-55	2	-63	101
Bến Tre	Ba Tri	78	8	-73	-40	89	-55	-2	-63	96
Trà Vinh	Duyên Hải	92	8	-62	-46	104	-51	-2	-65	104
Sóc Trăng	Tân Phú	83	18	-57	-57	110	-39	-9	-64	104
Bạc Liêu	TP. Bạc Liêu	82	19	-51	-82	106	-23	-19	-62	90
Cà Mau	Năm Căn	74	34	-47	-82	84	-1	-32	-48	70
	Trần Văn Thời	4	32	-18	-39	21	32	-27	-16	43
Kiên Giang	Rạch Giá	-12	36	-4	-5	-26	59	-1	-9	41
	Phú Quốc	-13	13	14	-21	-16	30	-6	-9	11
	Thổ Chu	-8	8	4	-17	-4	15	-10	-4	13

Vùng Biển	Độ cao sóng biển dự báo trong 48 giờ		
	Độ cao sóng lớn nhất (m)	Hướng thịnh hành	Ghi chú
Bắc vịnh Bắc Bộ	0.3 - 1.7	Nam	
Nam vịnh Bắc Bộ	0.5 - 1.3	Đông Nam	
Quảng Trị đến Quảng Ngãi	0.4 - 1.1	Nam, Đông Nam	
Bình Định đến Ninh Thuận	0.8 - 1.5	Nam, Tây Nam	
Bình Thuận đến Cà Mau	0.3 - 1.3	Tây Nam	
Cà Mau đến Kiên Giang	0.3 - 0.8	Tây Nam, Nam	
Quần đảo Hoàng Sa	1.0 - 1.2	Nam, Tây Nam	
Quần đảo Trường Sa	0.3 - 0.8	Tây, Tây Nam	
Bắc Biển Đông	0.9 - 3.5	Tây Nam, Nam	Cảnh báo
Giữa Biển Đông	0.4 - 1.4	Tây Nam	
Nam Biển Đông	0.3 - 0.9	Tây, Tây Nam	

Tin phát lúc: 13 giờ 00

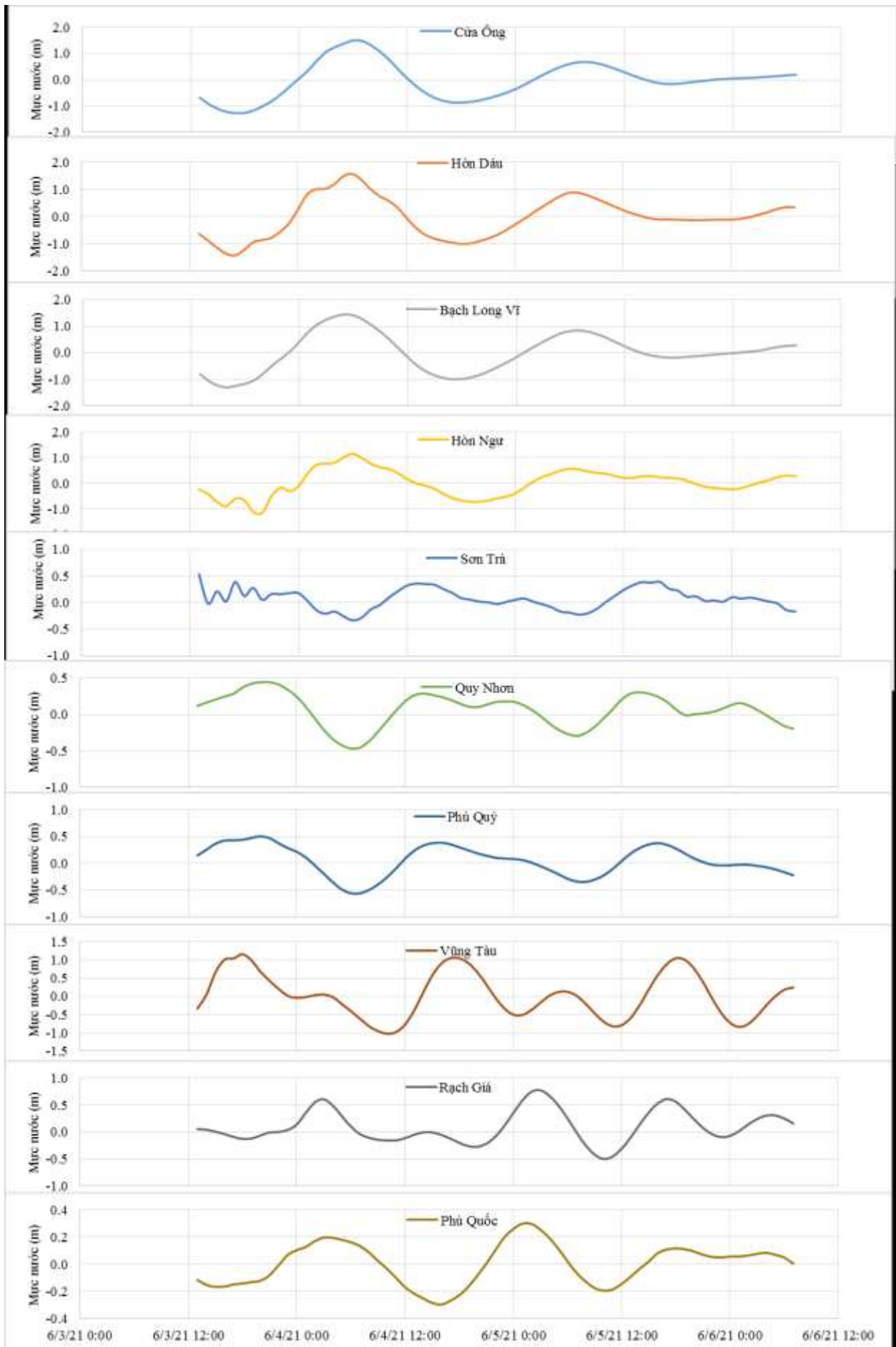
Thời điểm phát tin dự báo tiếp theo: 13 giờ 00 ngày 04/06/2021

Người xây dựng bản tin: Đặng Linh Chi

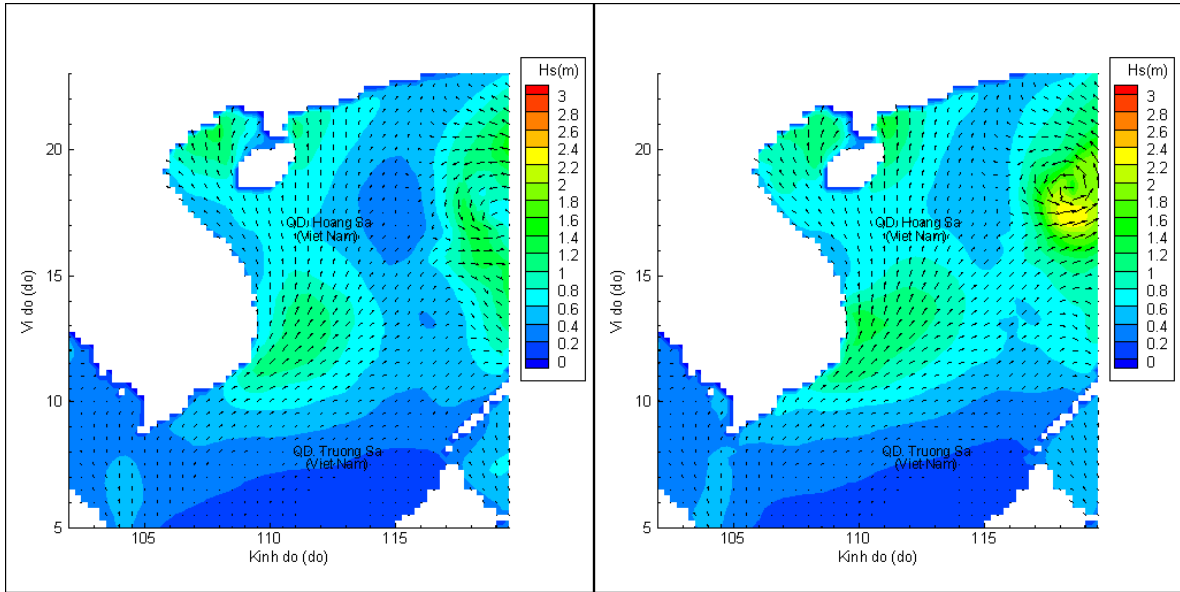
Người soát bản tin: Lê Quốc Huy

Biến trình mực nước tổng cộng tại 10 trạm Hải văn

(Cửa Ông, Hòn Dấu, Bạch Long Vĩ, Hòn Ngự, Sơn Trà, Quy Nhơn, Phú Quý, Vũng Tàu, Rạch Giá, Phú Quốc)

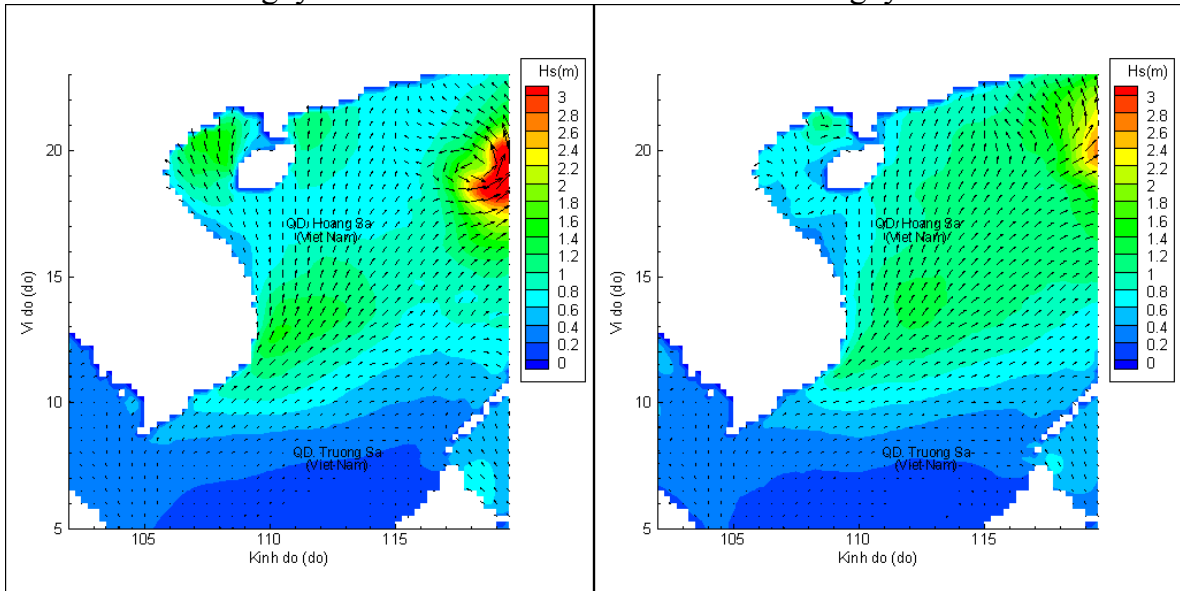


Phân bố độ cao sóng ven bờ và ngoài khơi biển Việt Nam



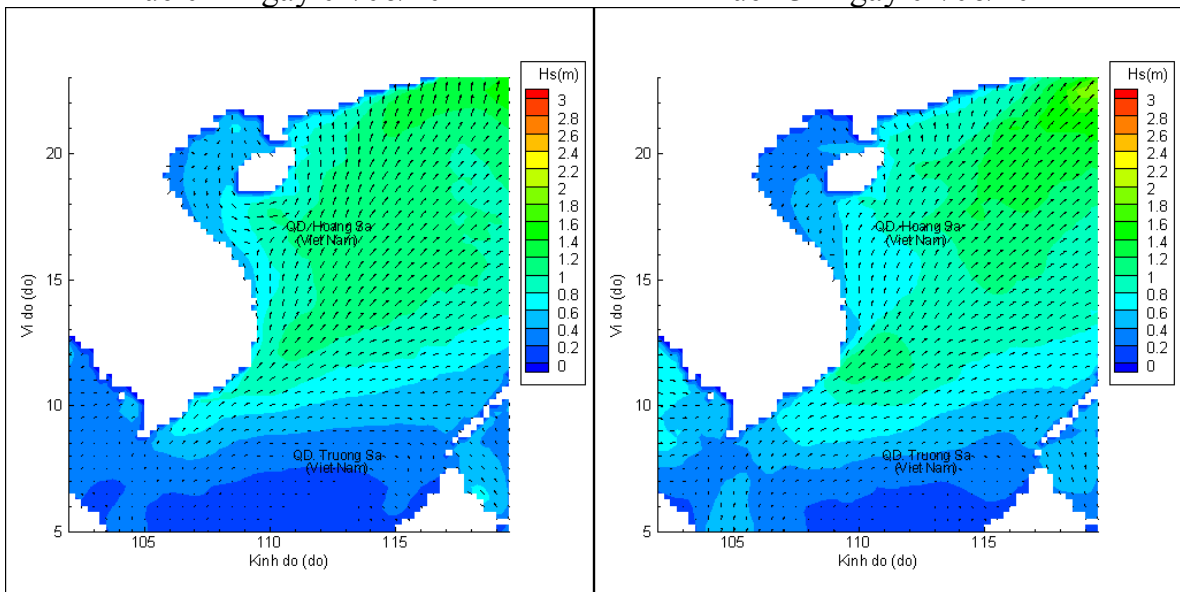
Lúc 13h ngày 03/06/2021

Lúc 19h ngày 03/06/2021



Lúc 01h ngày 04/06/2021

Lúc 13h ngày 04/06/2021



Lúc 01h ngày 05/06/2021

Lúc 13h ngày 05/06/2021