

BẢN TIN DỰ BÁO MỨC NƯỚC VÀ SÓNG BIỂN

(Lúc 13 giờ – ngày 15/06/2021)

Tỉnh/ TP	Huyện	Mức nước tổng cộng dự báo trong 48 giờ (cm)								
		15/06		16/06				17/06		
		13h	19h	1h	7h	13h	19h	1h	7h	13h
Quảng Ninh	Đầm Hà	-78	211	129	-156	-96	145	144	-105	-88
	Cửa Ông	-79	180	121	-131	-96	137	122	-83	-87
TP. Hải Phòng	Hòn Dấu	-60	208	102	-128	-104	138	103	-76	-100
	Bạch Long Vĩ	-57	197	78	-132	-84	146	93	-85	-84
Thái Bình	Thái Thụy	-56	203	93	-118	-103	133	93	-68	-99
Nam Định	Hải Hậu	-49	148	70	-96	-99	120	77	-53	-98
Ninh Bình	Kim Sơn	-24	127	58	-89	-98	116	72	-48	-96
Thanh Hóa	Quảng Xương	-46	123	56	-83	-100	108	65	-41	-97
Nghệ An	Diễn Châu	-99	133	59	-74	-99	95	55	-30	-92
	Hòn Ngư	-97	126	57	-70	-97	93	53	-27	-91
Hà Tĩnh	Thạch Hà	-90	108	58	-59	-93	83	50	-19	-87
Quảng Bình	Quảng Trạch	-31	75	49	-36	-69	55	35	-9	-65
	Quảng Ninh	-14	49	36	-23	-48	37	24	-3	-46
Quảng Trị	Gio Linh	1	22	19	-13	-23	19	8	1	-24
	Cồn Cỏ	7	28	17	-16	-18	24	7	-3	-22
Thừa Thiên Huế	Hương Trà	15	-4	3	0	2	-1	-6	7	-1
	Phú Lộc	34	-23	-8	12	22	-17	-16	13	16
TP. Đà Nẵng	Sơn Trà	58	-36	-18	21	37	-27	-24	19	30
	Hoàng Sa	84	-45	-36	22	71	-29	-37	10	59
Quảng Nam	Tam Kỳ	71	-51	-28	26	54	-37	-33	19	45
	Cù Lao Chàm	65	-45	-23	25	49	-33	-29	19	42
Quảng Ngãi	TP. Quảng Ngãi	81	-55	-36	26	65	-38	-40	16	53
	Lý Sơn	81	-53	-33	26	66	-36	-36	16	55
Bình Định	Phú Mỹ	84	-52	-39	24	70	-34	-40	12	65
	Quy Nhơn	90	-51	-41	18	75	-35	-41	11	65
Phú Yên	Tp. Tuy Hòa	93	-44	-35	32	80	-25	-36	20	69
Khánh Hòa	TP. Nha Trang	87	-50	-44	29	74	-30	-44	18	62
	Trường Sa	89	-48	-52	27	75	-29	-51	16	62
Ninh Thuận	TP. PR-Tháp Chàm	90	-54	-51	28	72	-33	-53	19	60
Bình Thuận	TP. Phan Thiết	83	-31	-101	62	59	-13	-108	50	37
	Phú Quý	92	-49	-60	35	73	-30	-63	24	57
Bà Rịa Vũng Tàu	Vũng Tàu	63	47	-208	97	34	48	-177	72	25
	Côn Đảo	50	67	-203	76	48	69	-179	53	37
TPHCM	Cần Giờ	48	59	-224	96	21	54	-184	76	17
Tiền Giang	Gò Công Tây	39	64	-231	101	15	60	-190	80	11
Bến Tre	Ba Tri	32	70	-238	107	14	68	-196	81	10
Trà Vinh	Duyên Hải	40	78	-238	107	28	76	-203	74	21
Sóc Trăng	Tân Phú	23	98	-236	93	35	89	-204	58	27
Bạc Liêu	TP. Bạc Liêu	28	105	-221	45	51	92	-183	17	48
Cà Mau	Năm Căn	51	100	-172	-9	65	81	-143	-18	59
	Trần Văn Thời	4	59	-63	-16	8	80	-74	-1	12
Kiên Giang	Rạch Giá	-22	59	-24	6	-52	95	-30	11	-18
	Phú Quốc	-20	31	16	-30	-30	48	2	-19	-14
	Thổ Chu	-7	18	9	-26	-8	27	-3	-12	-3

Vùng Biển	Độ cao sóng biển dự báo trong 48 giờ		
	Độ cao sóng lớn nhất (m)	Hướng thịnh hành	Ghi chú
Bắc vịnh Bắc Bộ	0.3 - 2.1	Tây Nam, Nam	Cảnh báo
Nam vịnh Bắc Bộ	0.3 - 1.6	Tây Nam, Nam	
Quảng Trị đến Quảng Ngãi	0.5 - 1.6	Nam, Đông Nam	
Bình Định đến Ninh Thuận	0.9 - 1.7	Nam, Tây Nam	
Bình Thuận đến Cà Mau	0.3 - 1.4	Tây Nam, Tây	
Cà Mau đến Kiên Giang	0.3 - 1.1	Tây, Tây Nam	
Quần đảo Hoàng Sa	1.5 - 1.6	Nam	
Quần đảo Trường Sa	0.3 - 0.8	Tây, Tây Nam	
Bắc Biển Đông	0.8 - 1.7	Tây Nam, Nam	
Giữa Biển Đông	0.3 - 1.6	Tây Nam, Tây	
Nam Biển Đông	0.3 - 1.0	Tây, Tây Nam, Đông Bắc	

Tin phát lúc: 13 giờ 00

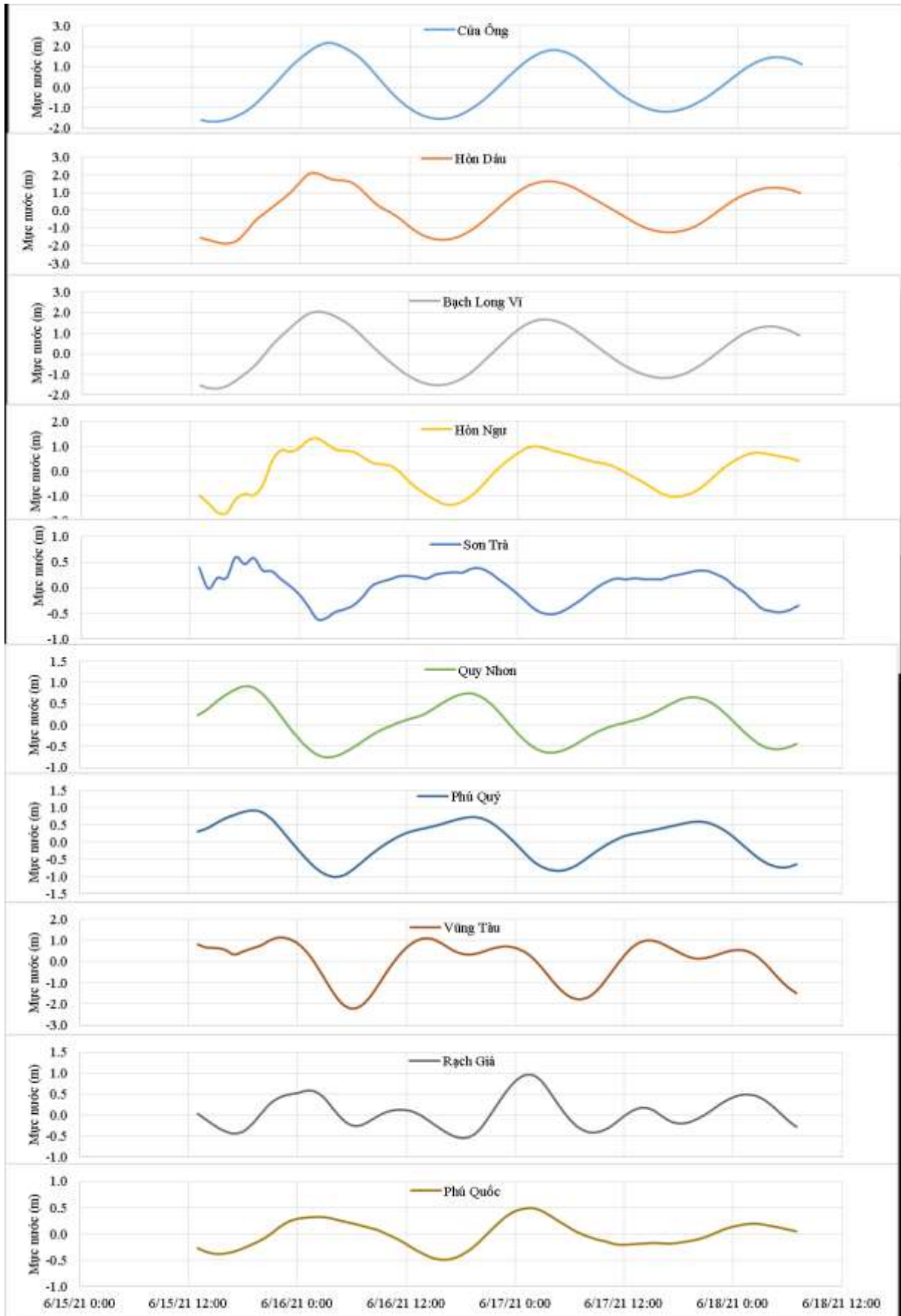
Thời điểm phát tin dự báo tiếp theo: 13 giờ 00 ngày 16/06/2021

Người xây dựng bản tin: Nguyễn Thị Lan

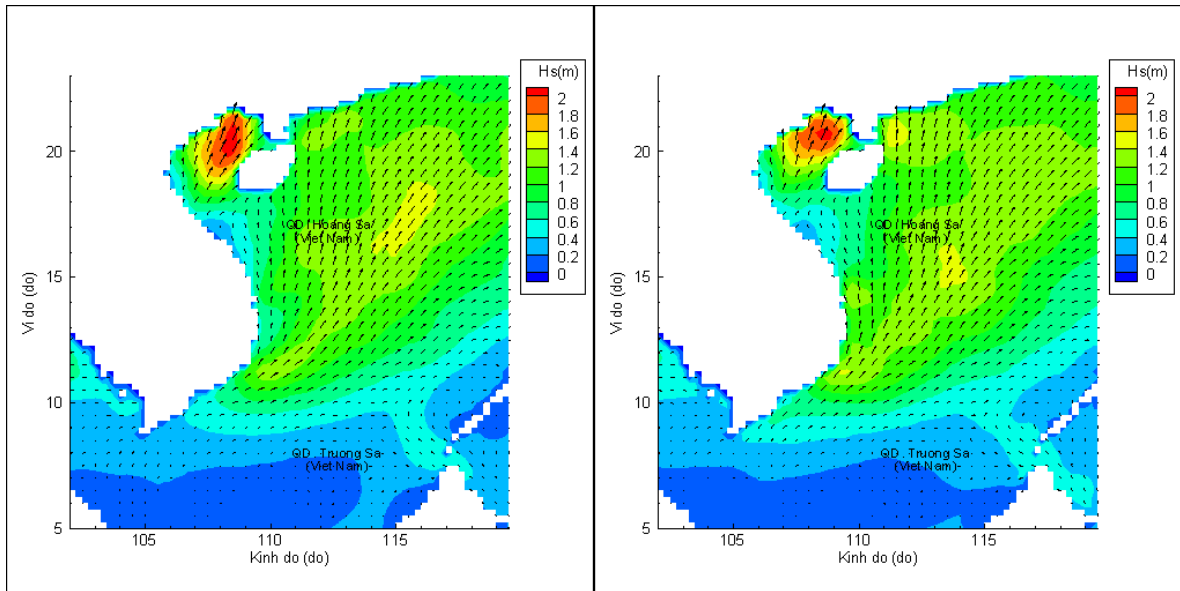
Người soát bản tin: Lê Quốc Huy

Biến trình mực nước tổng cộng tại 10 trạm Hải văn

(Cửa Ông, Hòn Dấu, Bạch Long Vĩ, Hòn Ngự, Sơn Trà, Quy Nhơn, Phú Quý, Vũng Tàu, Rạch Giá, Phú Quốc)

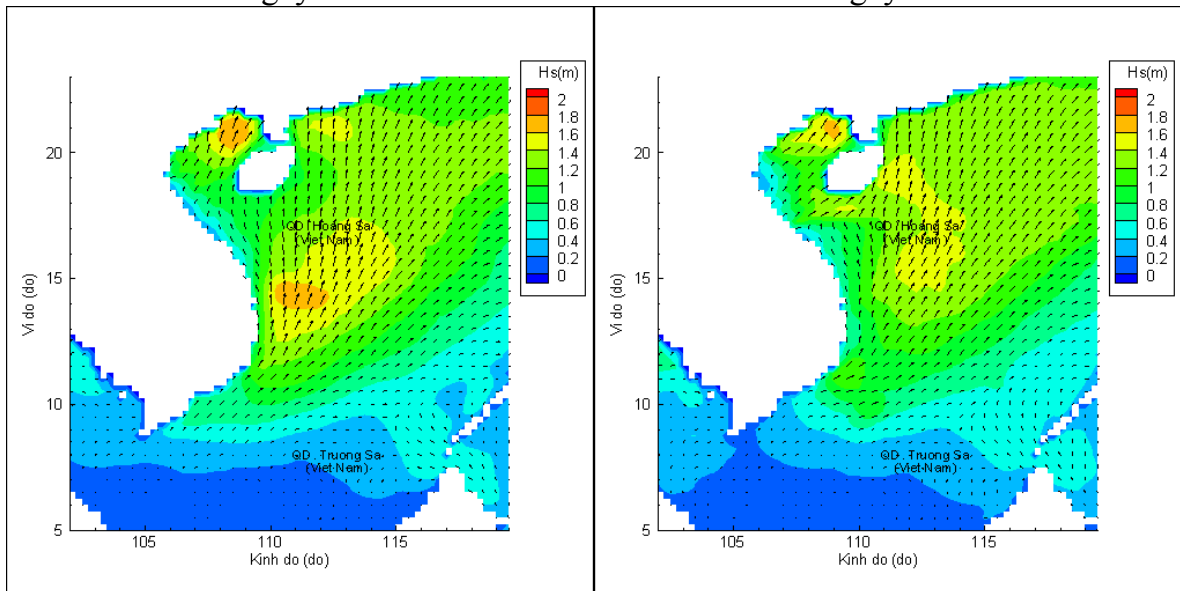


Phân bố độ cao sóng ven bờ và ngoài khơi biển Việt Nam



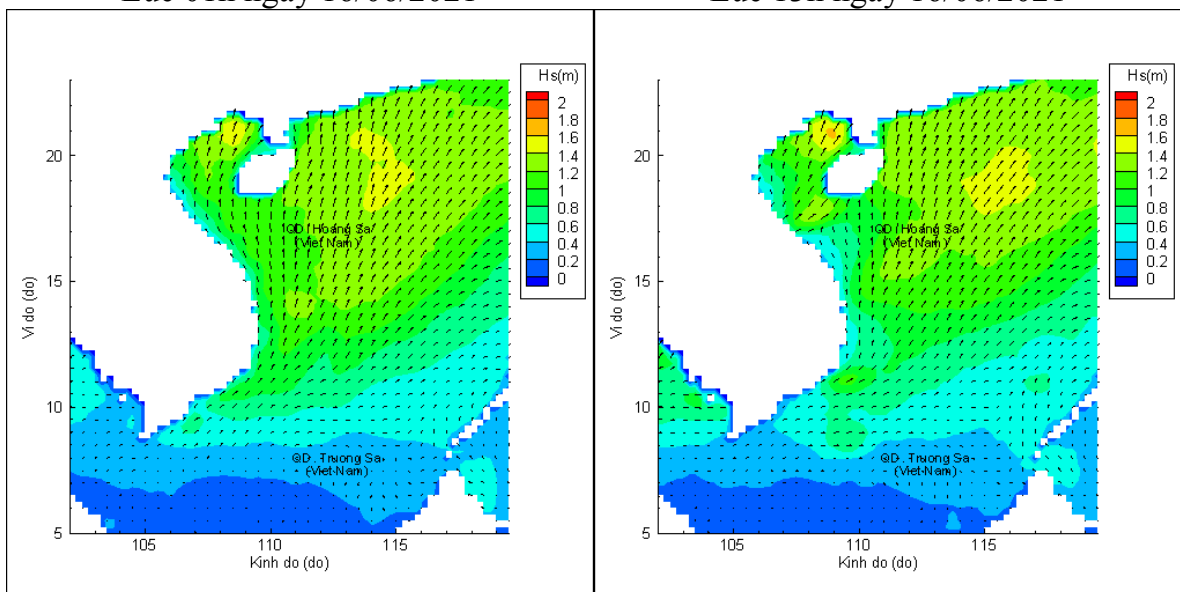
Lúc 13h ngày 15/06/2021

Lúc 19h ngày 15/06/2021



Lúc 01h ngày 16/06/2021

Lúc 13h ngày 16/06/2021



Lúc 01h ngày 17/06/2021

Lúc 13h ngày 17/06/2021