

BẢN TIN DỰ BÁO MỨC NƯỚC VÀ SÓNG BIỂN

(Lúc 13 giờ – ngày 18/06/2021)

Tỉnh/ TP	Huyện	Mức nước tổng cộng dự báo trong 48 giờ (cm)								
		18/06		19/06				20/06		
		13h	19h	1h	7h	13h	19h	1h	7h	13h
Quảng Ninh	Đầm Hà	-102	73	158	-46	-72	1	92	1	-15
	Cửa Ông	-106	51	142	-23	-70	2	70	9	-10
TP. Hải Phòng	Hòn Dấu	-84	95	113	-28	-81	5	63	8	-17
	Bạch Long Vĩ	-98	88	110	-37	-73	16	73	5	-15
Thái Bình	Thái Thụy	-80	94	103	-24	-79	3	57	9	-14
Nam Định	Hải Hậu	-76	52	81	-4	-78	0	45	13	-15
Ninh Bình	Kim Sơn	-50	34	67	2	-75	-2	40	12	-12
Thanh Hóa	Quảng Xương	-72	35	62	5	-76	-6	33	14	-13
Nghệ An	Diễn Châu	-124	63	57	7	-76	-1	23	19	-17
	Hòn Ngư	-124	59	56	9	-77	0	23	22	-17
Hà Tĩnh	Thạch Hà	-118	53	51	16	-78	5	21	28	-20
Quảng Bình	Quảng Trạch	-70	46	35	31	-69	9	8	33	-26
	Quảng Ninh	-50	37	20	33	-59	9	0	33	-24
Quảng Trị	Gio Linh	-38	25	2	32	-45	11	-11	31	-20
	Cồn Cỏ	-37	31	3	29	-44	14	-8	31	-21
Thừa Thiên Huế	Hương Trà	-25	15	-13	30	-27	11	-18	30	-15
	Phú Lộc	-3	9	-25	30	-14	10	-23	29	-10
TP. Đà Nẵng	Sơn Trà	27	3	-32	30	-6	10	-27	28	-10
	Hoàng Sa	45	4	-31	17	16	13	-16	24	0
Quảng Nam	Tam Kỳ	34	2	-38	26	3	8	-28	25	-9
	Cù Lao Chàm	29	3	-35	27	2	9	-27	27	-7
Quảng Ngãi	TP. Quảng Ngãi	40	3	-41	21	6	12	-27	23	-11
	Lý Sơn	41	2	-37	22	9	12	-24	25	-8
Bình Định	Phú Mỹ	40	7	-37	17	6	16	-19	24	-11
	Quy Nhơn	49	9	-37	15	8	15	-20	24	-11
Phú Yên	Tp. Tuy Hòa	51	16	-29	24	17	23	-11	32	1
Khánh Hòa	TP. Nha Trang	44	9	-39	22	14	17	-20	28	-2
	Trường Sa	46	9	-47	20	15	14	-25	24	0
Ninh Thuận	TP. PR-Tháp Chàm	43	9	-51	26	9	14	-29	29	-6
Bình Thuận	TP. Phan Thiết	30	31	-84	42	4	14	-38	22	0
	Phú Quý	42	12	-55	29	12	12	-30	27	-3
Bà Rịa Vũng Tàu	Vũng Tàu	58	29	-93	-1	47	-31	-7	-37	65
	Côn Đảo	41	42	-83	-9	57	-16	-21	-29	68
TPHCM	Cần Giờ	50	33	-102	-7	44	-40	-4	-45	66
Tiền Giang	Gò Công Tây	42	35	-106	-5	42	-40	-6	-45	64
Bến Tre	Ba Tri	32	37	-107	-2	46	-39	-13	-45	64
Trà Vinh	Duyên Hải	47	38	-95	-7	61	-35	-13	-47	76
Sóc Trăng	Tân Phú	44	46	-88	-22	75	-30	-14	-52	82
Bạc Liêu	TP. Bạc Liêu	52	34	-71	-58	86	-29	-13	-63	87
Cà Mau	Năm Căn	54	38	-56	-68	75	-15	-23	-51	72
	Trần Văn Thời	-16	39	-27	-21	12	27	-35	-4	34
Kiên Giang	Rạch Giá	-29	42	-5	7	-20	50	-11	-7	29
	Phú Quốc	-24	13	13	-18	-15	21	-13	-9	6
	Thổ Chu	-16	7	3	-12	-5	10	-17	-7	5

Vùng Biển	Độ cao sóng biển dự báo trong 48 giờ		
	Độ cao sóng lớn nhất (m)	Hướng thịnh hành	Ghi chú
Bắc vịnh Bắc Bộ	0.3 - 1.9	Tây Nam, Nam	
Nam vịnh Bắc Bộ	0.3 - 1.2	Nam, Tây Nam	
Quảng Trị đến Quảng Ngãi	0.4 - 1.4	Nam, Đông Nam	
Bình Định đến Ninh Thuận	1.0 - 1.6	Nam, Tây Nam	
Bình Thuận đến Cà Mau	0.3 - 1.7	Tây Nam	
Cà Mau đến Kiên Giang	0.3 - 1.2	Tây, Tây Nam	
Quần đảo Hoàng Sa	1.2 - 1.3	Nam	
Quần đảo Trường Sa	0.9 - 1.4	Tây Nam, Tây	
Bắc Biển Đông	0.9 - 1.6	Tây Nam	
Giữa Biển Đông	0.6 - 1.5	Tây Nam, Tây	
Nam Biển Đông	0.6 - 1.4	Tây Nam, Tây	

Tin phát lúc: 13 giờ 00

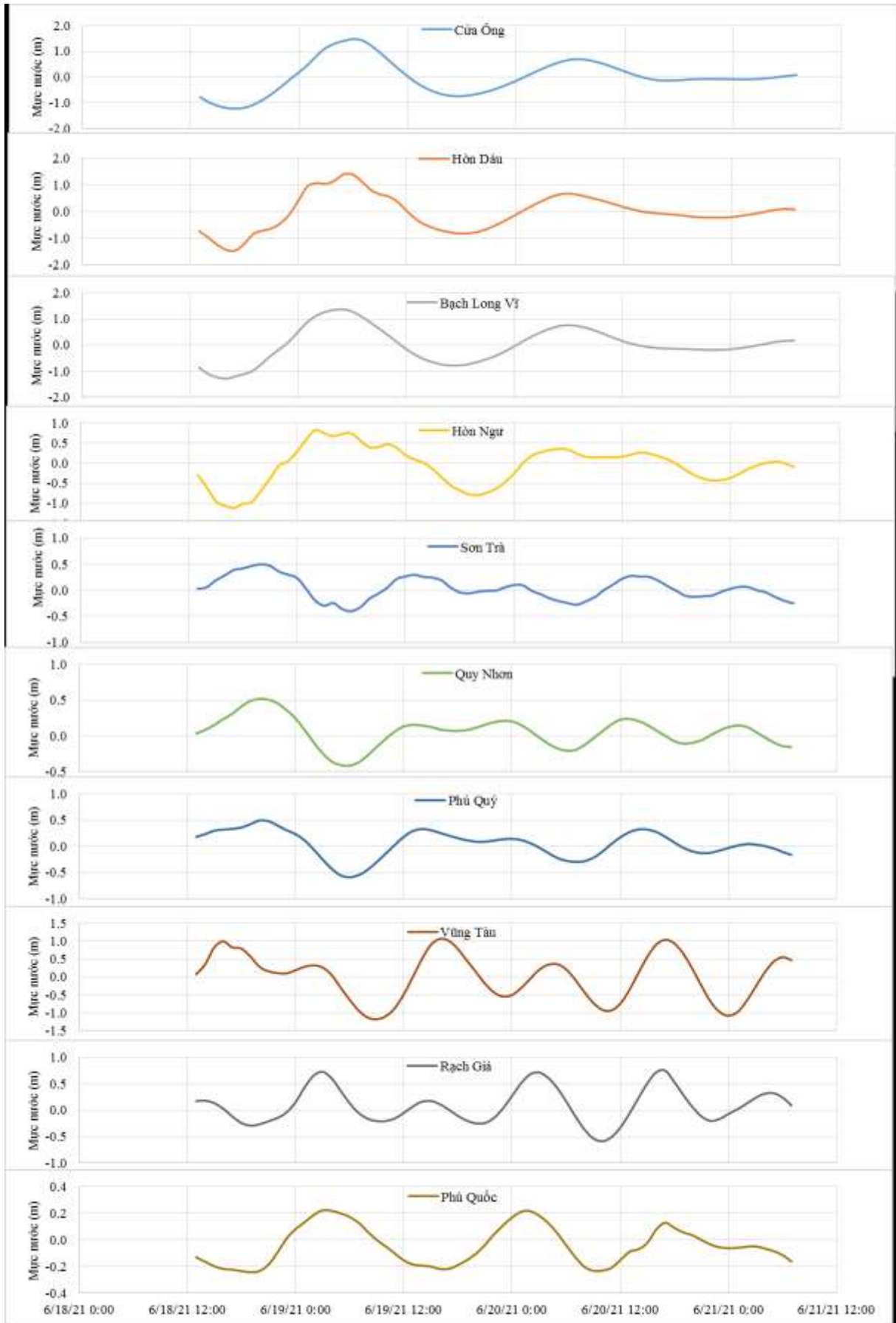
Thời điểm phát tin dự báo tiếp theo: 13 giờ 00 ngày 19/06/2021

Người xây dựng bản tin: Trần Văn Mỹ

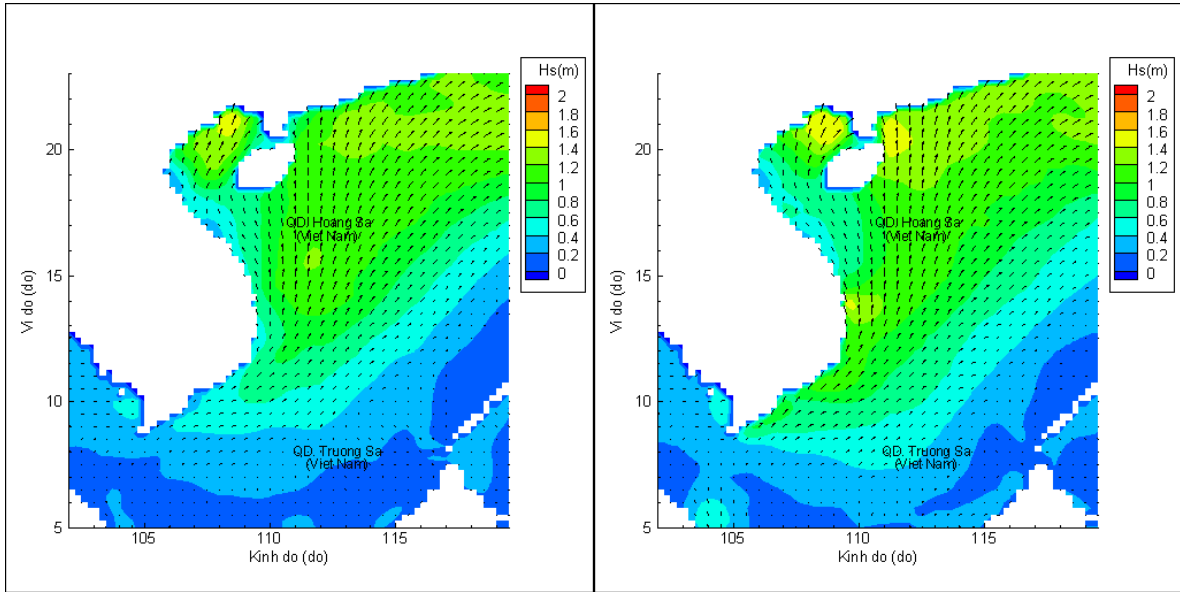
Người soát bản tin: Lê Quốc Huy

Biến trình mực nước tổng cộng tại 10 trạm Hải văn

(Cửa Ông, Hòn Dấu, Bạch Long Vĩ, Hòn Ngự, Sơn Trà, Quy Nhơn, Phú Quý, Vũng Tàu, Rạch Giá, Phú Quốc)

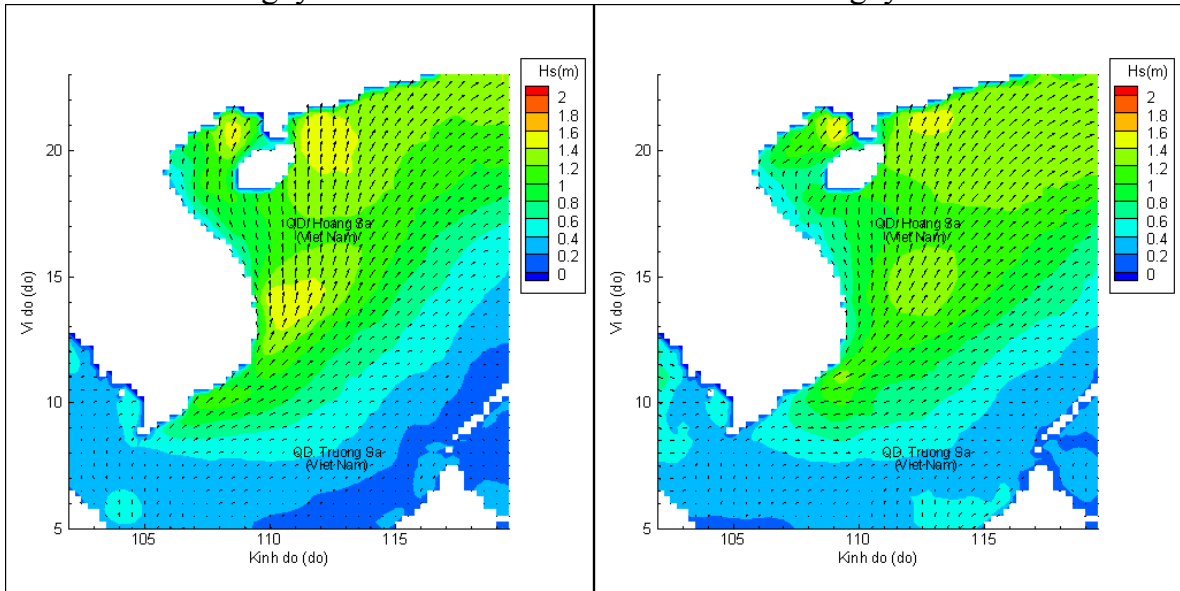


Phân bố độ cao sóng ven bờ và ngoài khơi biển Việt Nam



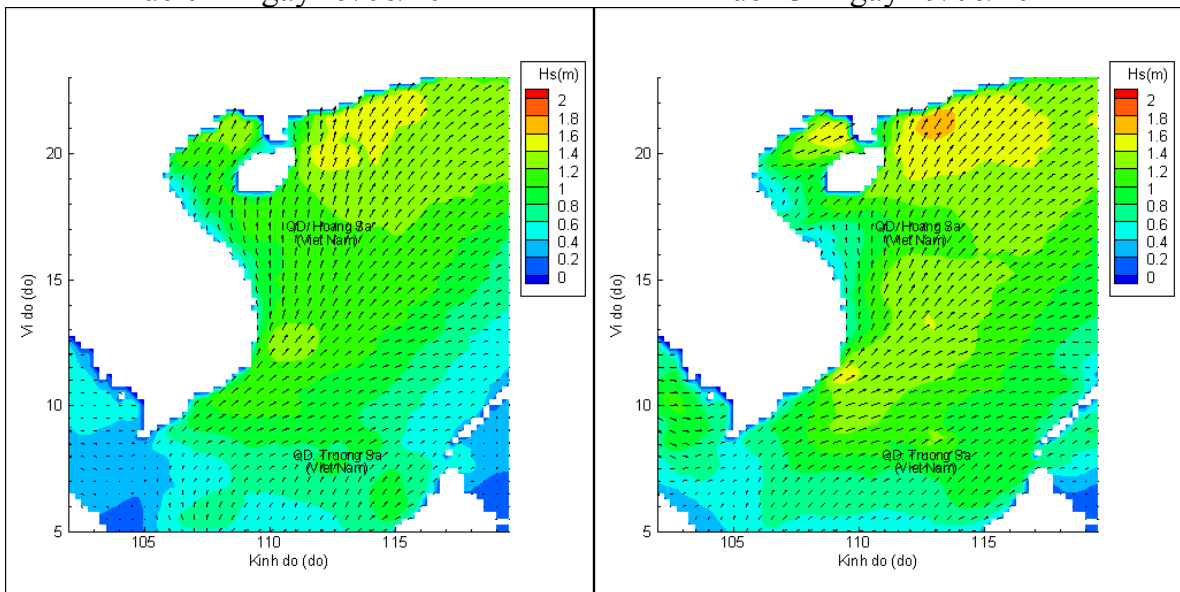
Lúc 13h ngày 18/06/2021

Lúc 19h ngày 18/06/2021



Lúc 01h ngày 19/06/2021

Lúc 13h ngày 19/06/2021



Lúc 01h ngày 20/06/2021

Lúc 13h ngày 20/06/2021