

BẢN TIN DỰ BÁO MỨC NƯỚC VÀ SÓNG BIỂN

(Lúc 13 giờ – ngày 19/06/2021)

Tỉnh/ TP	Huyện	Mức nước tổng cộng dự báo trong 48 giờ (cm)								
		19/06		20/06				21/06		
		13h	19h	1h	7h	13h	19h	1h	7h	13h
Quảng Ninh	Đầm Hà	-79	37	118	-15	-28	-12	34	16	30
	Cửa Ông	-77	11	106	3	-25	-14	21	18	39
TP. Hải Phòng	Hòn Dấu	-54	52	85	-8	-32	-14	20	10	39
	Bạch Long Vĩ	-74	44	88	-10	-29	-9	33	14	33
Thái Bình	Thái Thụy	-49	51	78	-6	-29	-17	18	8	42
Nam Định	Hải Hậu	-46	10	57	9	-27	-23	14	9	43
Ninh Bình	Kim Sơn	-19	-8	43	13	-24	-25	11	6	46
Thanh Hóa	Quảng Xương	-38	-7	39	14	-25	-29	7	6	43
Nghệ An	Diễn Châu	-92	21	39	14	-30	-23	1	7	34
	Hòn Ngư	-96	18	38	16	-31	-21	3	10	33
Hà Tĩnh	Thạch Hà	-94	17	35	22	-37	-13	1	16	24
Quảng Bình	Quảng Trạch	-50	28	21	38	-42	-3	-5	22	6
	Quảng Ninh	-39	24	10	39	-39	-1	-8	24	1
Quảng Trị	Gio Linh	-36	17	-3	37	-32	2	-13	26	-2
	Cồn Cỏ	-35	21	-2	36	-32	4	-11	27	-2
Thừa Thiên Huế	Hương Trà	-28	13	-14	34	-23	4	-15	27	-5
	Phú Lộc	-10	12	-23	33	-18	5	-17	29	-9
TP. Đà Nẵng	Sơn Trà	16	9	-27	33	-15	6	-17	30	-14
	Hoàng Sa	24	13	-20	29	-3	13	-5	41	-12
Quảng Nam	Tam Kỳ	17	10	-30	31	-13	8	-16	32	-19
	Cù Lao Chàm	15	11	-28	32	-12	8	-16	32	-15
Quảng Ngãi	TP. Quảng Ngãi	19	13	-30	31	-14	11	-13	36	-24
	Lý Sơn	20	12	-27	31	-10	11	-11	37	-20
Bình Định	Phú Mỹ	16	17	-24	30	-13	14	-7	36	-27
	Quy Nhơn	21	17	-26	28	-12	14	-8	35	-27
Phú Yên	Tp. Tuy Hòa	17	15	-23	31	-8	17	-2	41	-21
Khánh Hòa	TP. Nha Trang	24	20	-21	39	0	19	2	49	-10
	Trường Sa	24	15	-31	28	-4	7	-8	35	-12
Ninh Thuận	TP. PR-Tháp Chàm	19	17	-35	35	-7	11	-8	44	-16
Bình Thuận	TP. Phan Thiết	15	17	-50	33	3	-22	-5	15	-9
	Phú Quý	22	14	-37	34	-3	0	-10	35	-14
Bà Rịa Vũng Tàu	Vũng Tàu	67	-21	-26	-33	68	-93	51	-49	71
	Côn Đảo	51	-5	-24	-30	69	-73	27	-34	80
TPHCM	Cần Giờ	62	-22	-32	-41	70	-102	55	-56	69
Tiền Giang	Gò Công Tây	58	-22	-34	-41	69	-104	53	-59	71
Bến Tre	Ba Tri	53	-21	-36	-39	66	-102	44	-60	76
Trà Vinh	Duyên Hải	66	-21	-25	-41	81	-101	46	-58	92
Sóc Trăng	Tân Phú	59	-13	-21	-51	86	-92	38	-58	96
Bạc Liêu	TP. Bạc Liêu	64	-18	-17	-70	88	-80	19	-59	91
Cà Mau	Năm Căn	56	0	-22	-66	76	-53	-11	-49	72
	Trần Văn Thời	-8	12	-9	-22	23	4	-26	-20	47
Kiên Giang	Rạch Giá	-11	14	10	-2	0	34	4	7	37
	Phú Quốc	-16	4	11	-19	-9	19	-14	-20	12
	Thổ Chu	-14	1	0	-16	-1	9	-21	-9	10

Vùng Biển	Độ cao sóng biển dự báo trong 48 giờ		
	Độ cao sóng lớn nhất (m)	Hướng thịnh hành	Ghi chú
Bắc vịnh Bắc Bộ	0.3 - 2.1	Tây Nam, Nam	Cảnh báo
Nam vịnh Bắc Bộ	0.4 - 1.3	Nam, Tây Nam	
Quảng Trị đến Quảng Ngãi	0.4 - 1.6	Nam, Đông Nam	
Bình Định đến Ninh Thuận	1.0 - 2.4	Nam, Tây Nam	Cảnh báo
Bình Thuận đến Cà Mau	0.3 - 2.1	Tây Nam, Tây	Cảnh báo
Cà Mau đến Kiên Giang	0.3 - 1.6	Tây, Tây Nam	
Quần đảo Hoàng Sa	1.4 - 1.6	Nam	
Quần đảo Trường Sa	1.5 - 2.0	Nam, Tây Nam	Cảnh báo
Bắc Biển Đông	1.2 - 1.7	Tây Nam, Nam	
Giữa Biển Đông	1.0 - 2.2	Tây Nam, Tây	Cảnh báo
Nam Biển Đông	0.6 - 2.1	Tây Nam, Tây	Cảnh báo

Tin phát lúc: 13 giờ 00

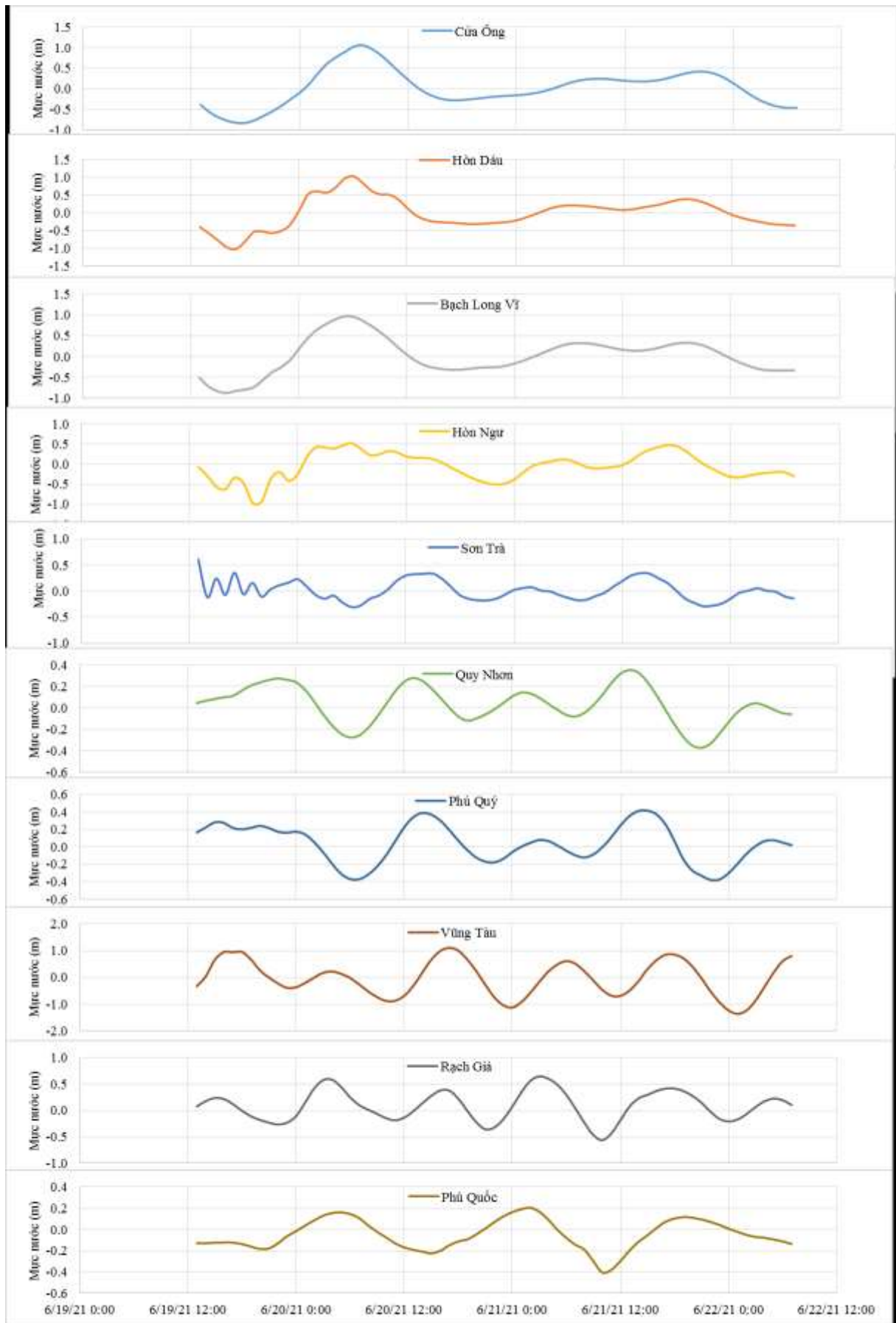
Thời điểm phát tin dự báo tiếp theo: 13 giờ 00 ngày 20/06/2021

Người xây dựng bản tin: Nguyễn Thị Lan

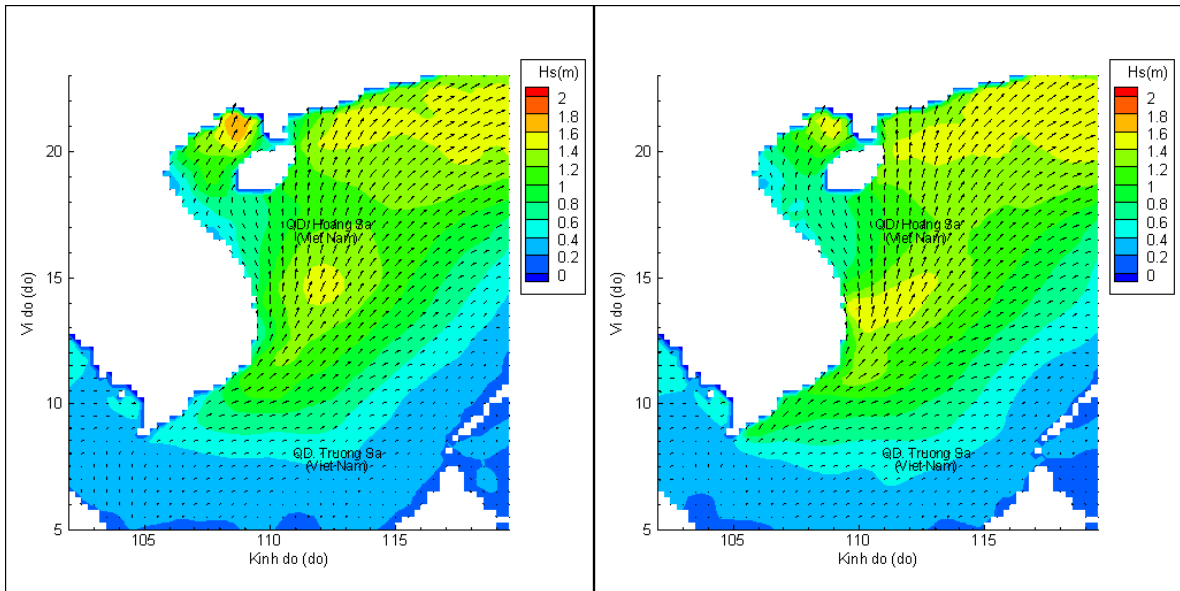
Người soát bản tin: Lê Quốc Huy

Biến trình mực nước tổng cộng tại 10 trạm Hải vãn

(Cửa Ông, Hòn Dấu, Bạch Long Vĩ, Hòn Ngur, Sơn Trà, Quy Nhơn, Phú Quý, Vũng Tàu, Rạch Giá, Phú Quốc)

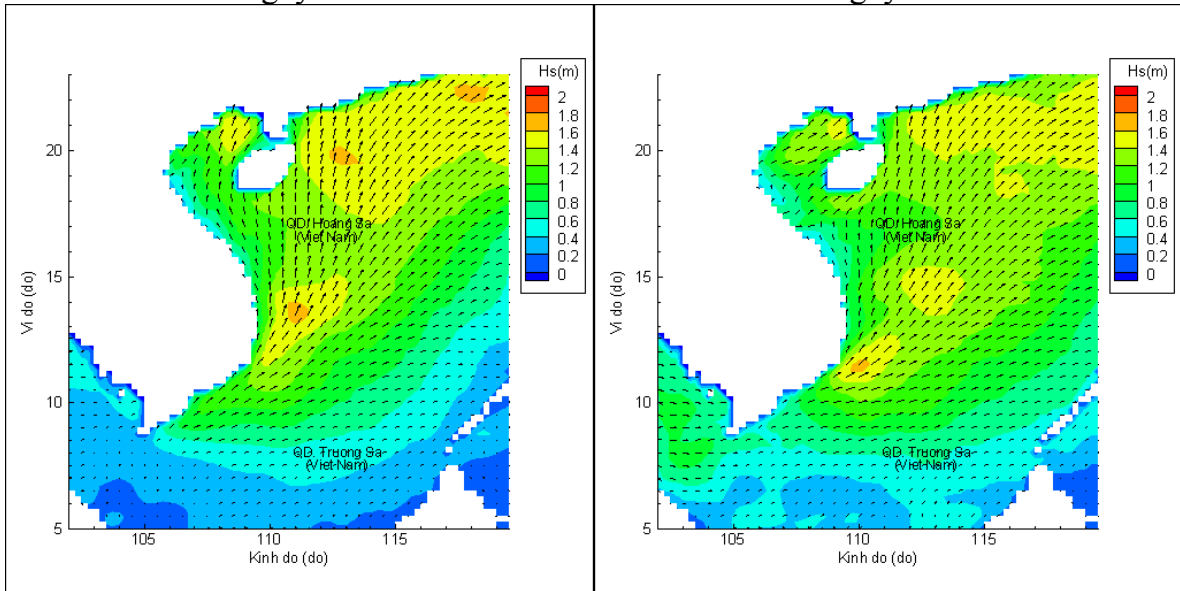


Phân bố độ cao sóng ven bờ và ngoài khơi biển Việt Nam



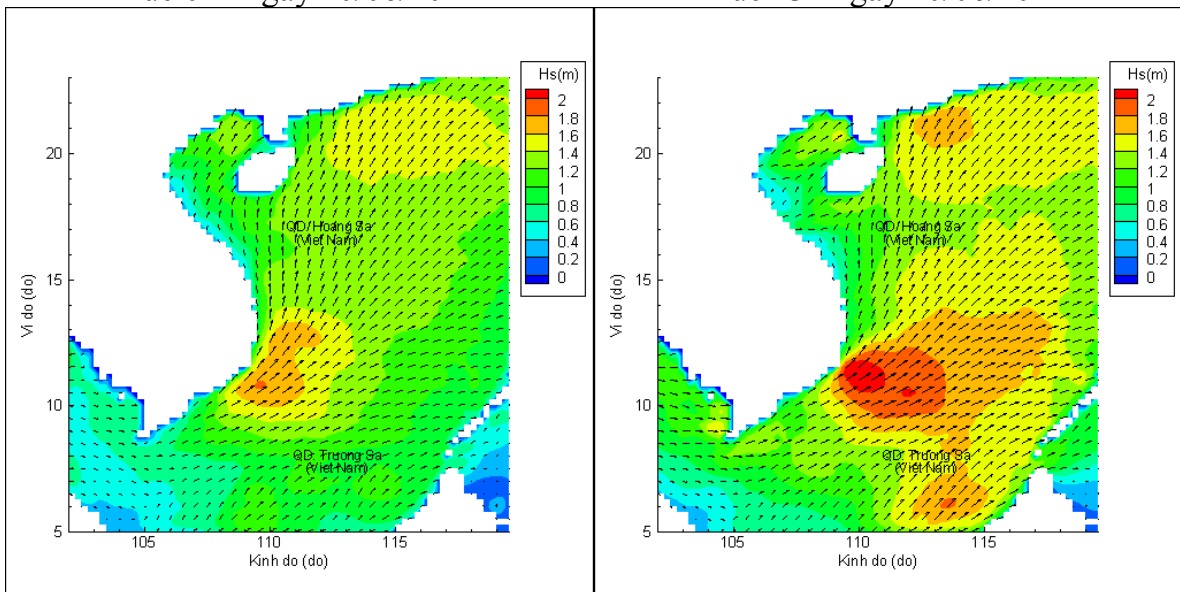
Lúc 13h ngày 19/06/2021

Lúc 19h ngày 19/06/2021



Lúc 01h ngày 20/06/2021

Lúc 13h ngày 20/06/2021



Lúc 01h ngày 21/06/2021

Lúc 13h ngày 21/06/2021