

BẢN TIN DỰ BÁO MỨC NƯỚC VÀ SÓNG BIỂN

(Lúc 13 giờ – ngày 21/06/2021)

Tỉnh/ TP	Huyện	Mức nước tổng cộng dự báo trong 48 giờ (cm)								
		21/06		22/06				23/06		
		13h	19h	1h	7h	13h	19h	1h	7h	13h
Quảng Ninh	Đầm Hà	7	35	-2	5	53	47	-80	-13	92
	Cửa Ông	15	1	4	2	70	31	-69	-31	110
TP. Hải Phòng	Hòn Dấu	48	36	7	-25	71	21	-46	-52	118
	Bạch Long Vĩ	15	15	2	-9	64	16	-57	-28	108
Thái Bình	Thái Thụy	53	32	8	-29	74	14	-39	-56	122
Nam Định	Hải Hậu	56	-18	2	-19	81	-3	-31	-62	127
Ninh Bình	Kim Sơn	86	-40	-5	-19	87	-8	-28	-67	130
Thanh Hóa	Quảng Xương	66	-35	-3	-22	83	-14	-24	-68	128
Nghệ An	Diễn Châu	-3	-2	7	-26	73	-15	-17	-63	118
	Hòn Ngư	-6	-6	8	-24	69	-15	-16	-60	114
Hà Tĩnh	Thạch Hà	-11	-5	9	-17	54	-11	-12	-51	100
Quảng Bình	Quảng Trạch	11	7	4	5	29	-11	-7	-31	72
	Quảng Ninh	8	3	4	12	19	-14	-1	-19	58
Quảng Trị	Gio Linh	-3	-1	-2	18	14	-17	1	-8	47
	Cồn Cỏ	-3	0	-2	19	15	-19	0	-5	50
Thừa Thiên Huế	Hương Trà	-14	-2	-5	24	6	-19	3	7	32
	Phú Lộc	-12	-1	-7	31	-2	-19	6	20	17
TP. Đà Nẵng	Sơn Trà	1	0	-7	37	-12	-19	8	32	4
	Hoàng Sa	-9	0	-2	55	-18	-20	8	66	-5
Quảng Nam	Tam Kỳ	-8	0	-6	44	-22	-22	10	46	-9
	Cù Lao Chàm	-8	1	-6	41	-17	-20	9	42	-3
Quảng Ngãi	TP. Quảng Ngãi	-15	0	-5	49	-27	-25	12	55	-14
	Lý Sơn	-12	1	-4	51	-24	-22	11	57	-11
Bình Định	Phú Mỹ	-19	0	-1	54	-31	-26	14	63	-17
	Quy Nhơn	-18	1	-2	55	-27	-29	8	64	-17
Phú Yên	Tp. Tuy Hòa	-10	7	7	64	-18	-19	20	72	-3
Khánh Hòa	TP. Nha Trang	-14	-3	0	56	-19	-27	13	66	-4
	Trường Sa	-8	-10	-1	48	-14	-39	14	55	1
Ninh Thuận	TP. PR-Tháp Chàm	-12	-12	-6	52	-18	-39	12	58	1
Bình Thuận	TP. Phan Thiết	19	-59	24	14	34	-103	48	11	51
	Phú Quý	-3	-20	1	45	-5	-52	17	49	10
Bà Rịa Vũng Tàu	Vũng Tàu	115	-145	77	-54	99	-180	82	-26	118
	Côn Đảo	87	-118	49	-31	97	-163	44	-2	112
TPHCM	Cần Giờ	114	-150	75	-67	101	-186	79	-32	122
Tiền Giang	Gò Công Tây	111	-154	76	-70	104	-191	82	-36	125
Bến Tre	Ba Tri	107	-153	72	-65	103	-195	74	-34	125
Trà Vinh	Duyên Hải	118	-151	73	-56	112	-198	69	-22	126
Sóc Trăng	Tân Phú	101	-130	57	-51	104	-176	42	-13	116
Bạc Liêu	TP. Bạc Liêu	86	-107	15	-35	95	-129	-12	14	87
Cà Mau	Năm Căn	70	-65	-21	-27	77	-82	-53	26	74
	Trần Văn Thời	24	-33	-2	-25	59	-27	-30	-15	73
Kiên Giang	Rạch Giá	27	-18	25	-14	29	8	10	-40	80
	Phú Quốc	3	1	-4	-35	6	23	-23	-36	19
	Thổ Chu	-3	-2	-10	-24	12	9	-25	-22	18

Vùng Biển	Độ cao sóng biển dự báo trong 48 giờ		
	Độ cao sóng lớn nhất (m)	Hướng thịnh hành	Ghi chú
Bắc vịnh Bắc Bộ	0.3 - 1.6	Nam, Tây Nam	
Nam vịnh Bắc Bộ	0.3 - 1.3	Nam, Tây Nam	
Quảng Trị đến Quảng Ngãi	0.4 - 1.8	Nam, Đông Nam	
Bình Định đến Ninh Thuận	1.3 - 2.5	Nam, Tây Nam	Cảnh báo
Bình Thuận đến Cà Mau	0.3 - 2.0	Tây Nam, Tây	Cảnh báo
Cà Mau đến Kiên Giang	0.3 - 1.6	Tây, Tây Bắc	
Quần đảo Hoàng Sa	1.6 - 1.9	Nam	
Quần đảo Trường Sa	1.0 - 1.8	Tây Nam, Tây	
Bắc Biển Đông	1.4 - 1.9	Tây Nam, Nam	
Giữa Biển Đông	0.8 - 2.3	Tây Nam	Cảnh báo
Nam Biển Đông	0.4 - 1.8	Tây, Tây Nam	

Tin phát lúc: 13 giờ 00

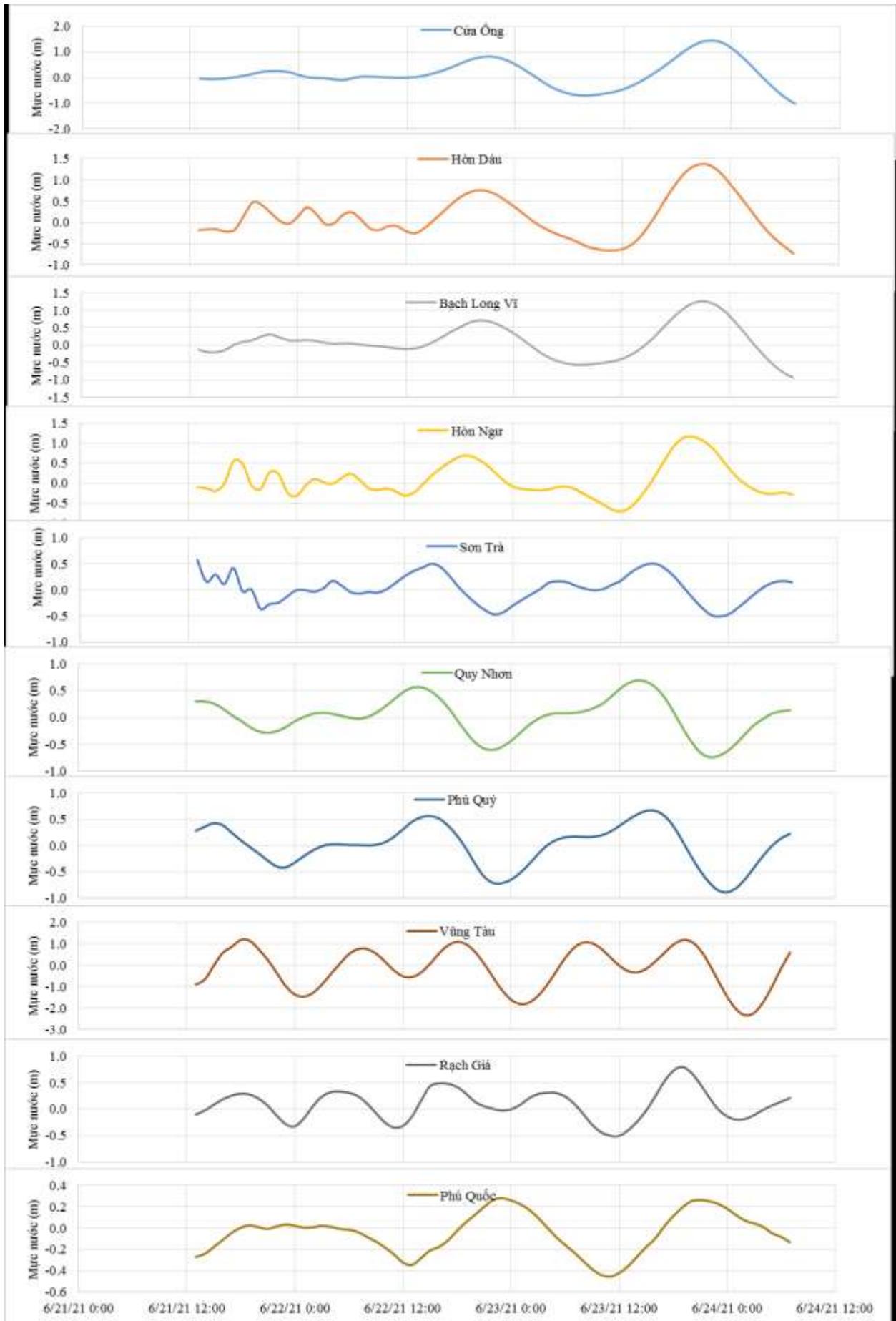
Thời điểm phát tin dự báo tiếp theo: 13 giờ 00 ngày 22/06/2021

Người xây dựng bản tin: Nguyễn Hồng Hạnh

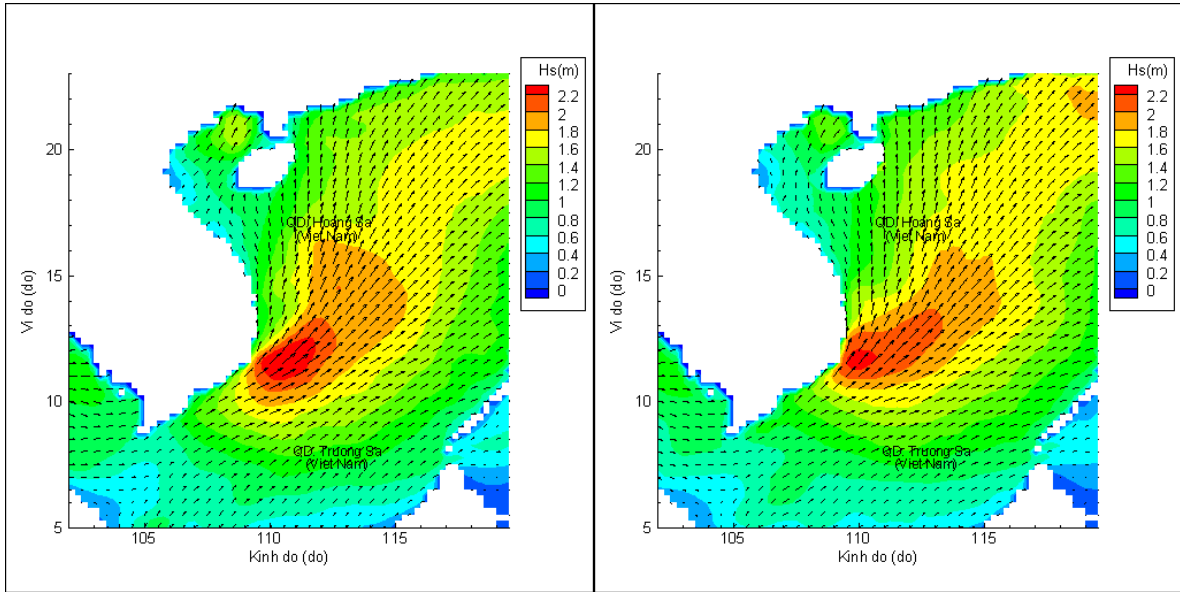
Người soát bản tin: Lê Quốc Huy

Biến trình mực nước tổng cộng tại 10 trạm Hải văn

(Cửa Ông, Hòn Dấu, Bạch Long Vĩ, Hòn Ngự, Sơn Trà, Quy Nhơn, Phú Quý, Vũng Tàu, Rạch Giá, Phú Quốc)

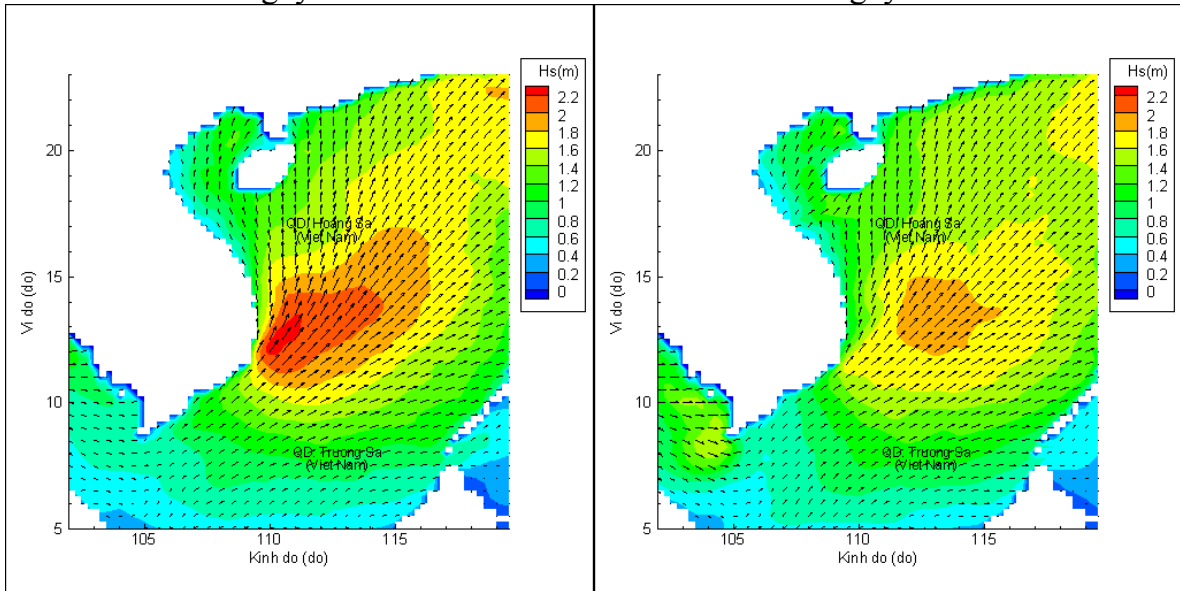


Phân bố độ cao sóng ven bờ và ngoài khơi biển Việt Nam



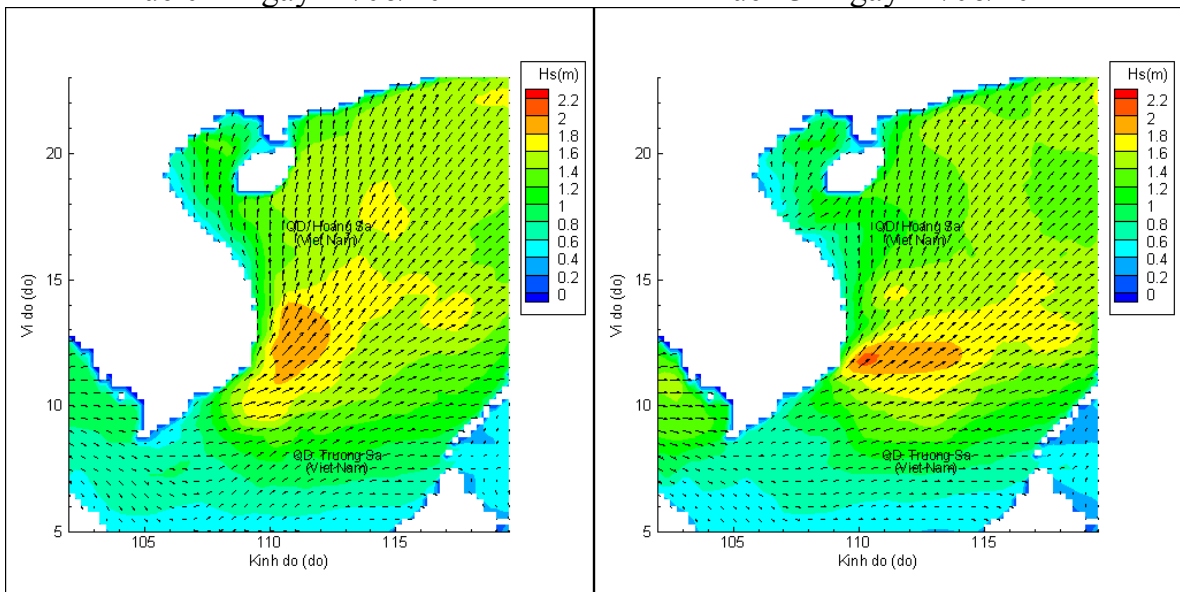
Lúc 13h ngày 21/06/2021

Lúc 19h ngày 21/06/2021



Lúc 01h ngày 22/06/2021

Lúc 13h ngày 22/06/2021



Lúc 01h ngày 23/06/2021

Lúc 13h ngày 23/06/2021