

BẢN TIN DỰ BÁO MỨC NƯỚC VÀ SÓNG BIỂN

(Lúc 13 giờ – ngày 27/06/2021)

Tỉnh/ TP	Huyện	Mức nước tổng cộng dự báo trong 48 giờ (cm)								
		27/06		28/06				29/06		
		13h	19h	1h	7h	13h	19h	1h	7h	13h
Quảng Ninh	Đầm Hà	-200	-6	272	34	-203	-51	229	95	-166
	Cửa Ông	-199	-5	250	34	-182	-55	215	77	-145
TP. Hải Phòng	Hòn Dấu	-193	-3	224	29	-173	-62	200	67	-127
	Bạch Long Vĩ	-174	22	228	6	-168	-34	205	53	-132
Thái Bình	Thái Thụy	-185	-4	213	25	-162	-63	191	59	-116
Nam Định	Hải Hậu	-173	-1	189	23	-146	-65	173	46	-99
Ninh Bình	Kim Sơn	-167	-3	183	21	-138	-67	169	43	-93
Thanh Hóa	Quảng Xương	-162	-9	173	19	-130	-73	158	38	-85
Nghệ An	Diễn Châu	-149	-14	150	21	-111	-72	137	35	-68
	Hòn Ngư	-144	-13	147	22	-109	-69	134	36	-65
Hà Tĩnh	Thạch Hà	-133	-10	128	29	-101	-61	116	41	-58
Quảng Bình	Quảng Trạch	-113	8	73	37	-86	-34	69	44	-49
	Quảng Ninh	-89	19	39	32	-66	-17	38	37	-35
Quảng Trị	Gio Linh	-63	31	10	23	-46	2	12	24	-22
	Cồn Cỏ	-64	39	13	19	-48	10	17	22	-25
Thừa Thiên Huế	Hương Trà	-34	39	-19	14	-22	21	-14	12	-7
	Phú Lộc	-10	43	-44	7	-1	35	-35	2	7
TP. Đà Nẵng	Sơn Trà	13	47	-61	0	15	45	-51	-4	19
	Hoàng Sa	42	73	-75	-20	32	80	-60	-22	21
Quảng Nam	Tam Kỳ	32	55	-81	-7	28	59	-65	-14	26
	Cù Lao Chàm	26	54	-73	-4	25	56	-59	-10	24
Quảng Ngãi	TP. Quảng Ngãi	38	67	-89	-12	30	71	-73	-19	24
	Lý Sơn	39	66	-85	-12	32	72	-68	-18	26
Bình Định	Phú Mỹ	40	73	-88	-14	31	78	-71	-21	21
	Quy Nhơn	42	79	-87	-15	29	84	-69	-18	21
Phú Yên	Tp. Tuy Hòa	39	75	-90	-21	27	77	-74	-25	12
Khánh Hòa	TP. Nha Trang	46	88	-80	-12	41	94	-63	-18	28
	Trường Sa	47	83	-88	-32	38	86	-65	-40	29
Ninh Thuận	TP. PR-Tháp Chàm	37	86	-95	-20	36	93	-71	-26	29
Bình Thuận	TP. Phan Thiết	51	96	-101	-60	60	78	-60	-85	67
	Phú Quý	45	87	-97	-32	42	87	-72	-43	35
Bà Rịa Vũng Tàu	Vũng Tàu	128	53	-15	-184	140	27	30	-204	134
	Côn Đảo	119	57	6	-195	123	40	48	-205	113
TPHCM	Cần Giờ	135	46	0	-196	148	16	45	-217	142
Tiền Giang	Gò Công Tây	136	43	4	-202	152	11	50	-224	148
Bến Tre	Ba Tri	138	37	8	-213	155	8	54	-234	149
Trà Vinh	Duyên Hải	148	35	21	-229	159	11	66	-243	149
Sóc Trăng	Tân Phú	150	26	50	-244	155	8	85	-247	137
Bạc Liêu	TP. Bạc Liêu	140	26	81	-250	123	19	98	-234	93
Cà Mau	Năm Căn	88	47	75	-206	62	45	84	-185	38
	Trần Văn Thời	10	35	39	-78	2	18	56	-77	7
Kiên Giang	Rạch Giá	-14	19	31	-10	-14	0	47	-16	2
	Phú Quốc	-27	-4	31	8	-34	-15	29	11	-26
	Thổ Chu	-17	3	17	3	-24	-6	17	4	-16

Vùng Biển	Độ cao sóng biển dự báo trong 48 giờ		
	Độ cao sóng lớn nhất (m)	Hướng thịnh hành	Ghi chú
Bắc vịnh Bắc Bộ	0.3 - 2.5	Tây Nam, Nam	Cảnh báo
Nam vịnh Bắc Bộ	0.5 - 1.6	Nam, Tây Nam	
Quảng Trị đến Quảng Ngãi	0.6 - 1.7	Nam, Đông Nam	
Bình Định đến Ninh Thuận	0.8 - 1.6	Nam, Tây Nam	
Bình Thuận đến Cà Mau	0.3 - 1.0	Tây Nam	
Cà Mau đến Kiên Giang	0.3 - 0.6	Tây Nam, Tây, Nam	
Quần đảo Hoàng Sa	1.5 - 1.7	Nam, Tây Nam	
Quần đảo Trường Sa	0.3 - 0.5	Tây Nam, Tây	
Bắc Biển Đông	0.6 - 2.0	Tây Nam	Cảnh báo
Giữa Biển Đông	0.3 - 1.5	Tây Nam, Tây	
Nam Biển Đông	0.3 - 0.6	Tây, Tây Nam	

Tin phát lúc: 13 giờ 00

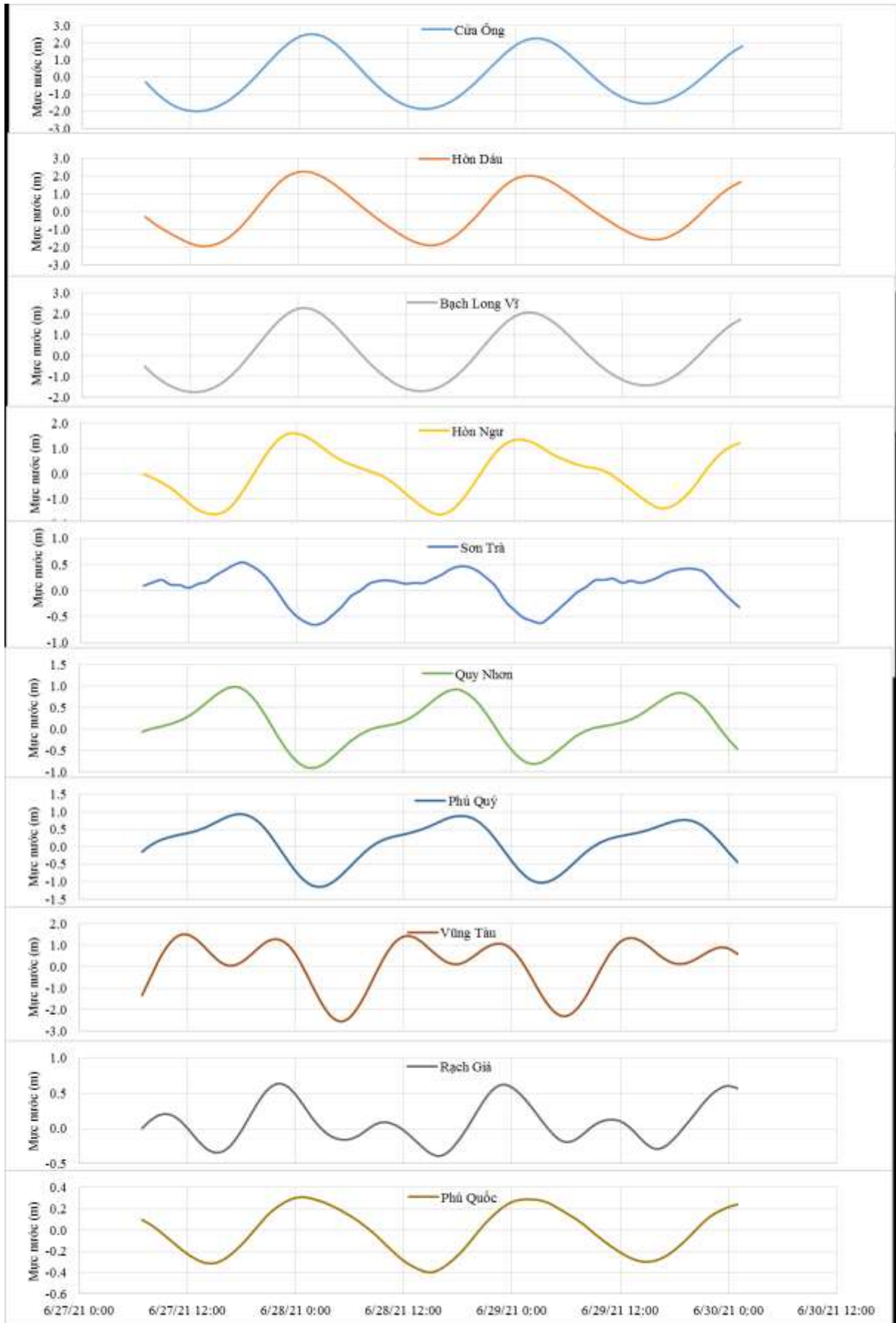
Thời điểm phát tin dự báo tiếp theo: 13 giờ 00 ngày 28/06/2021

Người xây dựng bản tin: Đặng Linh Chi

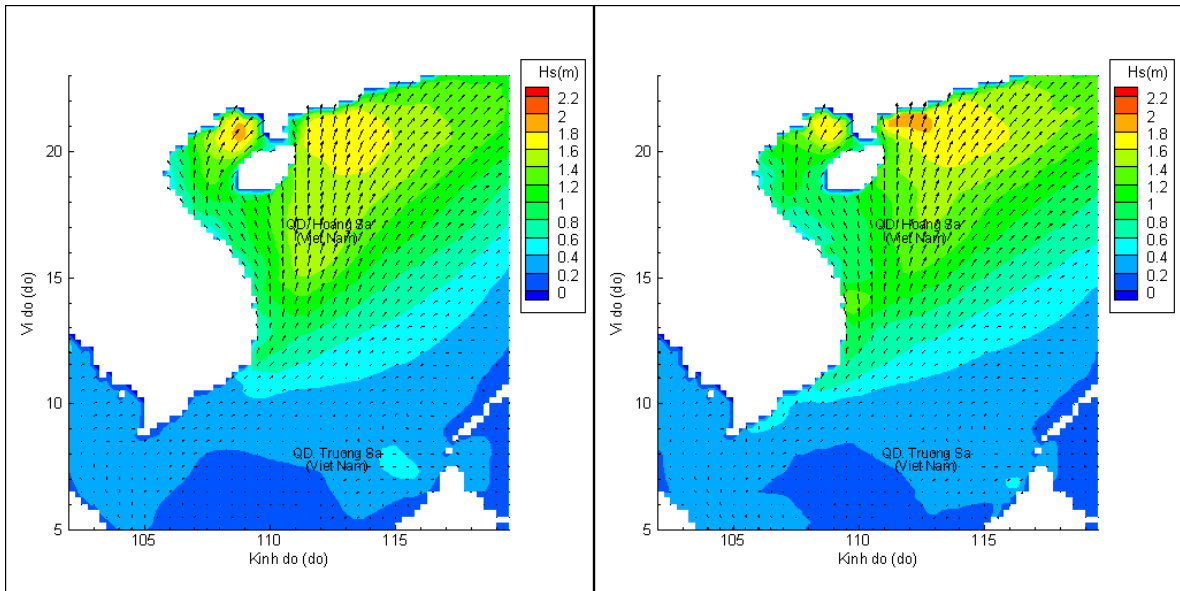
Người soát bản tin: Lê Quốc Huy

Biến trình mực nước tổng cộng tại 10 trạm Hải văn

(Cửa Ông, Hòn Dấu, Bạch Long Vĩ, Hòn Ngự, Sơn Trà, Quy Nhơn, Phú Quý, Vũng Tàu, Rạch Giá, Phú Quốc)

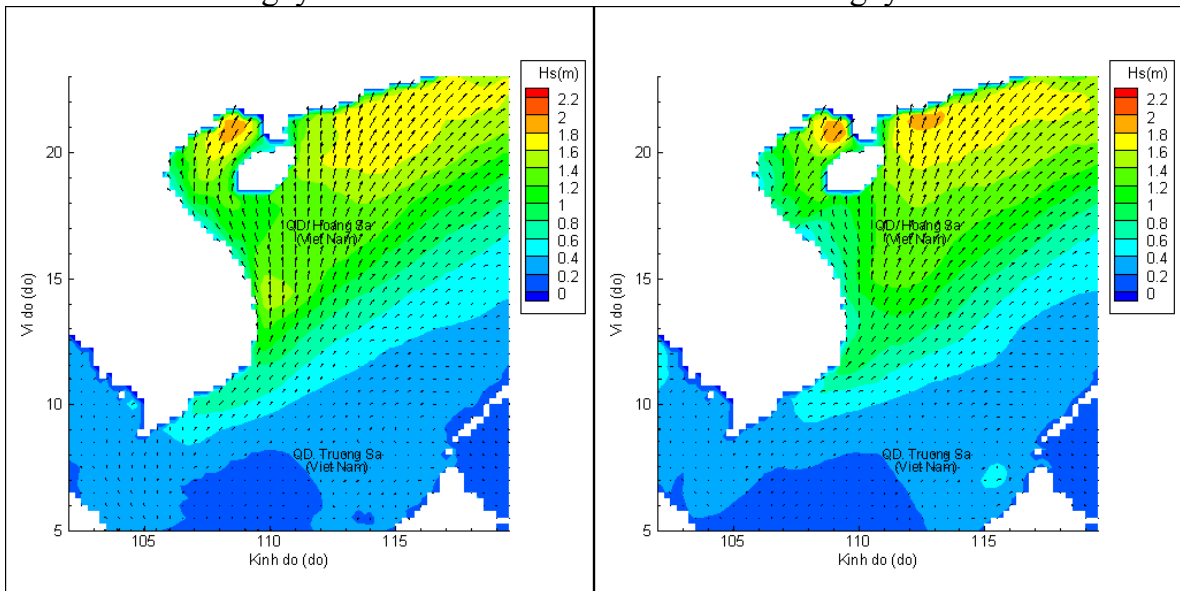


Phân bố độ cao sóng ven bờ và ngoài khơi biển Việt Nam



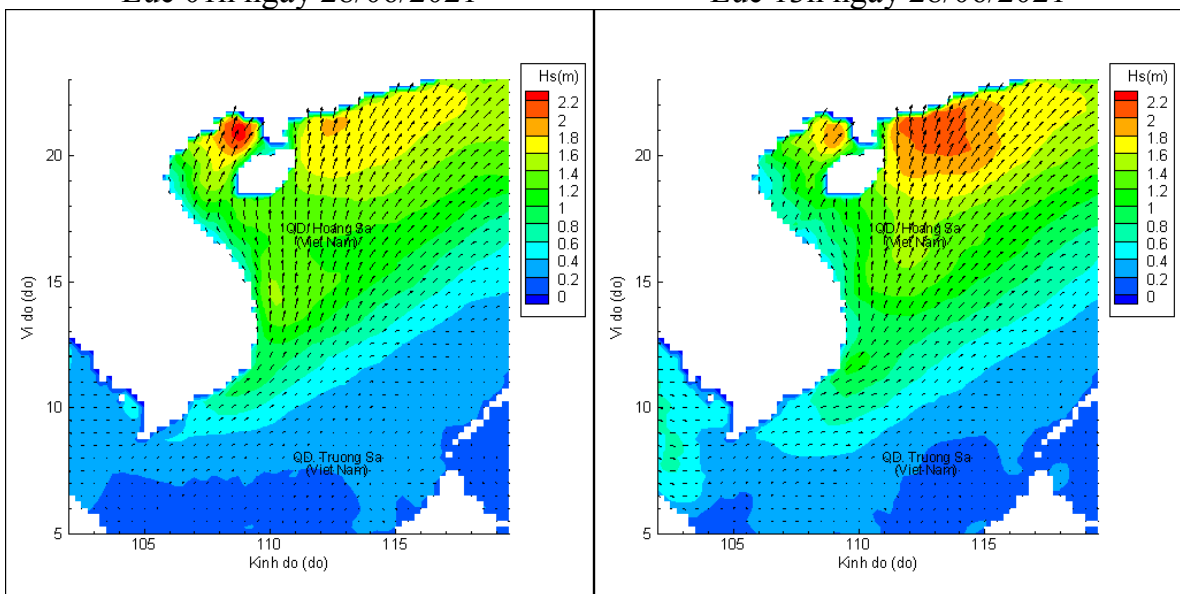
Lúc 13h ngày 27/06/2021

Lúc 19h ngày 27/06/2021



Lúc 01h ngày 28/06/2021

Lúc 13h ngày 28/06/2021



Lúc 01h ngày 29/06/2021

Lúc 13h ngày 29/06/2021