

BẢN TIN DỰ BÁO MỨC NƯỚC VÀ SÓNG BIỂN

(Lúc 13 giờ – ngày 30/06/2021)

Tỉnh/ TP	Huyện	Mức nước tổng cộng dự báo trong 48 giờ (cm)								
		30/06		01/07				02/07		
		13h	19h	1h	7h	13h	19h	1h	7h	13h
Quảng Ninh	Đầm Hà	-146	-72	143	133	-108	-69	82	131	-65
	Cửa Ông	-129	-79	139	118	-83	-78	78	107	-39
TP. Hải Phòng	Hòn Dấu	-105	-90	135	93	-70	-88	80	88	-28
	Bạch Long Vĩ	-114	-63	138	87	-82	-73	86	88	-39
Thái Bình	Thái Thụy	-94	-89	132	82	-61	-87	77	79	-22
Nam Định	Hải Hậu	-76	-87	123	67	-43	-88	73	62	-8
Ninh Bình	Kim Sơn	-71	-86	120	63	-37	-85	71	56	-2
Thanh Hóa	Quảng Xương	-65	-87	112	56	-32	-89	65	49	2
Nghệ An	Diễn Châu	-51	-85	97	47	-19	-90	56	38	10
	Hòn Ngư	-49	-83	95	45	-18	-88	55	37	12
Hà Tĩnh	Thạch Hà	-43	-78	85	41	-11	-85	51	33	16
Quảng Bình	Quảng Trạch	-36	-57	58	31	-6	-67	38	19	21
	Quảng Ninh	-25	-39	40	20	1	-51	28	9	25
Quảng Trị	Gio Linh	-15	-20	25	7	6	-32	19	-3	26
	Cồn Cỏ	-18	-15	29	7	4	-29	23	-2	24
Thừa Thiên Huế	Hương Trà	-5	1	7	-2	12	-11	6	-10	26
	Phú Lộc	4	17	-9	-11	18	5	-4	-15	27
TP. Đà Nẵng	Sơn Trà	12	31	-20	-17	21	16	-12	-18	26
	Hoàng Sa	12	65	-26	-25	11	45	-14	-23	14
Quảng Nam	Tam Kỳ	17	47	-31	-24	20	31	-19	-23	24
	Cù Lao Chàm	16	43	-27	-22	21	28	-15	-21	25
Quảng Ngãi	TP. Quảng Ngãi	17	56	-32	-29	16	37	-19	-27	19
	Lý Sơn	16	58	-30	-27	17	39	-17	-24	19
Bình Định	Phú Mỹ	14	60	-30	-28	15	40	-16	-26	20
	Quy Nhơn	14	62	-29	-29	16	44	-12	-25	20
Phú Yên	Tp. Tuy Hòa	11	60	-29	-28	16	43	-14	-26	20
Khánh Hòa	TP. Nha Trang	23	72	-19	-26	24	47	-9	-21	30
	Trường Sa	19	64	-20	-42	18	45	-7	-31	22
Ninh Thuận	TP. PR-Tháp Chàm	20	64	-26	-39	25	44	-9	-31	31
Bình Thuận	TP. Phan Thiết	62	37	5	-100	55	17	14	-78	52
	Phú Quý	28	62	-22	-51	27	42	-8	-41	30
Bà Rịa Vũng Tàu	Vũng Tàu	107	8	61	-161	76	14	38	-110	44
	Côn Đảo	87	16	69	-155	60	20	45	-106	38
TPHCM	Cần Giờ	113	-2	69	-167	81	10	44	-116	44
Tiền Giang	Gò Công Tây	120	-10	75	-174	86	3	50	-122	49
Bến Tre	Ba Tri	120	-17	79	-182	86	-2	52	-126	52
Trà Vinh	Duyên Hải	116	-8	83	-181	79	7	51	-123	45
Sóc Trăng	Tân Phú	102	-1	88	-172	61	17	50	-114	29
Bạc Liêu	TP. Bạc Liêu	55	25	79	-143	17	43	40	-92	-5
Cà Mau	Năm Căn	10	44	63	-107	-16	52	34	-71	-24
	Trần Văn Thời	14	1	53	-57	0	4	44	-45	2
Kiên Giang	Rạch Giá	24	-17	51	-23	17	-24	50	-19	10
	Phú Quốc	-9	-14	19	8	-17	-13	18	1	-10
	Thổ Chu	-4	-6	10	1	-11	-5	9	-3	-4

Vùng Biển	Độ cao sóng biển dự báo trong 48 giờ		
	Độ cao sóng lớn nhất (m)	Hướng thịnh hành	Ghi chú
Bắc vịnh Bắc Bộ	0.3 - 2.0	Nam, Tây Nam	Cảnh báo
Nam vịnh Bắc Bộ	0.6 - 1.5	Nam, Đông Nam	
Quảng Trị đến Quảng Ngãi	0.6 - 1.7	Nam, Đông Nam	
Bình Định đến Ninh Thuận	1.0 - 1.6	Nam, Tây Nam	
Bình Thuận đến Cà Mau	0.3 - 1.2	Tây Nam	
Cà Mau đến Kiên Giang	0.3 - 0.9	Tây	
Quần đảo Hoàng Sa	1.8 - 2.1	Nam	Cảnh báo
Quần đảo Trường Sa	0.3 - 0.6	Tây	
Bắc Biển Đông	0.6 - 2.1	Tây Nam, Nam	Cảnh báo
Giữa Biển Đông	0.3 - 1.5	Tây Nam, Tây	
Nam Biển Đông	0.3 - 0.8	Tây, Tây Nam	

Tin phát lúc: 13 giờ 00

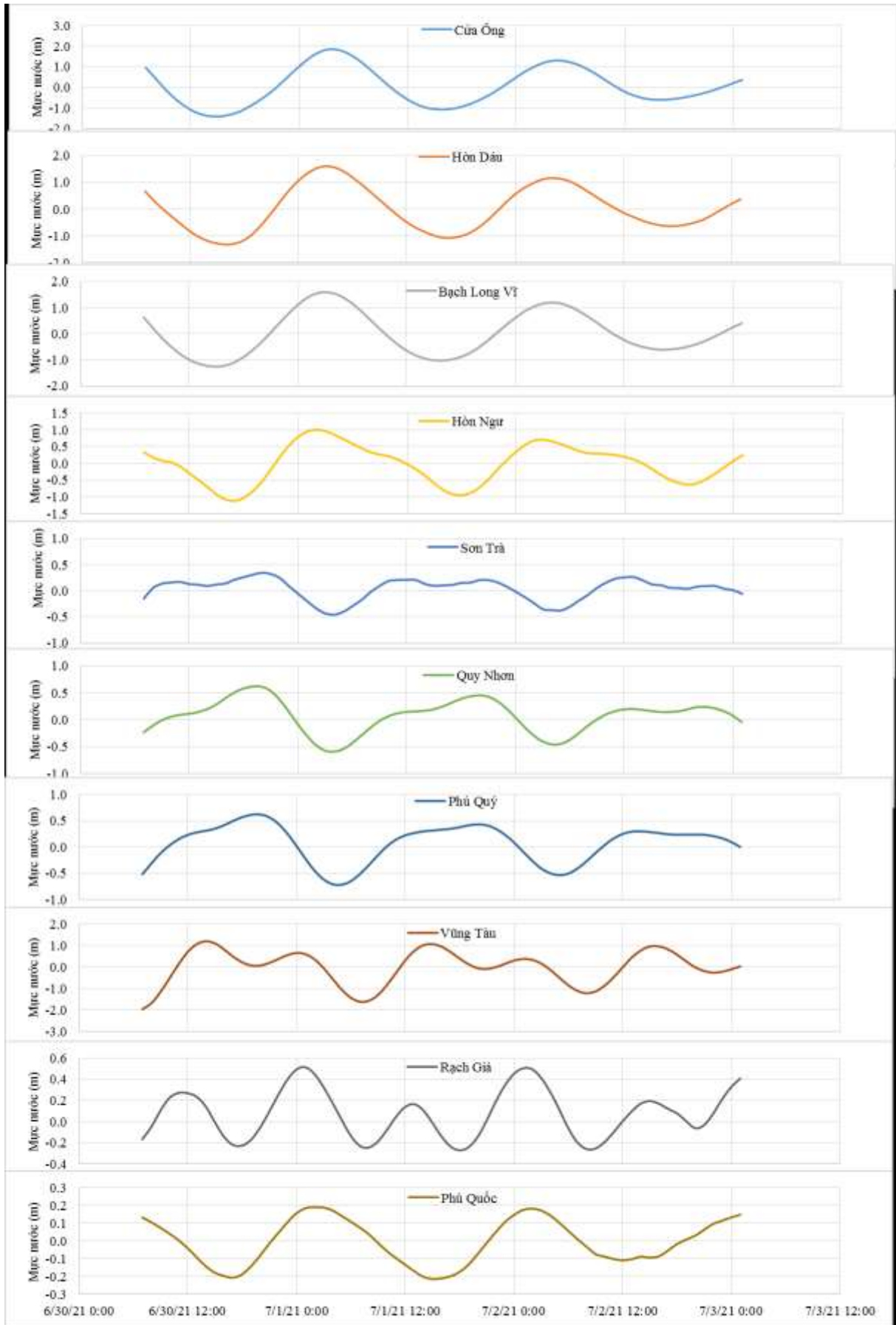
Thời điểm phát tin dự báo tiếp theo: 13 giờ 00 ngày 01/07/2021

Người xây dựng bản tin: Nguyễn Hồng Hạnh

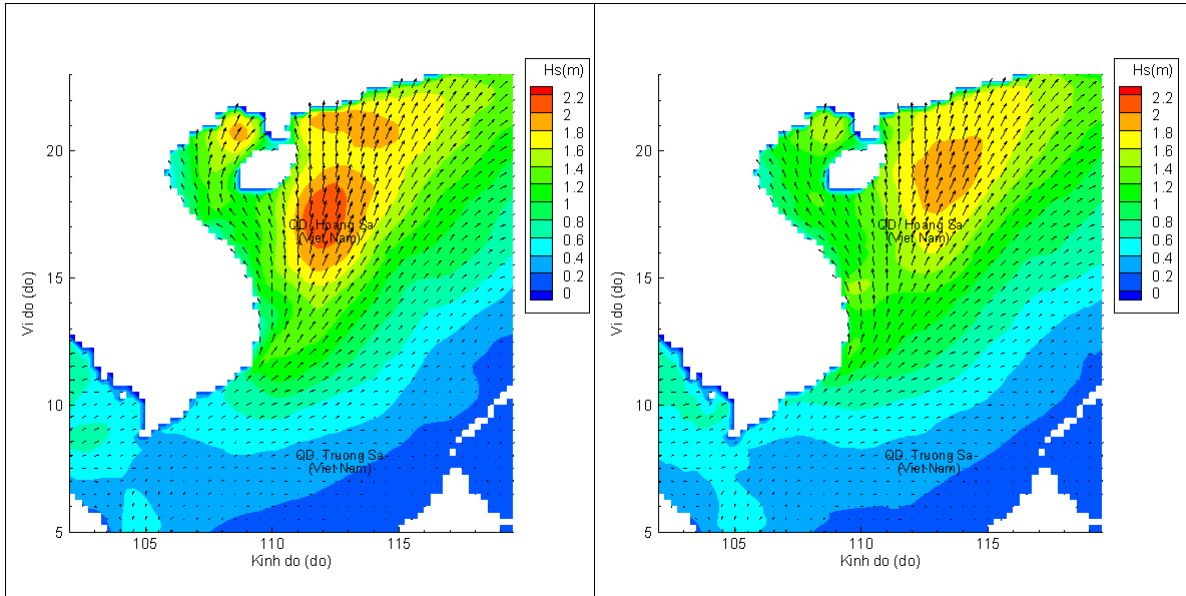
Người soát bản tin: Lê Quốc Huy

Biến trình mực nước tổng cộng tại 10 trạm Hải văn

(Cửa Ông, Hòn Dấu, Bạch Long Vĩ, Hòn Ngự, Sơn Trà, Quy Nhơn, Phú Quý, Vũng Tàu, Rạch Giá, Phú Quốc)

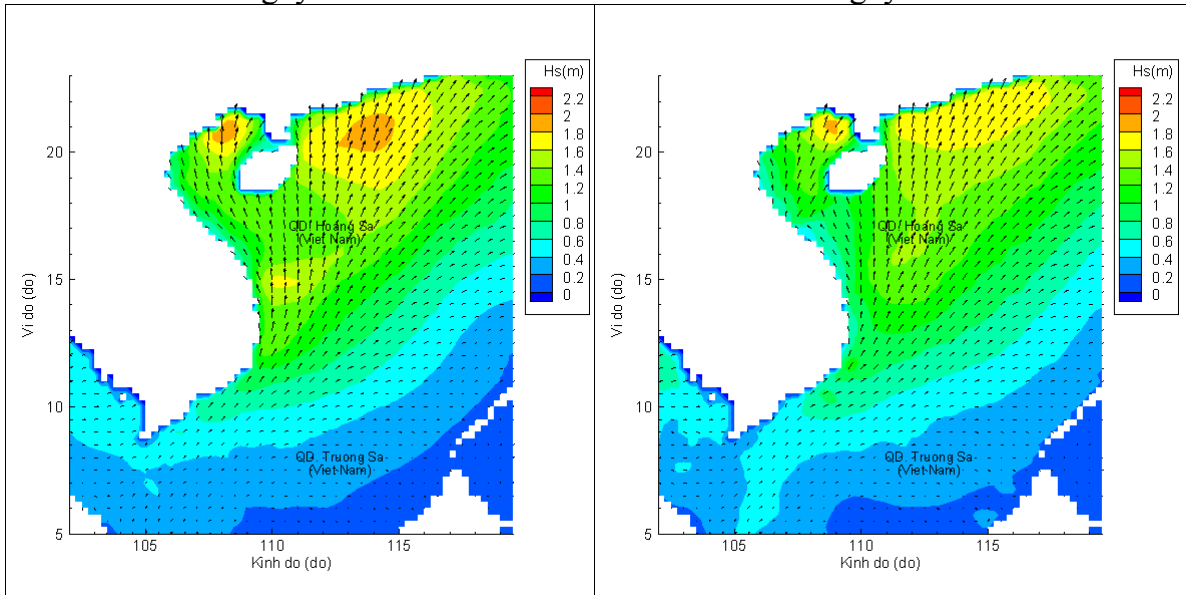


Phân bố độ cao sóng ven bờ và ngoài khơi biển Việt Nam



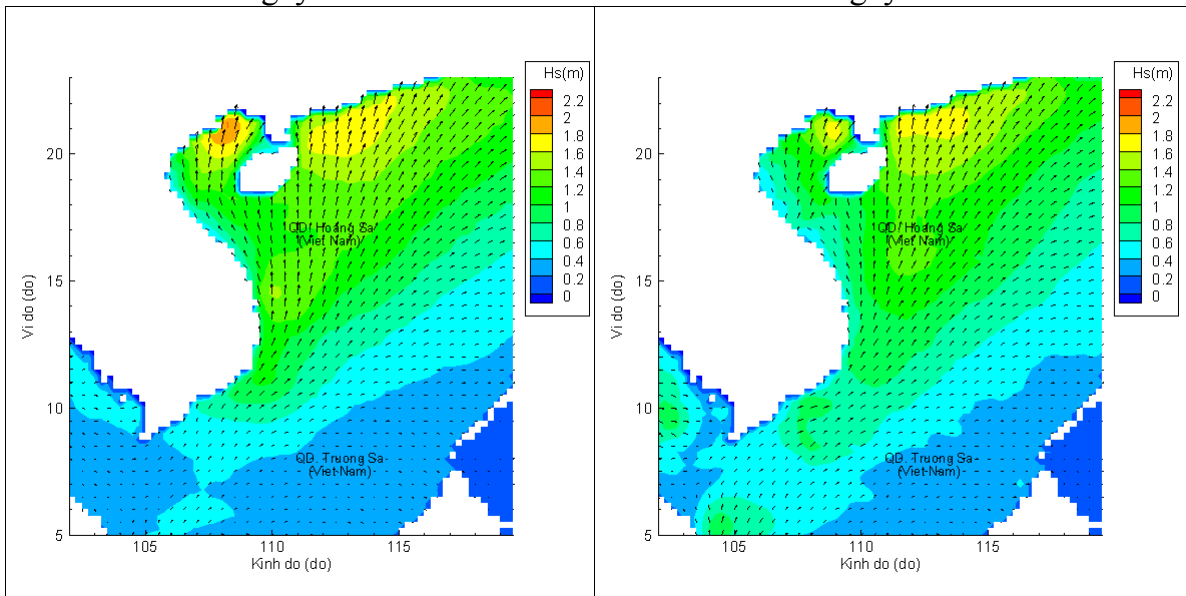
Lúc 13h ngày 30/06/2021

Lúc 19h ngày 30/06/2021



Lúc 01h ngày 01/07/2021

Lúc 13h ngày 01/07/2021



Lúc 01h ngày 02/07/2021

Lúc 13h ngày 02/07/2021