

BẢN TIN DỰ BÁO MỨC NƯỚC VÀ SÓNG BIỂN

(Lúc 13 giờ – ngày 08/07/2021)

Tỉnh/ TP	Huyện	Mức nước tổng cộng dự báo trong 48 giờ (cm)								
		08/07		09/07				10/07		
		13h	19h	1h	7h	13h	19h	1h	7h	13h
Quảng Ninh	Đầm Hà	-62	97	155	-89	-98	86	205	-79	-124
	Cửa Ông	-64	100	140	-71	-101	89	183	-62	-128
TP. Hải Phòng	Hòn Dấu	-72	104	124	-51	-101	97	161	-42	-127
	Bạch Long Vĩ	-60	101	103	-74	-89	101	139	-65	-112
Thái Bình	Thái Thụy	-72	106	115	-45	-98	99	151	-36	-122
Nam Định	Hải Hậu	-69	110	98	-36	-97	101	132	-23	-118
Ninh Bình	Kim Sơn	-69	114	96	-32	-95	101	132	-14	-114
Thanh Hóa	Quảng Xương	-67	109	91	-27	-91	97	124	-8	-110
Nghệ An	Diễn Châu	-58	99	78	-21	-82	88	104	-3	-95
	Hòn Ngư	-54	94	74	-21	-80	87	100	-4	-94
Hà Tĩnh	Thạch Hà	-48	81	66	-13	-74	77	86	3	-88
Quảng Bình	Quảng Trạch	-40	62	41	-1	-55	64	53	17	-66
	Quảng Ninh	-25	52	23	6	-37	57	28	23	-46
Quảng Trị	Gio Linh	-8	43	7	8	-18	50	7	24	-24
	Cồn Cỏ	-7	46	6	4	-18	54	6	20	-23
Thừa Thiên Huế	Hương Trà	10	31	-9	8	2	37	-14	19	0
	Phú Lộc	24	19	-22	10	19	25	-31	19	18
TP. Đà Nẵng	Sơn Trà	33	11	-31	11	32	17	-45	20	34
	Hoàng Sa	60	4	-51	2	63	16	-60	3	62
Quảng Nam	Tam Kỳ	49	2	-43	13	52	10	-56	19	52
	Cù Lao Chàm	45	5	-38	12	47	14	-50	19	48
Quảng Ngãi	TP. Quảng Ngãi	57	1	-53	13	60	10	-66	15	62
	Lý Sơn	58	2	-49	11	61	11	-61	14	62
Bình Định	Phú Mỹ	58	-2	-54	14	63	9	-67	13	66
	Quy Nhơn	60	3	-54	13	63	15	-67	12	66
Phú Yên	Tp. Tuy Hòa	53	0	-56	14	66	15	-68	13	65
Khánh Hòa	TP. Nha Trang	65	14	-53	19	70	25	-68	16	68
	Trường Sa	60	13	-66	6	65	26	-77	2	63
Ninh Thuận	TP. PR-Tháp Chàm	57	15	-67	14	64	27	-81	15	61
Bình Thuận	TP. Phan Thiết	36	50	-122	37	45	60	-133	28	48
	Phú Quý	57	20	-79	14	62	31	-93	11	60
Bà Rịa Vũng Tàu	Vũng Tàu	27	94	-156	22	45	88	-145	-10	66
	Côn Đảo	38	94	-130	-13	62	95	-120	-45	80
TPHCM	Cần Giờ	23	96	-152	18	40	86	-140	-11	64
Tiền Giang	Gò Công Tây	19	100	-155	19	38	89	-142	-10	65
Bến Tre	Ba Tri	18	100	-156	14	42	94	-140	-19	74
Trà Vinh	Duyên Hải	29	104	-151	-1	59	96	-134	-38	87
Sóc Trăng	Tân Phú	36	95	-122	-25	68	92	-106	-65	93
Bạc Liêu	TP. Bạc Liêu	52	83	-76	-73	70	78	-60	-114	100
Cà Mau	Năm Căn	49	76	-43	-89	61	79	-30	-126	73
	Trần Văn Thời	9	60	-18	-9	-4	70	-2	-42	-1
Kiên Giang	Rạch Giá	-21	64	-16	50	-45	68	0	11	-19
	Phú Quốc	-19	25	24	17	-28	30	31	-1	-27
	Thổ Chu	-6	19	17	7	-12	25	21	-3	-18

Vùng Biển	Độ cao sóng biển dự báo trong 48 giờ		
	Độ cao sóng lớn nhất (m)	Hướng thịnh hành	Ghi chú
Bắc vịnh Bắc Bộ	0.3 - 1.6	Đông Nam, Nam	
Nam vịnh Bắc Bộ	1.1 - 2.0	Đông Nam	Cảnh báo
Quảng Trị đến Quảng Ngãi	0.8 - 1.9	Đông Nam	
Bình Định đến Ninh Thuận	1.0 - 1.2	Nam, Tây Nam	
Bình Thuận đến Cà Mau	0.3 - 1.2	Tây Nam, Nam	
Cà Mau đến Kiên Giang	0.3 - 2.2	Tây, Tây Nam, Nam	Cảnh báo
Quần đảo Hoàng Sa	1.3 - 1.4	Nam, Đông Nam	
Quần đảo Trường Sa	0.6 - 0.9	Tây	
Bắc Biển Đông	0.8 - 1.8	Nam, Tây Nam, Đông Nam	
Giữa Biển Đông	0.6 - 1.3	Tây Nam, Tây	
Nam Biển Đông	0.5 - 0.9	Tây	

Tin phát lúc: 13 giờ 00

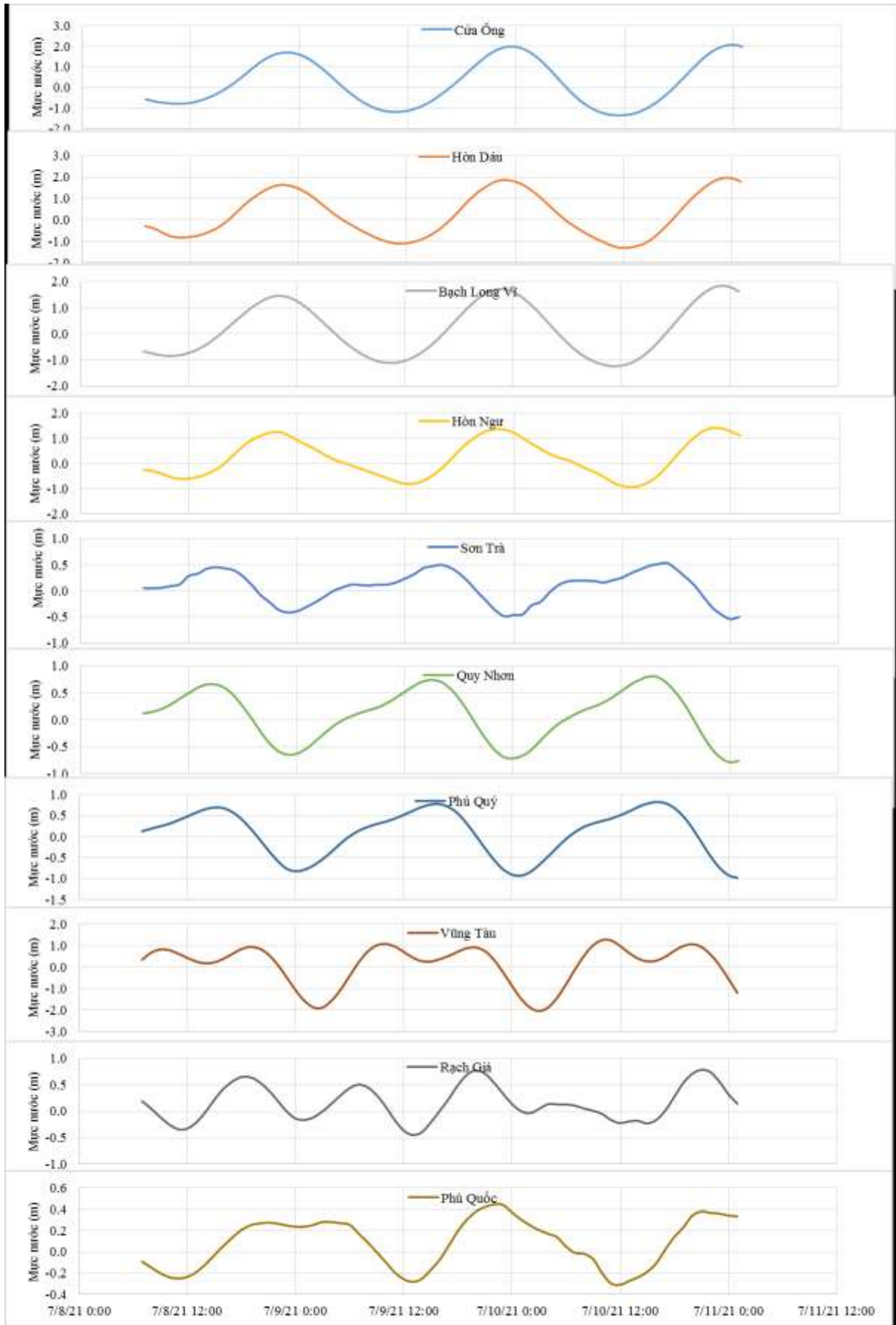
Thời điểm phát tin dự báo tiếp theo: 13 giờ 00 ngày 08/07/2021

Người xây dựng bản tin: Trần Văn Mỹ

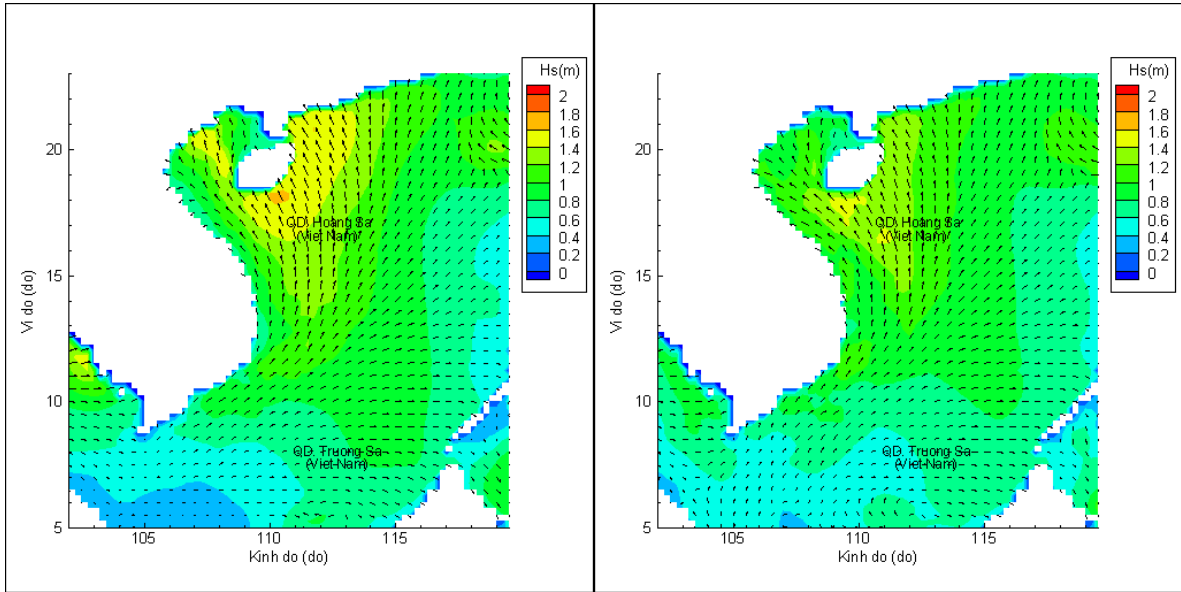
Người soát bản tin: Lê Quốc Huy

Biến trình mực nước tổng cộng tại 10 trạm Hải văn

(Cửa Ông, Hòn Dấu, Bạch Long Vĩ, Hòn Ngự, Sơn Trà, Quy Nhơn, Phú Quý, Vũng Tàu, Rạch Giá, Phú Quốc)

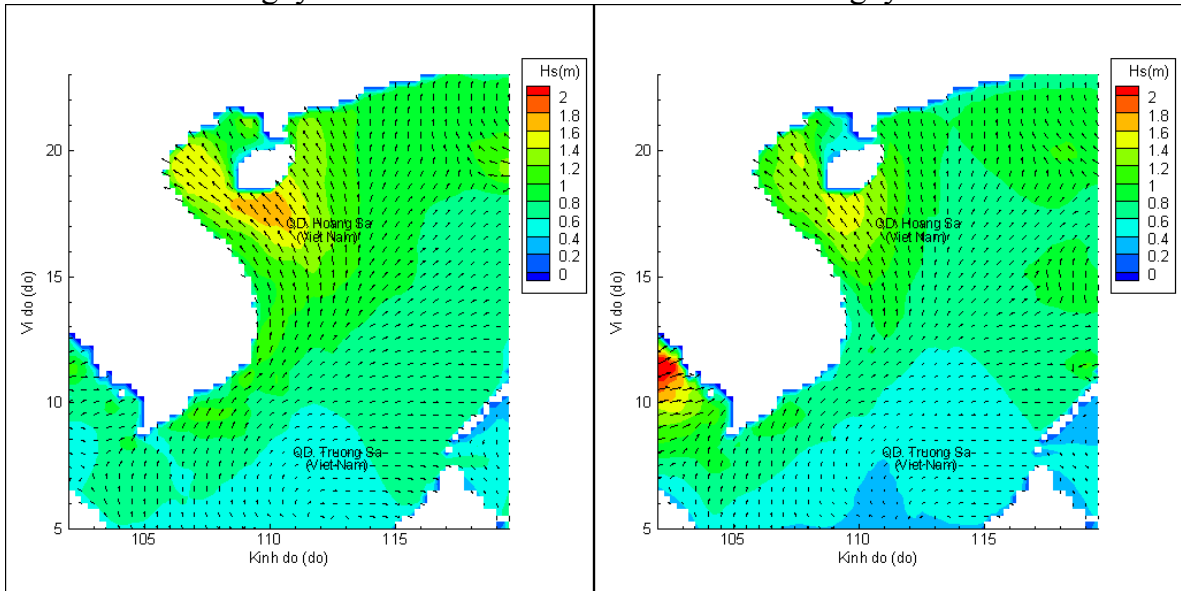


Phân bố độ cao sóng ven bờ và ngoài khơi biển Việt Nam



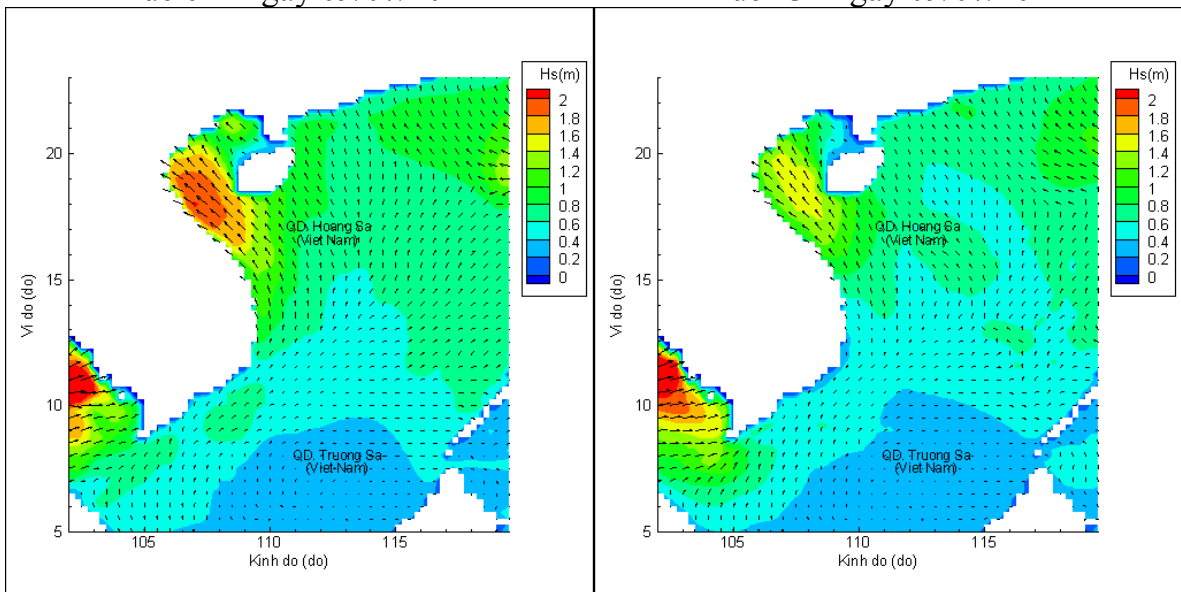
Lúc 13h ngày 08/07/2021

Lúc 19h ngày 08/07/2021



Lúc 01h ngày 09/07/2021

Lúc 13h ngày 09/07/2021



Lúc 01h ngày 10/07/2021

Lúc 13h ngày 10/07/2021