

BẢN TIN DỰ BÁO MỨC NƯỚC VÀ SÓNG BIỂN

(Lúc 13 giờ – ngày 15/07/2021)

Tỉnh/ TP	Huyện	Mức nước tổng cộng dự báo trong 48 giờ (cm)								
		15/07		16/07				17/07		
		13h	19h	1h	7h	13h	19h	1h	7h	13h
Quảng Ninh	Đầm Hà	-145	-70	135	103	-112	-77	67	112	-49
	Cửa Ông	-131	-76	135	98	-87	-88	67	98	-30
TP. Hải Phòng	Hòn Dấu	-115	-77	136	78	-71	-93	80	79	-13
	Bạch Long Vĩ	-112	-57	140	68	-78	-76	84	77	-22
Thái Bình	Thái Thụy	-105	-77	133	70	-62	-93	80	71	-5
Nam Định	Hải Hậu	-89	-75	126	59	-45	-94	78	55	11
Ninh Bình	Kim Sơn	-85	-73	122	54	-38	-93	78	51	16
Thanh Hóa	Quảng Xương	-77	-74	116	50	-31	-94	74	46	20
Nghệ An	Diễn Châu	-59	-67	102	42	-17	-89	64	40	27
	Hòn Ngư	-56	-68	99	42	-16	-89	64	38	29
Hà Tĩnh	Thạch Hà	-48	-66	89	42	-11	-85	59	34	32
Quảng Bình	Quảng Trạch	-38	-42	59	36	-6	-63	46	23	31
	Quảng Ninh	-27	-24	40	28	0	-45	33	17	33
Quảng Trị	Gio Linh	-18	-7	24	18	6	-24	23	9	33
	Cồn Cỏ	-22	-3	28	17	1	-23	26	9	30
Thừa Thiên Huế	Hương Trà	-9	11	5	8	9	-4	11	2	32
	Phú Lộc	2	25	-12	0	14	12	-1	-3	32
TP. Đà Nẵng	Sơn Trà	10	38	-24	-6	16	24	-7	-8	30
	Hoàng Sa	9	65	-30	-16	4	48	-11	-5	11
Quảng Nam	Tam Kỳ	15	51	-35	-15	16	37	-12	-9	24
	Cù Lao Chàm	13	48	-31	-12	16	33	-11	-8	25
Quảng Ngãi	TP. Quảng Ngãi	12	59	-36	-18	9	41	-12	-10	18
	Lý Sơn	12	60	-34	-15	9	42	-13	-8	17
Bình Định	Phú Mỹ	10	64	-32	-17	4	44	-9	-7	6
	Quy Nhơn	10	66	-30	-19	3	42	-10	-9	6
Phú Yên	Tp. Tuy Hòa	16	71	-23	-13	11	53	-1	0	18
Khánh Hòa	TP. Nha Trang	16	68	-27	-20	11	48	-7	-11	14
	Trường Sa	15	66	-27	-30	10	46	-10	-22	13
Ninh Thuận	TP. PR-Tháp Chàm	18	68	-31	-27	13	45	-11	-22	18
Bình Thuận	TP. Phan Thiết	59	48	4	-81	53	11	14	-75	54
	Phú Quý	25	64	-25	-38	21	40	-8	-30	23
Bà Rịa Vũng Tàu	Vũng Tàu	116	-7	72	-173	101	-29	67	-126	73
	Côn Đảo	102	-5	79	-161	91	-22	72	-118	63
TPHCM	Cần Giờ	121	-21	79	-187	109	-37	72	-129	75
Tiền Giang	Gò Công Tây	126	-29	85	-193	115	-45	77	-136	80
Bến Tre	Ba Tri	130	-40	89	-196	117	-51	80	-144	79
Trà Vinh	Duyên Hải	132	-34	95	-195	117	-45	83	-144	77
Sóc Trăng	Tân Phú	124	-30	101	-189	108	-39	87	-139	65
Bạc Liêu	TP. Bạc Liêu	88	-9	96	-166	68	-13	72	-113	29
Cà Mau	Năm Căn	40	16	72	-119	25	10	51	-80	2
	Trần Văn Thời	20	-2	42	-54	21	-8	48	-47	16
Kiên Giang	Rạch Giá	20	-13	31	-24	29	-34	61	-24	28
	Phú Quốc	-9	-18	9	9	-4	-10	17	2	-7
	Thổ Chu	-8	-11	1	6	-2	-1	9	1	-2

Vùng Biển	Độ cao sóng biển dự báo trong 48 giờ		
	Độ cao sóng lớn nhất (m)	Hướng thịnh hành	Ghi chú
Bắc vịnh Bắc Bộ	0.3 - 0.9	Nam	
Nam vịnh Bắc Bộ	0.5 - 0.9	Đông Nam	
Quảng Trị đến Quảng Ngãi	0.4 - 0.8	Đông Nam	
Bình Định đến Ninh Thuận	0.7 - 1.8	Nam, Tây Nam	
Bình Thuận đến Cà Mau	0.3 - 2.0	Tây Nam	Cảnh báo
Cà Mau đến Kiên Giang	0.3 - 1.0	Tây, Tây Nam	
Quần đảo Hoàng Sa	0.8 - 1.1	Nam, Đông Nam	
Quần đảo Trường Sa	1.3 - 3.0	Tây, Tây Nam	Cảnh báo
Bắc Biển Đông	0.6 - 1.4	Đông, Đông Bắc	
Giữa Biển Đông	0.9 - 2.7	Tây Nam, Nam	Cảnh báo
Nam Biển Đông	0.5 - 3.0	Tây, Tây Nam	Cảnh báo

Tin phát lúc: 13 giờ 00

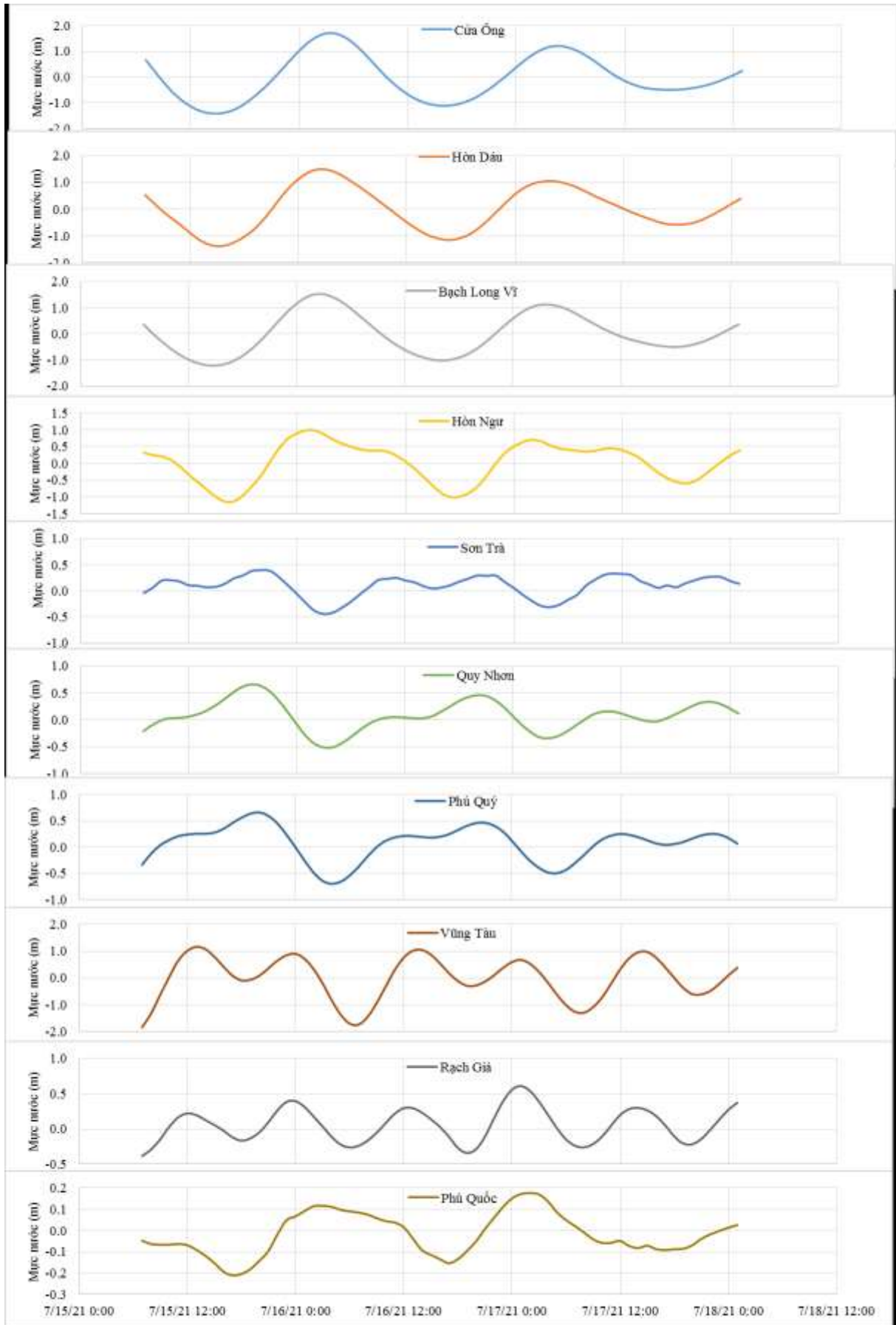
Thời điểm phát tin dự báo tiếp theo: 13 giờ 00 ngày 16/07/2021

Người xây dựng bản tin: Nguyễn Hồng Hạnh

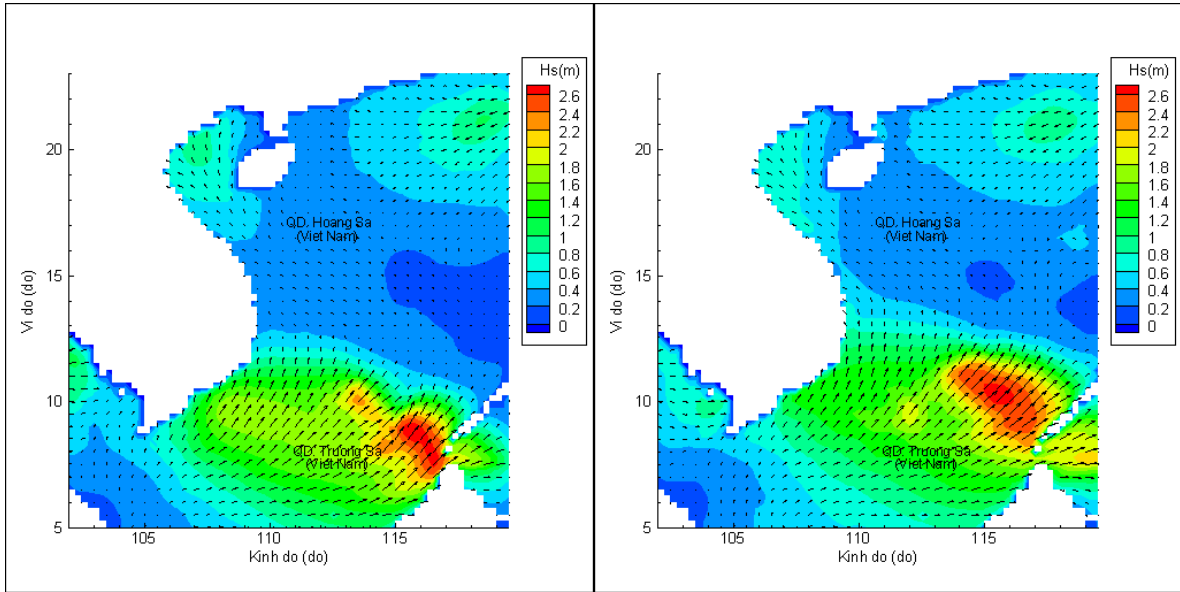
Người soát bản tin: Lê Quốc Huy

Biến trình mực nước tổng cộng tại 10 trạm Hải văn

(Cửa Ông, Hòn Dấu, Bạch Long Vĩ, Hòn Ngự, Sơn Trà, Quy Nhơn, Phú Quý, Vũng Tàu, Rạch Giá, Phú Quốc)

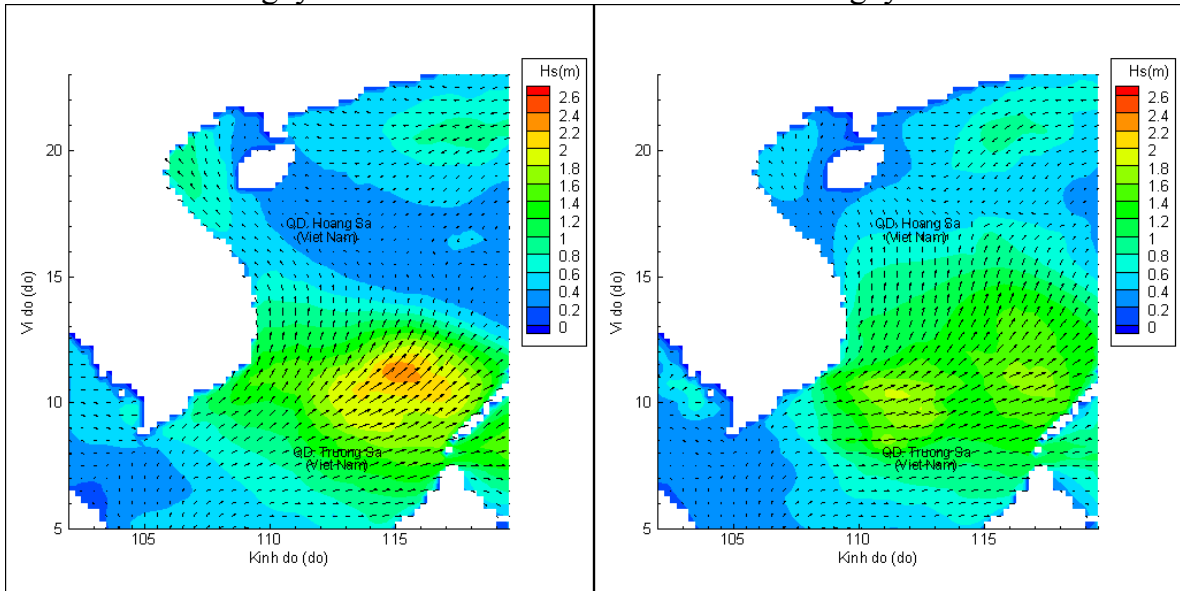


Phân bố độ cao sóng ven bờ và ngoài khơi biển Việt Nam



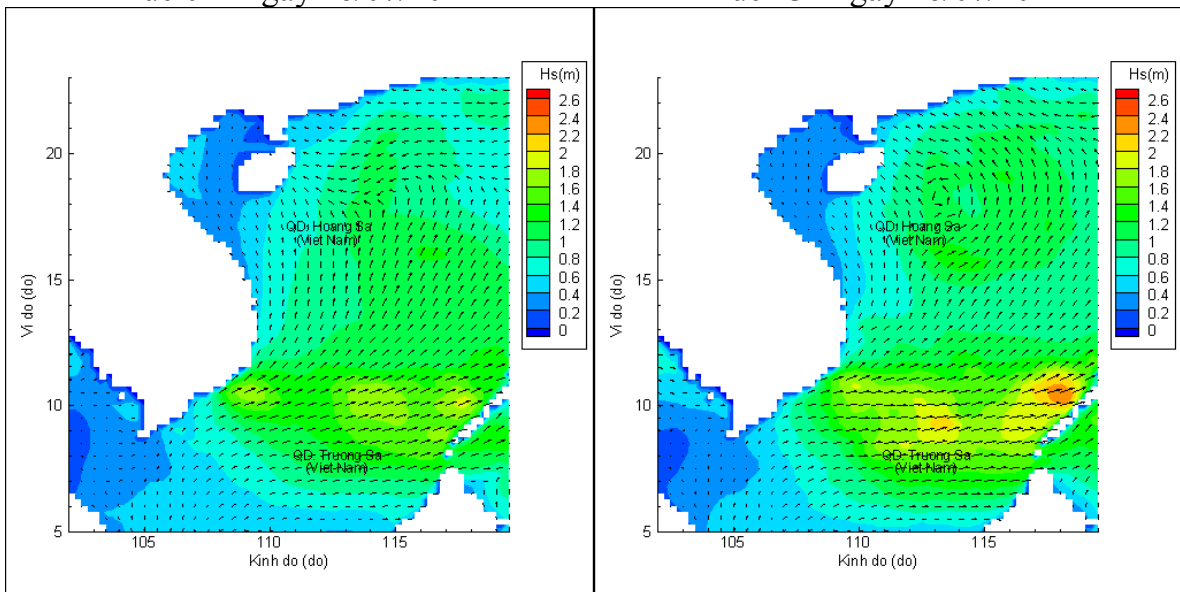
Lúc 13h ngày 15/07/2021

Lúc 19h ngày 15/07/2021



Lúc 01h ngày 16/07/2021

Lúc 13h ngày 16/07/2021



Lúc 01h ngày 17/07/2021

Lúc 13h ngày 17/07/2021