

BẢN TIN DỰ BÁO MỨC NƯỚC VÀ SÓNG BIỂN

(Lúc 13 giờ – ngày 17/07/2021)

Tỉnh/ TP	Huyện	Mức nước tổng cộng dự báo trong 48 giờ (cm)								
		17/07		18/07				19/07		
		13h	19h	1h	7h	13h	19h	1h	7h	13h
Quảng Ninh	Đầm Hà	-62	-34	24	81	-23	10	-5	36	4
	Cửa Ông	-44	-45	36	69	-5	-3	4	30	19
TP. Hải Phòng	Hòn Dấu	-26	-56	48	51	8	-14	18	17	21
	Bạch Long Vĩ	-32	-45	45	54	1	-10	11	23	21
Thái Bình	Thái Thụy	-18	-56	49	44	13	-15	19	13	24
Nam Định	Hải Hậu	-4	-60	52	31	26	-23	23	3	32
Ninh Bình	Kim Sơn	-1	-60	54	26	27	-22	25	1	33
Thanh Hóa	Quảng Xương	6	-61	51	21	30	-25	23	-2	37
Nghệ An	Diễn Châu	20	-58	45	14	34	-24	19	-10	43
	Hòn Ngư	20	-59	46	12	37	-26	20	-9	43
Hà Tĩnh	Thạch Hà	21	-58	45	8	43	-30	23	-10	44
Quảng Bình	Quảng Trạch	20	-45	37	2	45	-35	25	-11	46
	Quảng Ninh	23	-36	33	-1	45	-32	24	-9	45
Quảng Trị	Gio Linh	23	-24	28	-4	41	-25	23	-11	43
	Cồn Cỏ	21	-23	30	-3	41	-25	24	-9	45
Thừa Thiên Huế	Hương Trà	22	-9	19	-5	37	-15	20	-9	42
	Phú Lộc	21	0	13	-7	34	-10	18	-7	43
TP. Đà Nẵng	Sơn Trà	22	10	9	-10	31	-8	15	-2	42
	Hoàng Sa	6	29	2	2	19	5	7	12	36
Quảng Nam	Tam Kỳ	17	20	6	-8	28	-3	12	1	40
	Cù Lao Chàm	18	17	6	-8	29	-3	12	0	40
Quảng Ngãi	TP. Quảng Ngãi	11	21	6	-5	24	-4	13	4	38
	Lý Sơn	11	24	4	-3	23	-1	11	6	38
Bình Định	Phú Mỹ	6	23	8	0	18	-2	14	9	30
	Quy Nhơn	5	22	7	-1	16	-5	15	6	30
Phú Yên	Tp. Tuy Hòa	2	19	4	-3	16	-7	7	3	28
Khánh Hòa	TP. Nha Trang	12	25	7	-3	24	-3	10	6	38
	Trường Sa	12	23	7	-11	22	-4	7	1	36
Ninh Thuận	TP. PR-Tháp Chàm	17	20	5	-15	26	-12	7	-5	39
Bình Thuận	TP. Phan Thiết	54	-13	29	-60	50	-32	11	-32	42
	Phú Quý	23	16	9	-21	30	-11	5	-8	39
Bà Rịa Vũng Tàu	Vũng Tàu	76	-26	36	-72	44	-25	-18	-11	10
	Côn Đảo	62	-21	37	-68	37	-8	-27	-7	17
TPHCM	Cần Giờ	81	-30	38	-80	43	-25	-24	-14	4
Tiền Giang	Gò Công Tây	86	-37	43	-86	46	-28	-22	-17	3
Bến Tre	Ba Tri	84	-42	40	-93	46	-28	-26	-22	2
Trà Vinh	Duyên Hải	78	-35	40	-85	40	-17	-35	-12	4
Sóc Trăng	Tân Phú	65	-23	36	-77	27	-1	-46	-4	-9
Bạc Liêu	TP. Bạc Liêu	28	5	19	-54	-1	28	-61	5	-25
Cà Mau	Năm Căn	4	20	6	-38	-12	35	-55	-5	-16
	Trần Văn Thời	27	-9	22	-31	16	-3	2	-30	14
Kiên Giang	Rạch Giá	41	-17	37	-18	38	-13	25	-16	27
	Phú Quốc	5	-5	4	-2	-9	-3	3	-18	-12
	Thổ Chu	7	-2	-1	-6	-4	-3	-2	-19	-4

Vùng Biển	Độ cao sóng biển dự báo trong 48 giờ		
	Độ cao sóng lớn nhất (m)	Hướng thịnh hành	Ghi chú
Bắc vịnh Bắc Bộ	0.3 - 1.0	Nam, Tây Nam	
Nam vịnh Bắc Bộ	0.3 - 0.8	Nam, Tây Nam	
Quảng Trị đến Quảng Ngãi	0.3 - 1.6	Nam	
Bình Định đến Ninh Thuận	1.4 - 3.1	Tây Nam, Nam	Cảnh báo
Bình Thuận đến Cà Mau	0.3 - 2.6	Tây Nam, Tây	Cảnh báo
Cà Mau đến Kiên Giang	0.3 - 1.6	Tây, Tây Nam, Nam	
Quần đảo Hoàng Sa	0.9 - 1.2	Tây Nam, Nam	
Quần đảo Trường Sa	1.2 - 2.8	Tây	Cảnh báo
Bắc Biển Đông	0.6 - 1.4	Đông, Nam, Tây Nam	
Giữa Biển Đông	1.2 - 3.2	Tây Nam, Tây	Cảnh báo
Nam Biển Đông	0.5 - 2.8	Tây, Tây Nam	Cảnh báo

Tin phát lúc: 13 giờ 00

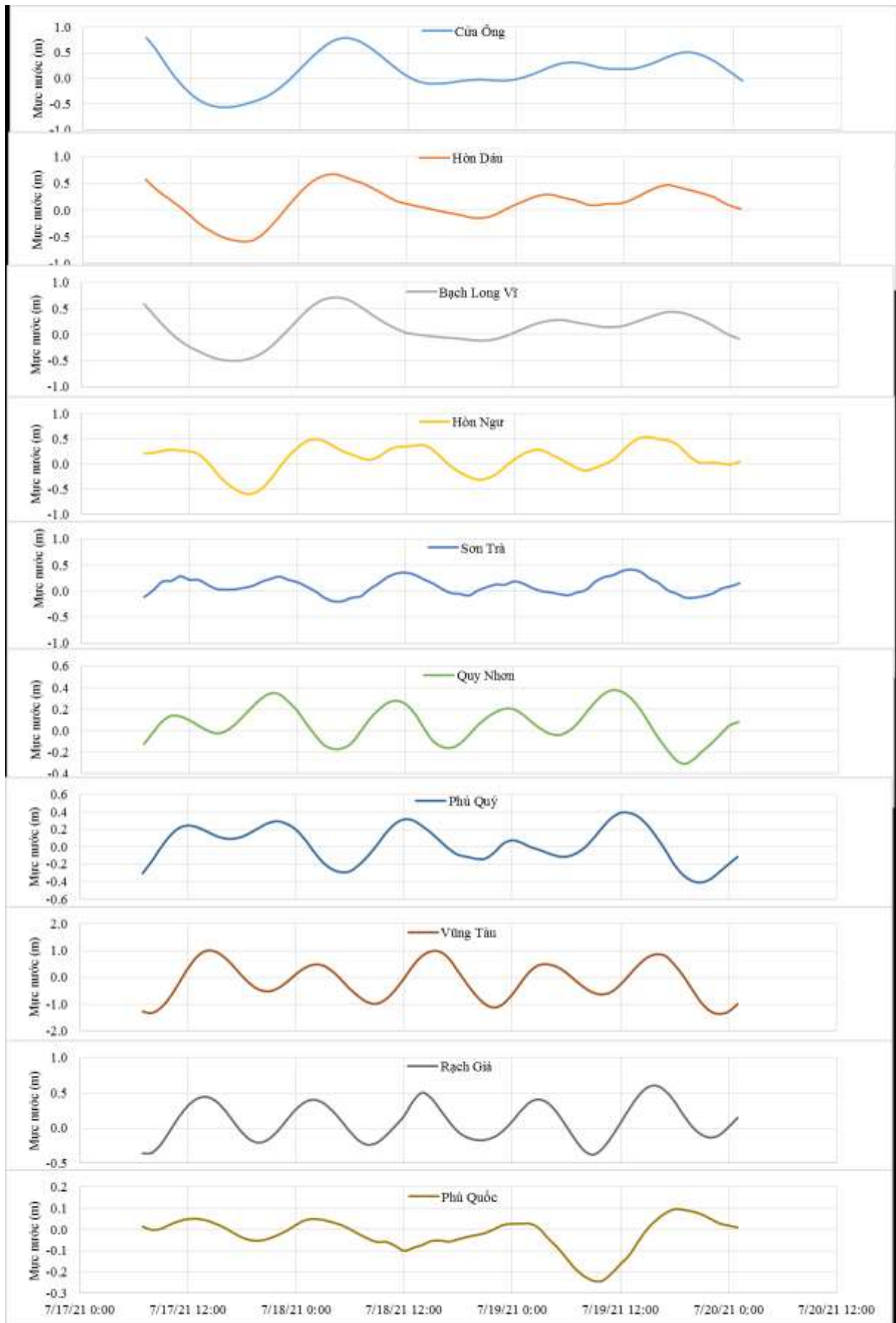
Thời điểm phát tin dự báo tiếp theo: 13 giờ 00 ngày 18/07/2021

Người xây dựng bản tin: Đặng Linh Chi

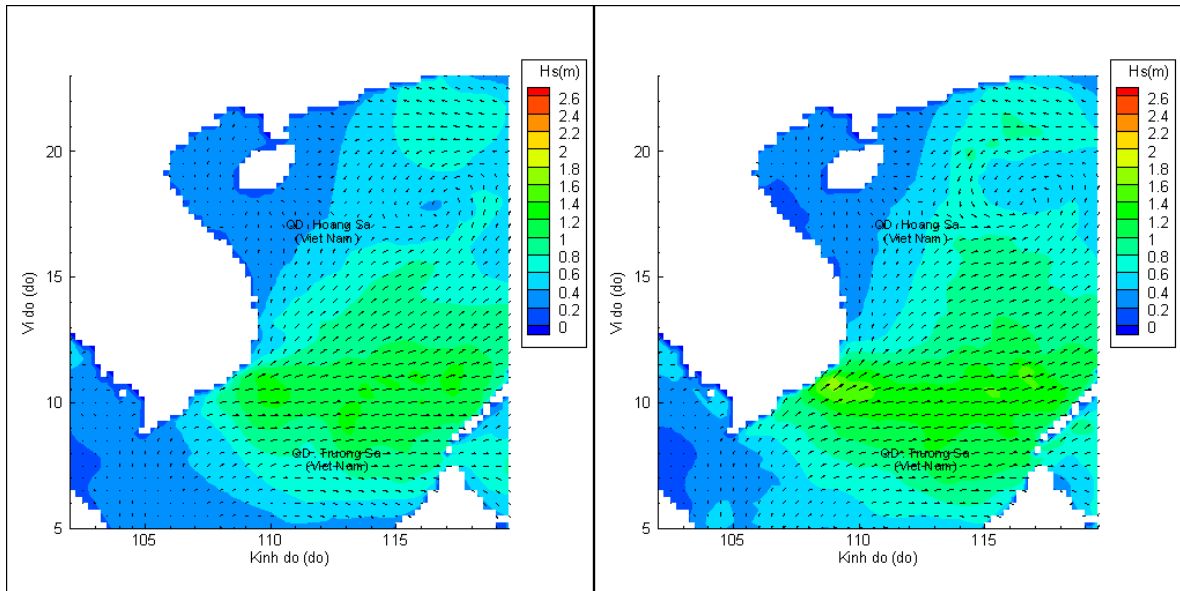
Người soát bản tin: Lê Quốc Huy

Biến trình mực nước tổng cộng tại 10 trạm Hải văn

(Cửa Ông, Hòn Dấu, Bạch Long Vĩ, Hòn Ngự, Sơn Trà, Quy Nhơn, Phú Quý, Vũng Tàu, Rạch Giá, Phú Quốc)

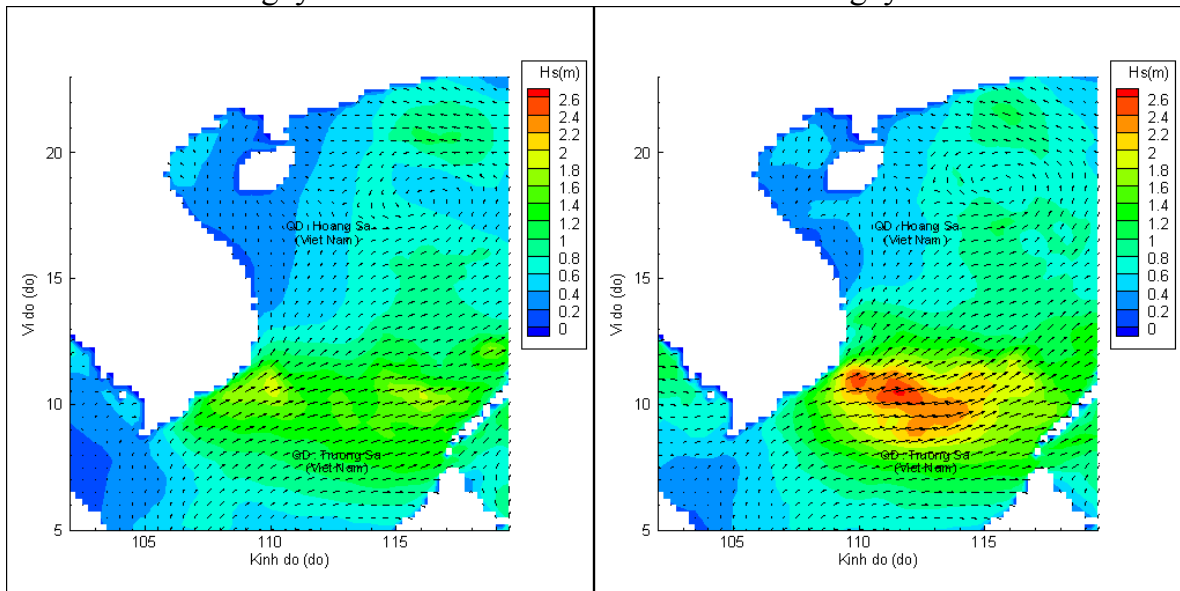


Phân bố độ cao sóng ven bờ và ngoài khơi biển Việt Nam



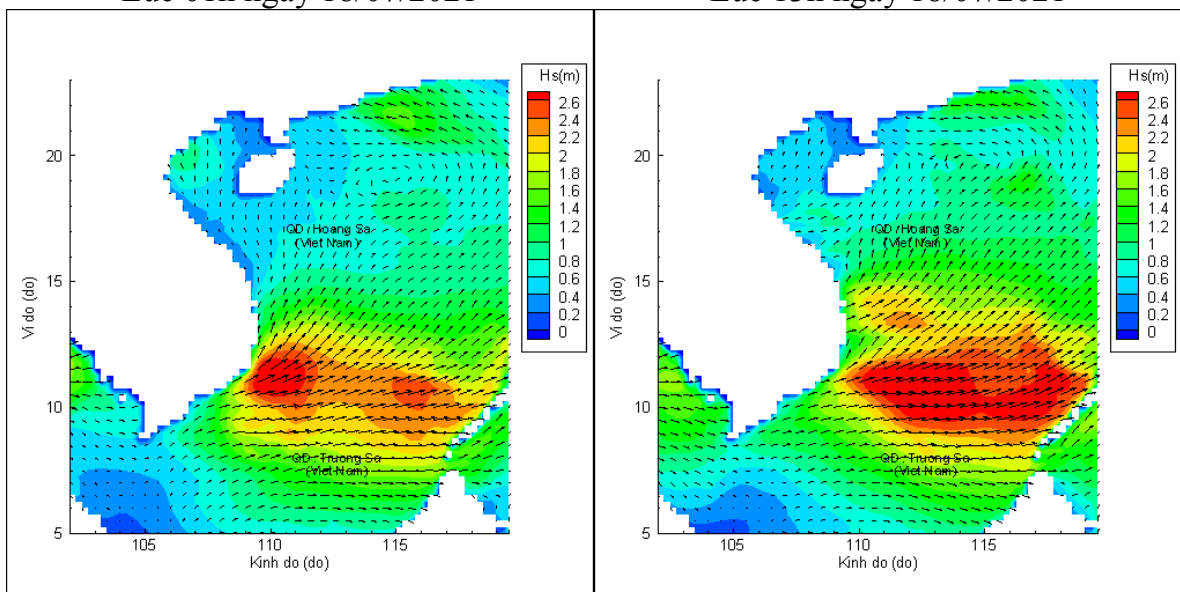
Lúc 13h ngày 17/07/2021

Lúc 19h ngày 17/07/2021



Lúc 01h ngày 18/07/2021

Lúc 13h ngày 18/07/2021



Lúc 01h ngày 19/07/2021

Lúc 13h ngày 19/07/2021