

**BẢN TIN DỰ BÁO MỨC NƯỚC VÀ SÓNG BIỂN**

(Lúc 13 giờ – ngày 23/07/2021)

Tỉnh/ TP	Huyện	Mức nước tổng cộng dự báo trong 48 giờ (cm)								
		23/07		24/07				25/07		
		13h	19h	1h	7h	13h	19h	1h	7h	13h
Quảng Ninh	Đầm Hà	-111	118	207	-143	-158	73	241	-100	-179
	Cửa Ông	-127	133	173	-115	-169	82	218	-76	-185
TP. Hải Phòng	Hòn Dấu	-142	128	135	-94	-173	93	183	-53	-185
	Bạch Long Vĩ	-103	132	129	-123	-150	95	174	-86	-168
Thái Bình	Thái Thụy	-143	130	122	-85	-171	95	169	-45	-180
Nam Định	Hải Hậu	-144	133	95	-69	-170	98	142	-30	-174
Ninh Bình	Kim Sơn	-145	133	88	-65	-172	98	135	-26	-171
Thanh Hóa	Quảng Xương	-145	128	81	-55	-165	86	127	-18	-164
Nghệ An	Diễn Châu	-134	111	62	-48	-154	69	107	-8	-148
	Hòn Ngư	-129	110	64	-45	-151	68	104	-7	-147
Hà Tĩnh	Thạch Hà	-120	98	59	-32	-144	60	92	1	-139
Quảng Bình	Quảng Trạch	-95	70	32	-13	-120	52	46	16	-112
	Quảng Ninh	-75	57	9	-1	-94	46	16	21	-89
Quảng Trị	Gio Linh	-51	44	-14	3	-69	41	-9	19	-67
	Cồn Cỏ	-46	52	-14	-2	-64	49	-9	13	-67
Thừa Thiên Huế	Hương Trà	-25	28	-30	8	-34	35	-29	18	-35
	Phú Lộc	6	16	-43	11	-2	28	-46	20	-6
TP. Đà Nẵng	Sơn Trà	35	8	-52	15	23	23	-58	19	17
	Hoàng Sa	82	14	-60	7	78	38	-65	5	65
Quảng Nam	Tam Kỳ	55	1	-64	17	48	20	-74	17	40
	Cù Lao Chàm	49	5	-59	17	43	23	-67	18	35
Quảng Ngãi	TP. Quảng Ngãi	70	4	-71	16	63	27	-84	12	52
	Lý Sơn	71	5	-67	15	66	28	-78	12	55
Bình Định	Phú Mỹ	78	6	-71	12	71	32	-84	6	50
	Quy Nhơn	74	3	-73	9	70	32	-81	6	50
Phú Yên	Tp. Tuy Hòa	86	13	-70	12	77	41	-77	11	62
Khánh Hòa	TP. Nha Trang	83	16	-76	16	80	46	-79	13	65
	Trường Sa	74	21	-92	7	69	44	-100	-4	55
Ninh Thuận	TP. PR-Tháp Chàm	74	22	-91	16	69	49	-98	11	54
Bình Thuận	TP. Phan Thiết	28	75	-169	41	28	91	-171	14	27
	Phú Quý	67	30	-108	16	62	52	-116	6	50
Bà Rịa Vũng Tàu	Vũng Tàu	17	121	-202	8	47	105	-162	-61	76
	Côn Đảo	42	108	-167	-36	64	97	-126	-92	82
TPHCM	Cần Giờ	9	124	-202	4	44	105	-156	-68	76
Tiền Giang	Gò Công Tây	3	127	-208	5	37	106	-159	-70	73
Bến Tre	Ba Tri	6	121	-211	-7	39	99	-161	-83	74
Trà Vinh	Duyên Hải	24	117	-198	-26	60	97	-144	-100	91
Sóc Trăng	Tân Phú	39	105	-162	-60	75	84	-107	-129	104
Bạc Liêu	TP. Bạc Liêu	72	77	-95	-124	99	58	-45	-183	114
Cà Mau	Năm Căn	74	70	-52	-138	77	58	-16	-179	79
	Trần Văn Thời	-1	64	-37	-40	-12	65	-14	-58	-9
Kiên Giang	Rạch Giá	-29	64	-23	35	-38	65	11	21	-28
	Phú Quốc	-34	15	17	-5	-48	8	25	-7	-46
	Thổ Chu	-21	13	7	-8	-35	8	11	-10	-34

Vùng Biển	Độ cao sóng biển dự báo trong 48 giờ		
	Độ cao sóng lớn nhất (m)	Hướng thịnh hành	Ghi chú
Bắc vịnh Bắc Bộ	0.3 - 2.4	Tây Nam	Cảnh báo
Nam vịnh Bắc Bộ	0.3 - 3.3	Tây, Tây Nam	Cảnh báo
Quảng Trị đến Quảng Ngãi	0.7 - 3.8	Tây, Tây Nam	Cảnh báo
Bình Định đến Ninh Thuận	1.6 - 3.7	Tây Nam	Cảnh báo
Bình Thuận đến Cà Mau	0.3 - 2.8	Tây Nam	Cảnh báo
Cà Mau đến Kiên Giang	0.3 - 1.7	Tây	
Quần đảo Hoàng Sa	3.0 - 3.6	Tây Nam, Tây	Cảnh báo
Quần đảo Trường Sa	1.5 - 3.4	Tây	Cảnh báo
Bắc Biển Đông	2.3 - 4.0	Tây Nam	Cảnh báo
Giữa Biển Đông	1.8 - 3.8	Tây Nam, Tây	Cảnh báo
Nam Biển Đông	0.7 - 2.8	Tây, Tây Nam	Cảnh báo

**Tin phát lúc: 13 giờ 00**

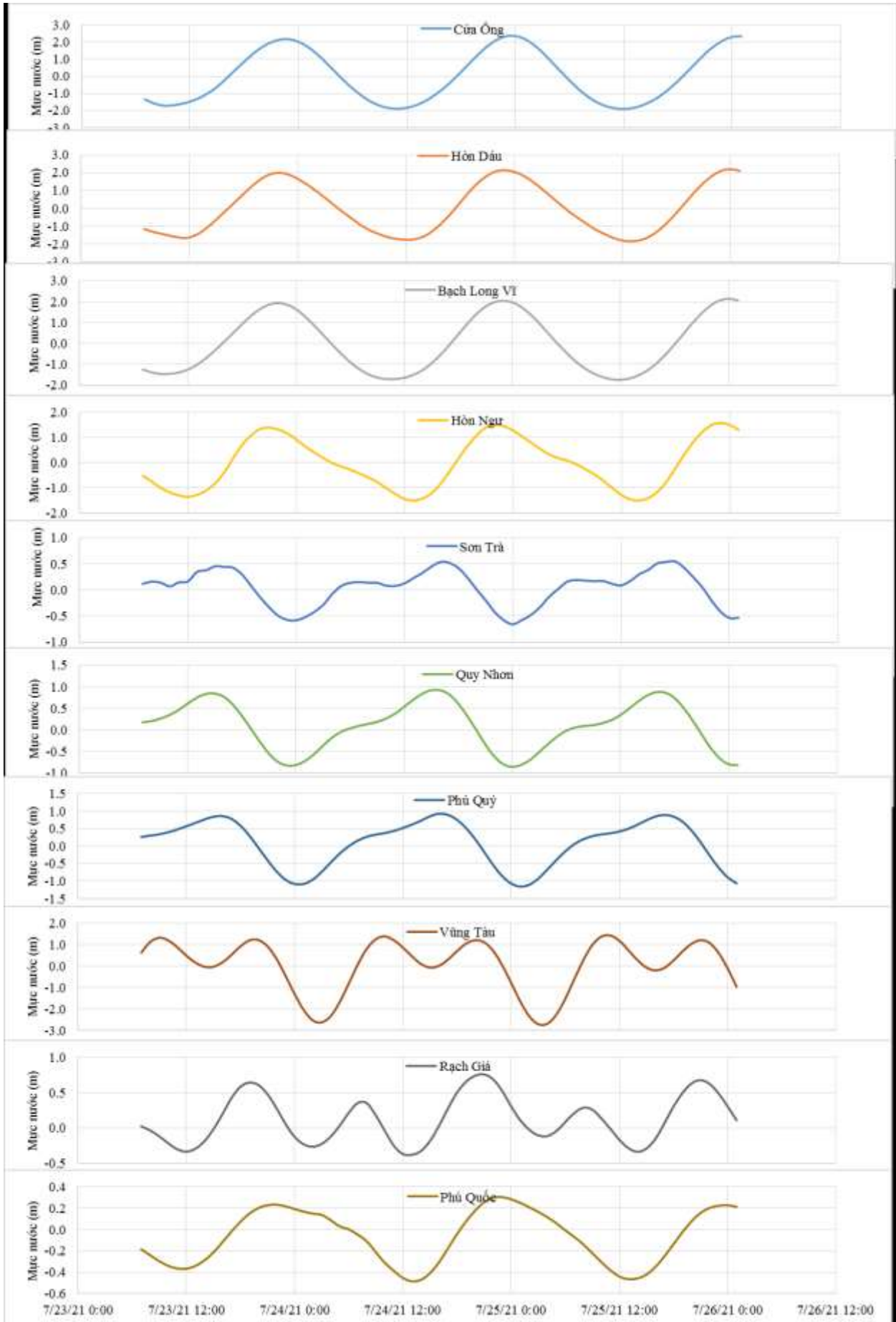
Thời điểm phát tin dự báo tiếp theo: 13 giờ 00 ngày 24/07/2021

Người xây dựng bản tin: Nguyễn Hồng Hạnh

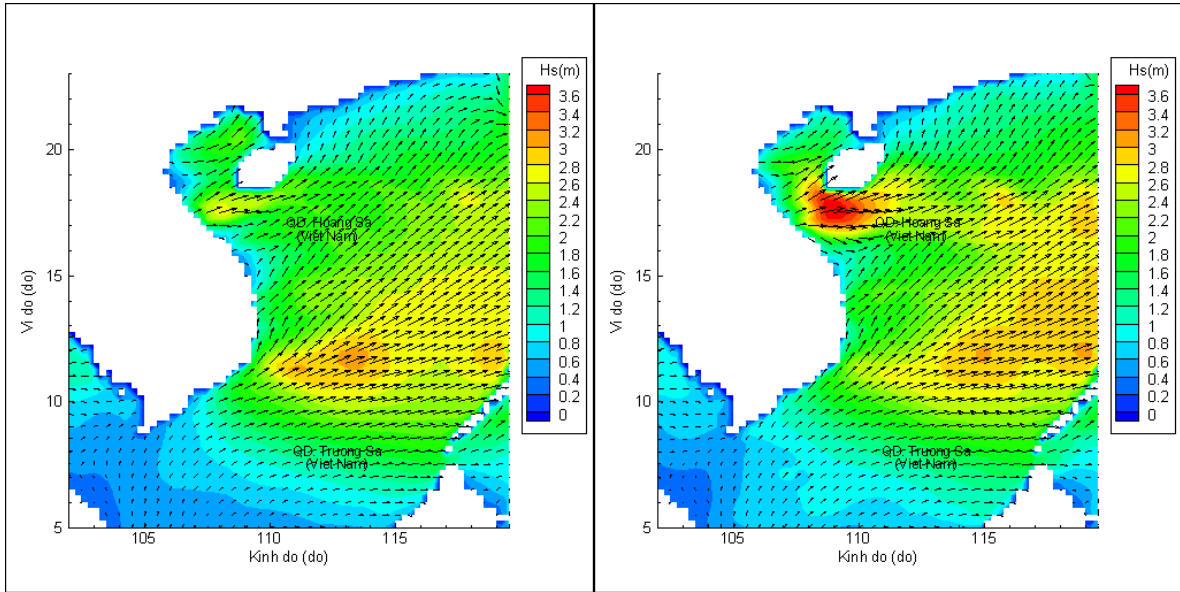
Người soát bản tin: Lê Quốc Huy

## Biến trình mực nước tổng cộng tại 10 trạm Hải văn

(Cửa Ông, Hòn Dấu, Bạch Long Vĩ, Hòn Ngự, Sơn Trà, Quy Nhơn, Phú Quý, Vũng Tàu, Rạch Giá, Phú Quốc)

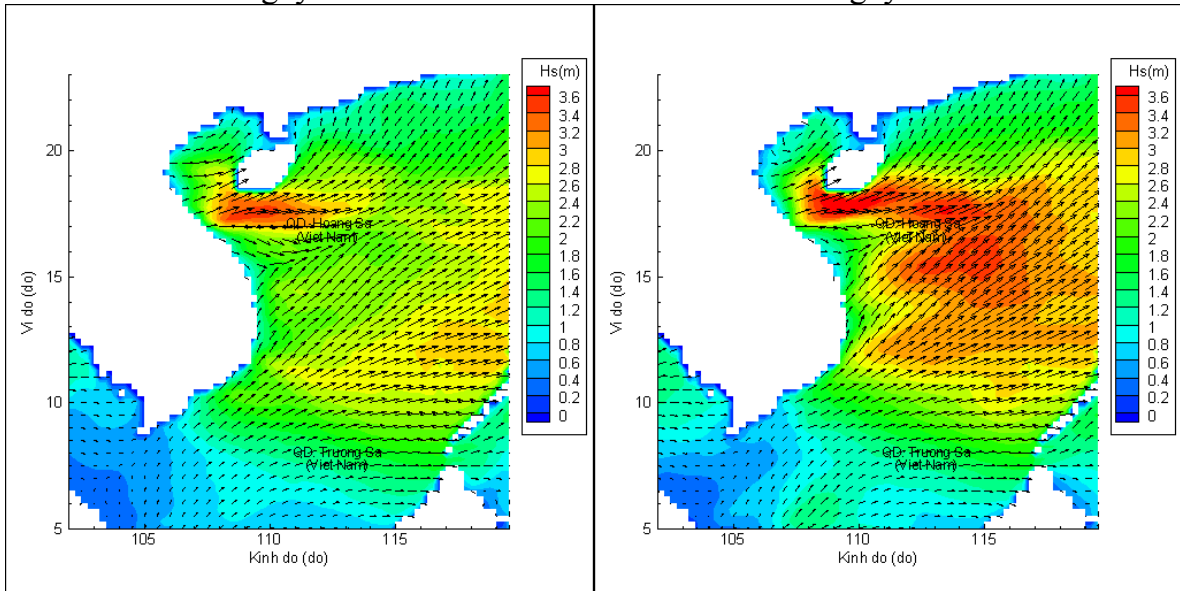


# Phân bố độ cao sóng ven bờ và ngoài khơi biển Việt Nam



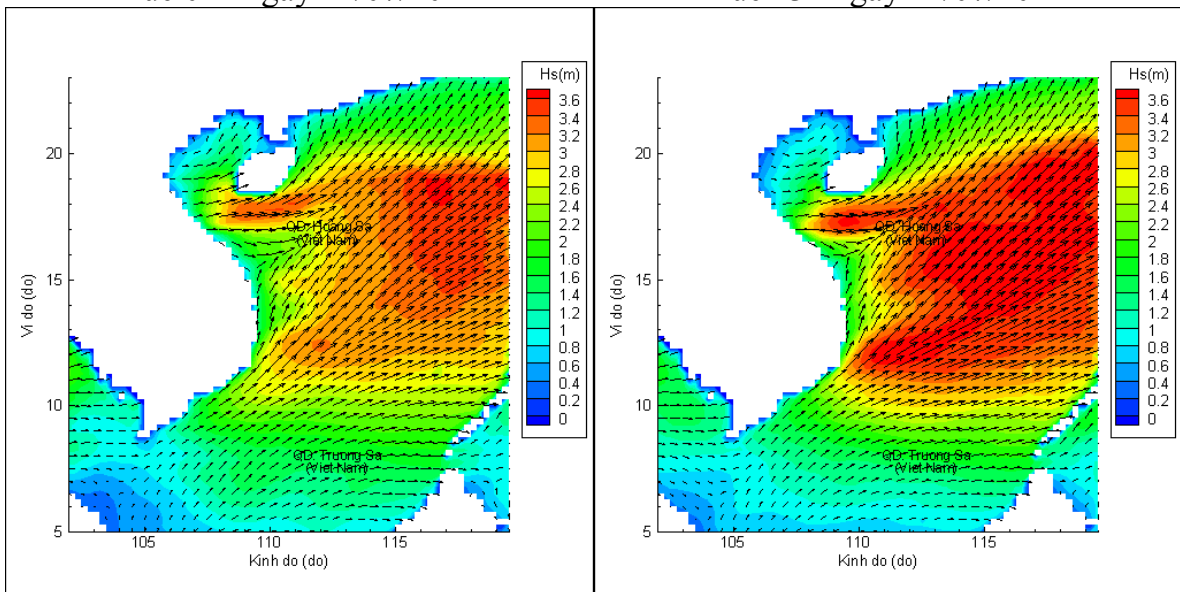
Lúc 13h ngày 23/07/2021

Lúc 19h ngày 23/07/2021



Lúc 01h ngày 24/07/2021

Lúc 13h ngày 24/07/2021



Lúc 01h ngày 25/07/2021

Lúc 13h ngày 25/07/2021