

BẢN TIN DỰ BÁO MỨC NƯỚC VÀ SÓNG BIỂN

(Lúc 13 giờ – ngày 29/07/2021)

Tỉnh/ TP	Huyện	Mức nước tổng cộng dự báo trong 48 giờ (cm)								
		29/07		30/07				31/07		
		13h	19h	1h	7h	13h	19h	1h	7h	13h
Quảng Ninh	Đầm Hà	-98	-41	89	88	-64	-21	44	74	-24
	Cửa Ông	-82	-56	97	74	-42	-40	51	56	-6
TP. Hải Phòng	Hòn Dấu	-61	-64	104	54	-26	-50	63	39	6
	Bạch Long Vĩ	-72	-48	96	51	-38	-39	54	41	-3
Thái Bình	Thái Thụy	-52	-64	103	46	-19	-50	64	32	10
Nam Định	Hải Hậu	-39	-68	101	32	-3	-56	63	20	21
Ninh Bình	Kim Sơn	-33	-68	101	26	2	-56	63	13	25
Thanh Hóa	Quảng Xương	-25	-70	97	23	9	-57	59	9	29
Nghệ An	Diễn Châu	-17	-66	83	16	13	-60	46	1	29
	Hòn Ngư	-16	-64	80	16	13	-58	45	1	29
Hà Tĩnh	Thạch Hà	-14	-59	70	17	14	-55	43	1	30
Quảng Bình	Quảng Trạch	-15	-40	43	16	12	-45	28	0	28
	Quảng Ninh	-11	-28	27	11	12	-35	19	-4	26
Quảng Trị	Gio Linh	-6	-12	13	7	14	-21	11	-5	25
	Cồn Cỏ	-9	-8	17	8	12	-19	13	-4	25
Thừa Thiên Huế	Hương Trà	-1	5	0	4	14	-5	1	-5	23
	Phú Lộc	5	21	-11	5	16	9	-7	0	22
TP. Đà Nẵng	Sơn Trà	10	32	-20	4	15	18	-13	2	21
	Hoàng Sa	9	56	-23	6	10	38	-13	12	17
Quảng Nam	Tam Kỳ	14	43	-28	3	15	28	-18	4	20
	Cù Lao Chàm	12	41	-24	4	15	26	-15	5	20
Quảng Ngãi	TP. Quảng Ngãi	11	49	-29	2	12	30	-18	4	16
	Lý Sơn	11	50	-26	4	13	33	-15	7	17
Bình Định	Phú Mỹ	9	52	-26	3	12	34	-14	5	13
	Quy Nhơn	6	51	-28	-2	9	34	-16	2	13
Phú Yên	Tp. Tuy Hòa	15	58	-22	6	16	37	-9	11	23
Khánh Hòa	TP. Nha Trang	14	57	-22	4	18	36	-11	7	25
	Trường Sa	8	48	-23	-12	9	26	-15	-3	15
Ninh Thuận	TP. PR-Tháp Chàm	12	52	-29	-6	19	31	-14	1	28
Bình Thuận	TP. Phan Thiết	40	12	-11	-68	43	-14	-3	-50	45
	Phú Quý	14	44	-28	-21	16	20	-17	-10	24
Bà Rịa Vũng Tàu	Vũng Tàu	103	-42	54	-146	89	-55	31	-101	66
	Côn Đảo	92	-43	60	-143	80	-47	40	-101	69
TPHCM	Cần Giờ	110	-53	63	-154	95	-64	36	-109	68
Tiền Giang	Gò Công Tây	114	-63	69	-162	99	-74	41	-116	71
Bến Tre	Ba Tri	114	-78	68	-174	99	-83	40	-126	75
Trà Vinh	Duyên Hải	119	-72	74	-176	103	-71	45	-123	76
Sóc Trăng	Tân Phú	112	-68	77	-172	92	-62	42	-119	64
Bạc Liêu	TP. Bạc Liêu	76	-45	67	-150	56	-36	29	-101	37
Cà Mau	Năm Căn	34	-17	44	-113	20	-12	13	-77	13
	Trần Văn Thời	26	-18	30	-55	15	-17	26	-49	17
Kiên Giang	Rạch Giá	42	-3	25	-11	26	-14	45	-22	28
	Phú Quốc	-11	-12	-3	-6	-18	-9	5	-13	-14
	Thổ Chu	-8	-11	-8	-10	-14	-6	-2	-13	-8

Vùng Biển	Độ cao sóng biển dự báo trong 48 giờ		
	Độ cao sóng lớn nhất (m)	Hướng thịnh hành	Ghi chú
Bắc vịnh Bắc Bộ	0.3 - 2.1	Tây Nam, Nam	Cảnh báo
Nam vịnh Bắc Bộ	0.4 - 2.4	Tây Nam	Cảnh báo
Quảng Trị đến Quảng Ngãi	0.5 - 2.6	Tây Nam, Nam	Cảnh báo
Bình Định đến Ninh Thuận	1.9 - 3.6	Tây Nam, Nam	Cảnh báo
Bình Thuận đến Cà Mau	0.3 - 3.1	Tây Nam, Tây	Cảnh báo
Cà Mau đến Kiên Giang	0.3 - 1.6	Tây	
Quần đảo Hoàng Sa	2.1 - 2.5	Tây Nam, Nam	Cảnh báo
Quần đảo Trường Sa	1.6 - 2.8	Tây	Cảnh báo
Bắc Biển Đông	1.8 - 2.7	Tây Nam	Cảnh báo
Giữa Biển Đông	1.4 - 3.6	Tây Nam	Cảnh báo
Nam Biển Đông	0.9 - 3.0	Tây	Cảnh báo

Tin phát lúc: 13 giờ 00

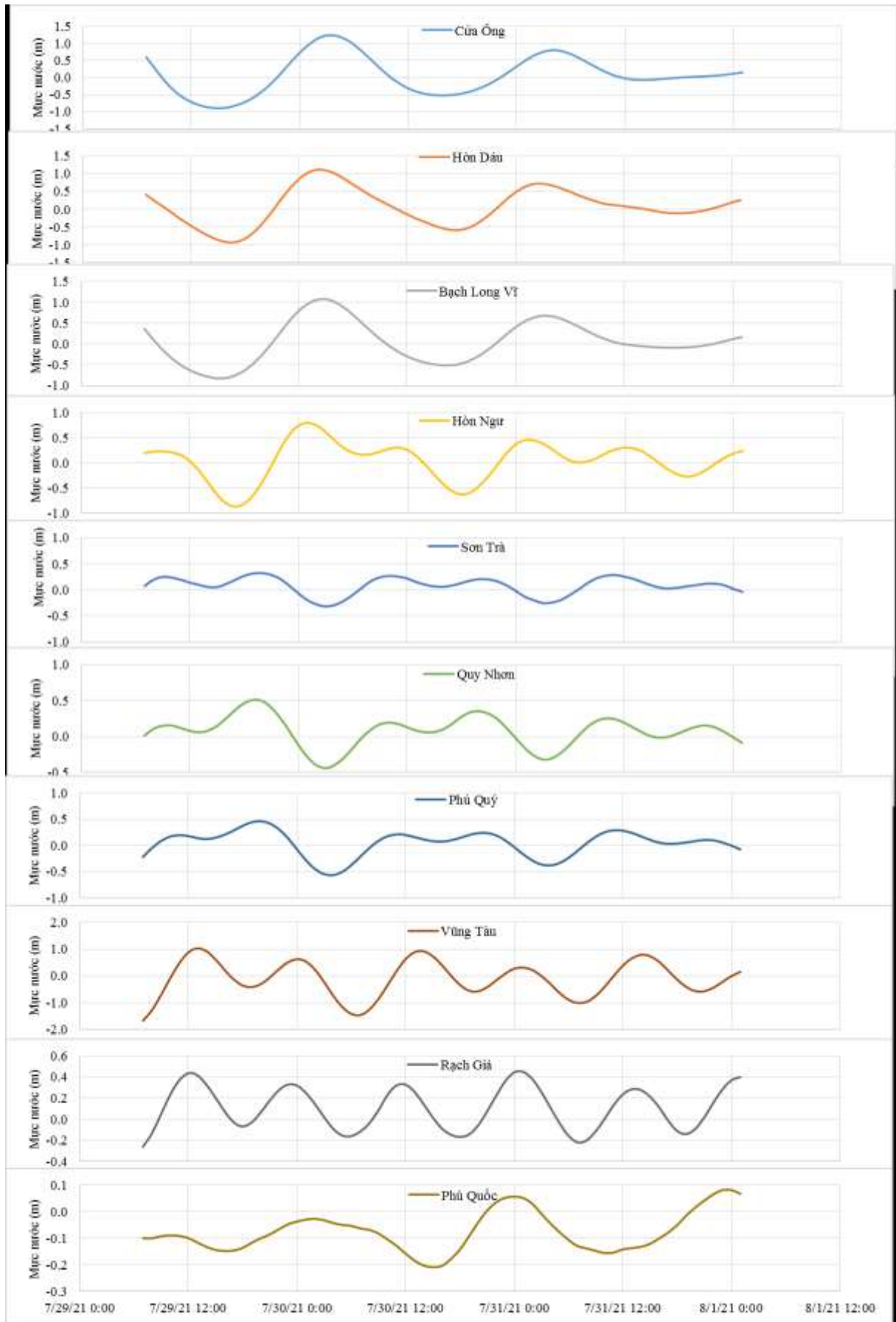
Thời điểm phát tin dự báo tiếp theo: 13 giờ 00 ngày 30/07/2021

Người xây dựng bản tin: Đặng Linh Chi

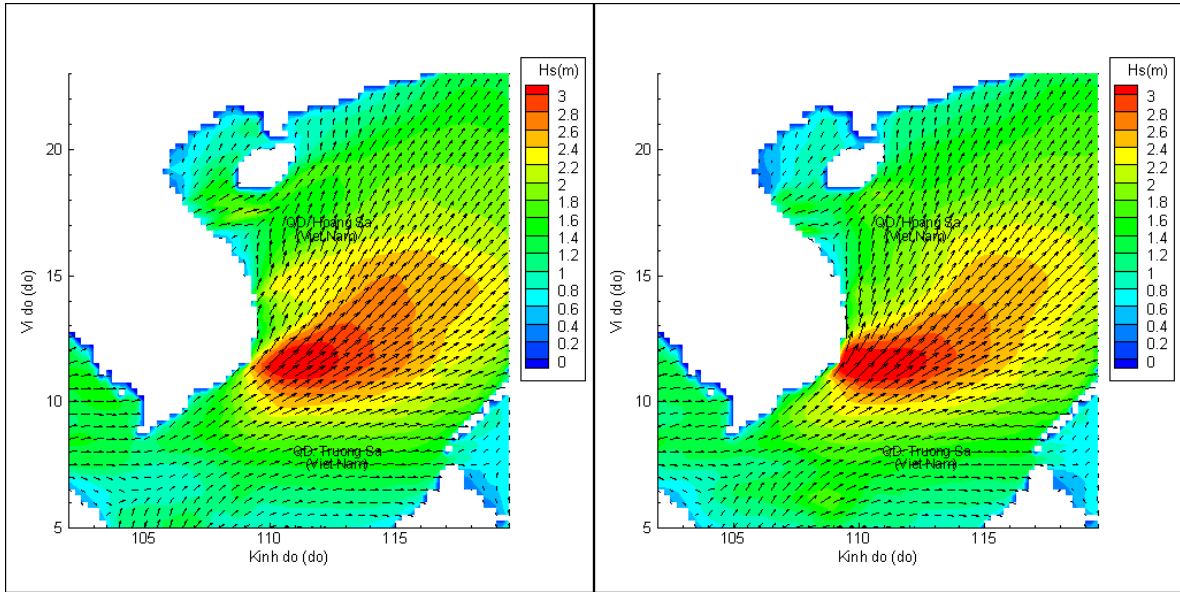
Người soát bản tin: Lê Quốc Huy

Biến trình mực nước tổng cộng tại 10 trạm Hải văn

(Cửa Ông, Hòn Dấu, Bạch Long Vĩ, Hòn Ngự, Sơn Trà, Quy Nhơn, Phú Quý, Vũng Tàu, Rạch Giá, Phú Quốc)

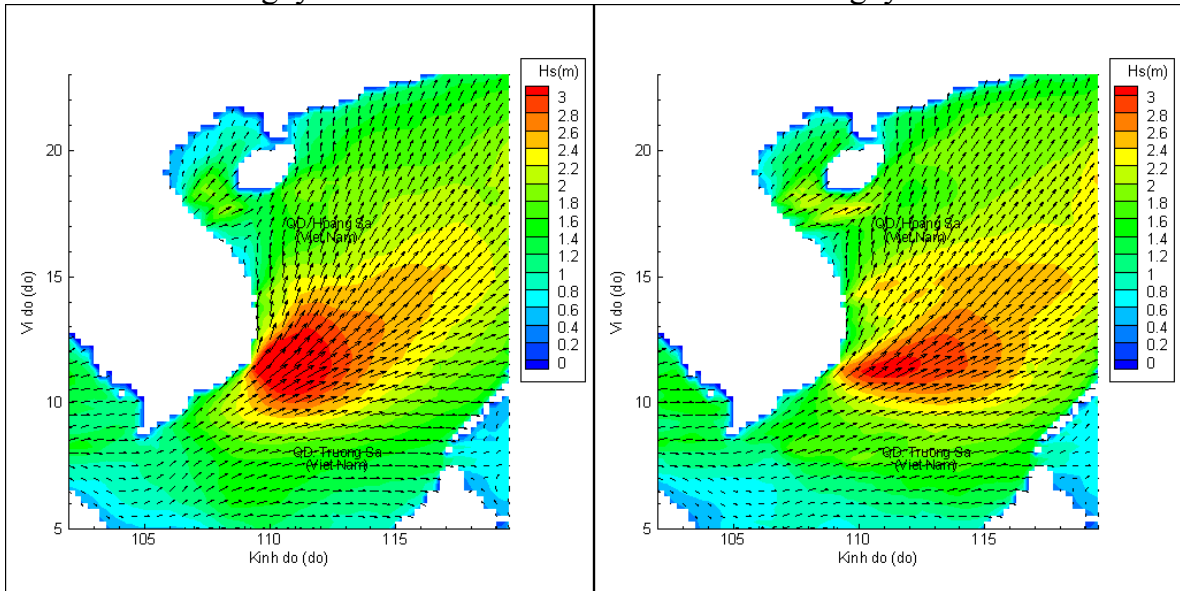


Phân bố độ cao sóng ven bờ và ngoài khơi biển Việt Nam



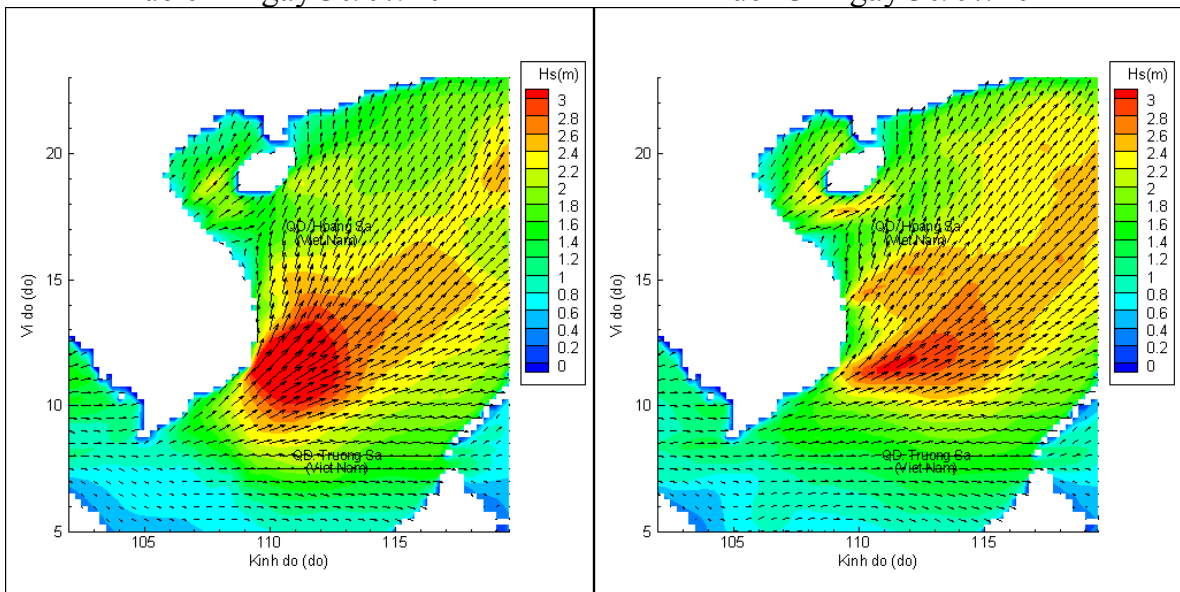
Lúc 13h ngày 29/07/2021

Lúc 19h ngày 29/07/2021



Lúc 01h ngày 30/07/2021

Lúc 13h ngày 30/07/2021



Lúc 01h ngày 31/07/2021

Lúc 13h ngày 31/07/2021