

BẢN TIN DỰ BÁO MỨC NƯỚC VÀ SÓNG BIỂN

(Lúc 13 giờ – ngày 30/07/2021)

Tỉnh/ TP	Huyện	Mức nước tổng cộng dự báo trong 48 giờ (cm)								
		30/07		31/07				01/08		
		13h	19h	1h	7h	13h	19h	1h	7h	13h
Quảng Ninh	Đầm Hà	-64	-5	49	62	-35	16	25	41	-17
	Cửa Ông	-44	-24	58	51	-18	-1	31	29	1
TP. Hải Phòng	Hòn Dấu	-26	-34	68	32	-8	-13	43	19	7
	Bạch Long Vĩ	-34	-24	60	34	-14	-8	34	20	5
Thái Bình	Thái Thụy	-18	-35	69	25	-3	-13	44	14	10
Nam Định	Hải Hậu	-6	-43	70	13	10	-21	42	2	19
Ninh Bình	Kim Sơn	-1	-44	71	7	13	-20	41	-4	21
Thanh Hóa	Quảng Xương	5	-46	68	4	17	-22	39	-5	24
Nghệ An	Diễn Châu	11	-46	58	-3	20	-31	26	-10	28
	Hòn Ngư	12	-45	56	-3	22	-31	25	-10	29
Hà Tĩnh	Thạch Hà	14	-43	51	-3	24	-33	26	-10	31
Quảng Bình	Quảng Trạch	11	-34	36	-5	21	-32	22	-14	34
	Quảng Ninh	11	-26	26	-6	19	-29	15	-14	33
Quảng Trị	Gio Linh	12	-15	17	-7	19	-21	9	-13	32
	Cồn Cỏ	11	-12	19	-5	20	-18	12	-11	33
Thừa Thiên Huế	Hương Trà	12	-1	6	-6	18	-10	3	-9	30
	Phú Lộc	14	11	-3	-1	19	0	-3	-3	31
TP. Đà Nẵng	Sơn Trà	15	20	-10	1	18	7	-6	3	29
	Hoàng Sa	9	37	-13	10	14	20	-6	17	27
Quảng Nam	Tam Kỳ	14	28	-16	3	17	13	-10	7	28
	Cù Lao Chàm	15	26	-14	4	17	12	-8	8	29
Quảng Ngãi	TP. Quảng Ngãi	12	31	-15	4	15	13	-8	9	26
	Lý Sơn	12	33	-14	7	15	16	-7	12	26
Bình Định	Phú Mỹ	11	33	-13	7	16	15	-6	10	23
	Quy Nhơn	8	33	-16	1	14	12	-8	6	23
Phú Yên	Tp. Tuy Hòa	16	37	-10	7	21	18	-1	12	32
Khánh Hòa	TP. Nha Trang	16	36	-10	7	22	17	-3	12	34
	Trường Sa	10	27	-14	-4	14	8	-11	5	24
Ninh Thuận	TP. PR-Tháp Chàm	15	30	-14	-1	24	13	-4	7	39
Bình Thuận	TP. Phan Thiết	41	-14	0	-53	41	-21	5	-30	49
	Phú Quý	16	22	-15	-13	20	5	-8	-1	33
Bà Rịa Vũng Tàu	Vũng Tàu	86	-60	31	-107	65	-39	13	-61	54
	Côn Đảo	73	-52	38	-108	65	-42	15	-61	57
TPHCM	Cần Giờ	91	-73	35	-114	71	-44	16	-69	55
Tiền Giang	Gò Công Tây	93	-84	40	-122	76	-52	19	-74	57
Bến Tre	Ba Tri	85	-99	42	-135	76	-66	14	-83	58
Trà Vinh	Duyên Hải	79	-85	46	-133	77	-60	16	-76	61
Sóc Trăng	Tân Phú	65	-78	43	-132	66	-53	13	-72	53
Bạc Liêu	TP. Bạc Liêu	38	-50	28	-113	40	-29	3	-63	34
Cà Mau	Năm Căn	15	-23	6	-88	17	-6	-9	-52	19
	Trần Văn Thời	28	-20	15	-53	8	-15	8	-35	21
Kiên Giang	Rạch Giá	54	2	30	-16	24	-17	37	-18	36
	Phú Quốc	-6	-16	-16	-23	-28	-10	1	-12	-6
	Thổ Chu	-7	-16	-17	-20	-20	-6	-4	-10	-1

Vùng Biển	Độ cao sóng biển dự báo trong 48 giờ		
	Độ cao sóng lớn nhất (m)	Hướng thịnh hành	Ghi chú
Bắc vịnh Bắc Bộ	0.3 - 2.4	Tây Nam, Nam	Cảnh báo
Nam vịnh Bắc Bộ	0.6 - 2.7	Tây Nam, Nam	Cảnh báo
Quảng Trị đến Quảng Ngãi	0.5 - 2.8	Tây Nam, Nam, Tây	Cảnh báo
Bình Định đến Ninh Thuận	1.7 - 3.6	Tây Nam, Nam	Cảnh báo
Bình Thuận đến Cà Mau	0.3 - 2.9	Tây, Tây Nam	Cảnh báo
Cà Mau đến Kiên Giang	0.3 - 2.0	Tây, Tây Bắc	Cảnh báo
Quần đảo Hoàng Sa	2.0 - 2.4	Nam, Tây Nam	Cảnh báo
Quần đảo Trường Sa	1.5 - 2.5	Tây	Cảnh báo
Bắc Biển Đông	1.8 - 3.0	Tây Nam, Nam	Cảnh báo
Giữa Biển Đông	1.4 - 3.4	Tây Nam, Tây	Cảnh báo
Nam Biển Đông	0.8 - 2.5	Tây	Cảnh báo

Tin phát lúc: 13 giờ 00

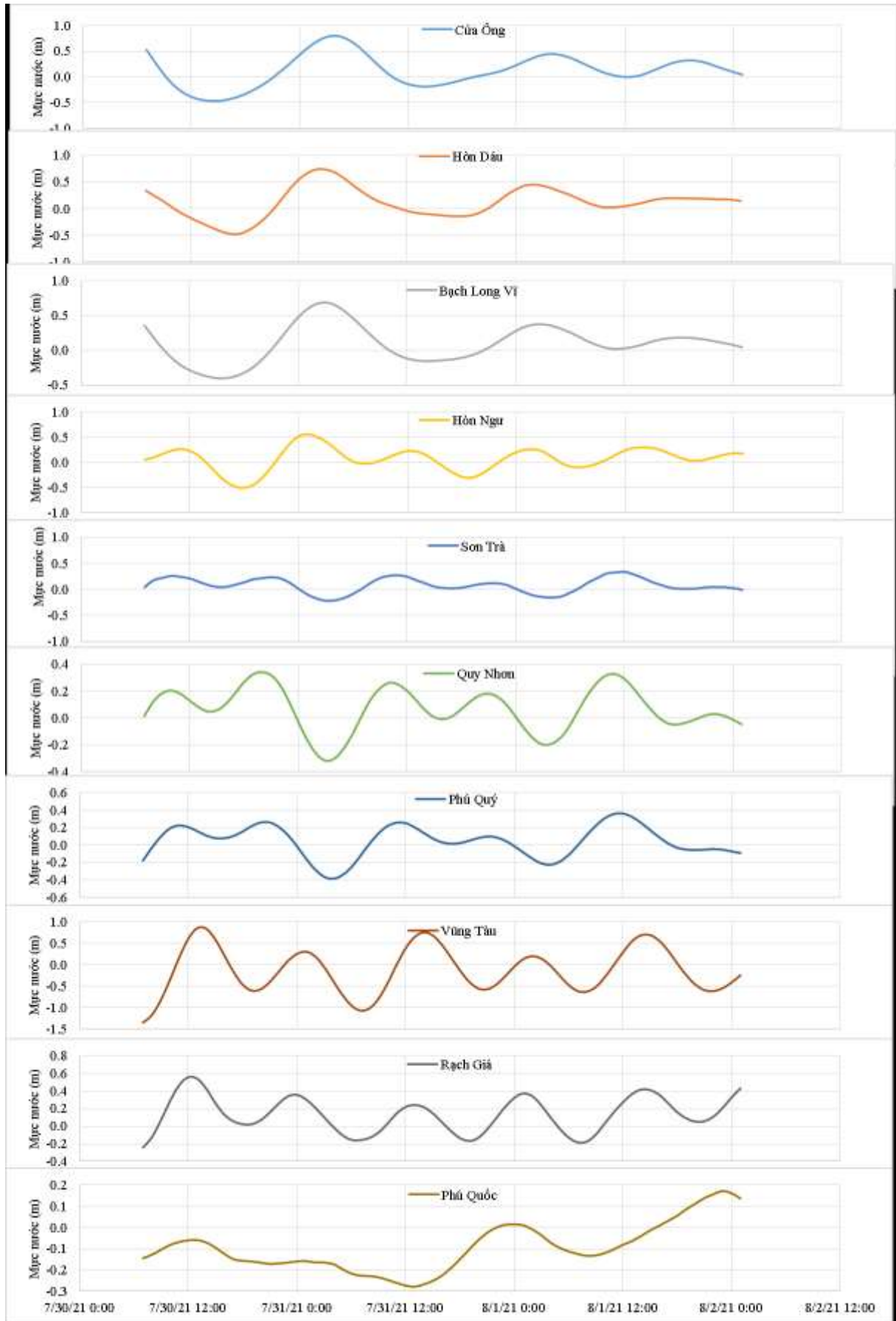
Thời điểm phát tin dự báo tiếp theo: 13 giờ 00 ngày 31/07/2021

Người xây dựng bản tin: Nguyễn Thị Lan

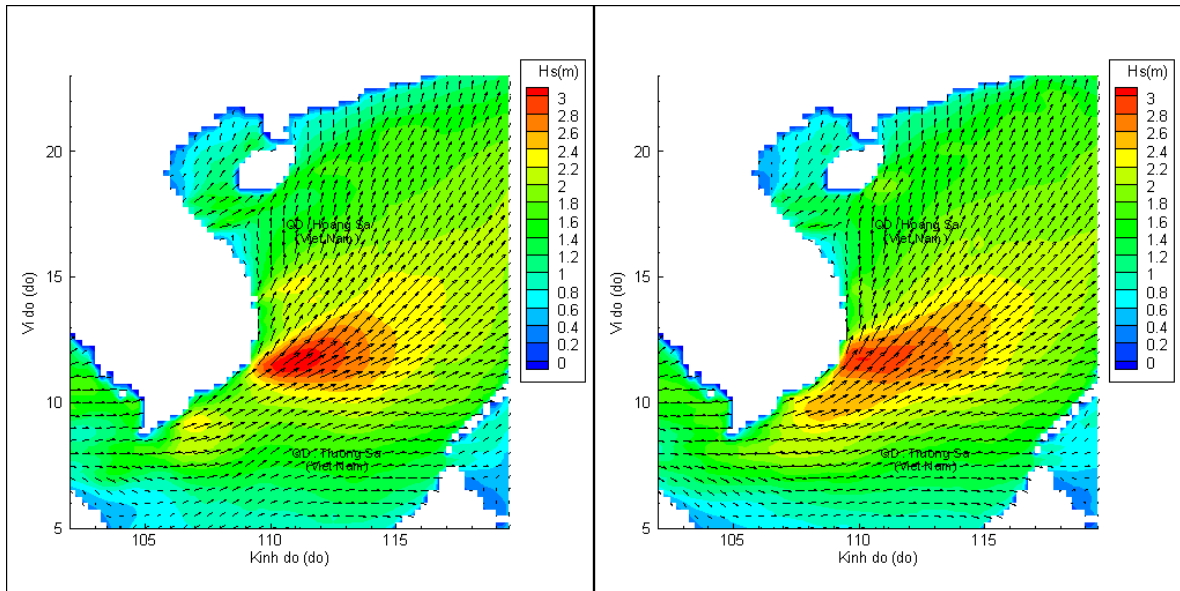
Người soát bản tin: Lê Quốc Huy

Biến trình mực nước tổng cộng tại 10 trạm Hải vãn

(Cửa Ông, Hòn Dấu, Bạch Long Vĩ, Hòn Ngự, Sơn Trà, Quy Nhơn, Phú Quý, Vũng Tàu, Rạch Giá, Phú Quốc)

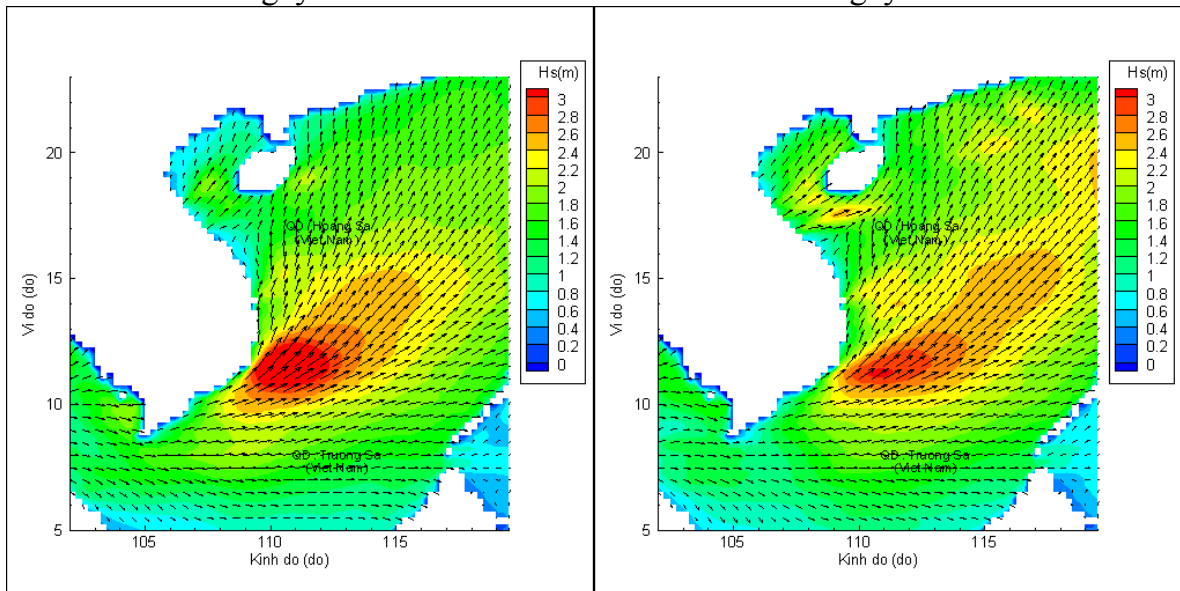


Phân bố độ cao sóng ven bờ và ngoài khơi biển Việt Nam



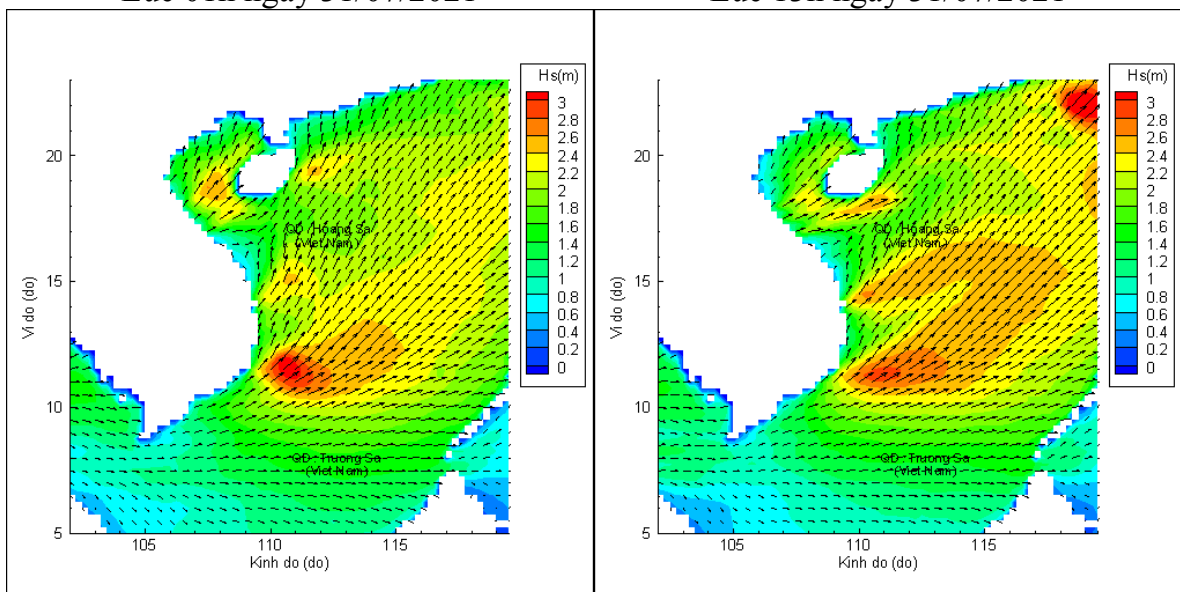
Lúc 13h ngày 30/07/2021

Lúc 19h ngày 30/07/2021



Lúc 01h ngày 31/07/2021

Lúc 13h ngày 31/07/2021



Lúc 01h ngày 01/08/2021

Lúc 13h ngày 01/08/2021