

**BẢN TIN DỰ BÁO MỨC NƯỚC VÀ SÓNG BIỂN**

(Lúc 13 giờ – ngày 02/08/2021)

Tỉnh/ TP	Huyện	Mức nước tổng cộng dự báo trong 48 giờ (cm)								
		02/08		03/08				04/08		
		13h	19h	1h	7h	13h	19h	1h	7h	13h
Quảng Ninh	Đầm Hà	-20	83	22	-52	-32	95	46	-73	-40
	Cửa Ông	-12	74	23	-51	-30	86	41	-69	-39
TP. Hải Phòng	Hòn Dấu	-6	67	24	-52	-28	82	35	-62	-41
	Bạch Long Vĩ	2	62	15	-54	-16	77	28	-66	-26
Thái Bình	Thái Thụy	-4	66	22	-50	-27	81	31	-58	-40
Nam Định	Hải Hậu	1	55	21	-50	-20	73	26	-54	-34
Ninh Bình	Kim Sơn	1	52	21	-50	-19	72	26	-54	-32
Thanh Hóa	Quảng Xương	3	49	21	-49	-18	65	26	-52	-31
Nghệ An	Diễn Châu	5	40	21	-48	-13	51	24	-48	-26
	Hòn Ngư	7	39	21	-47	-12	51	24	-48	-24
Hà Tĩnh	Thạch Hà	11	30	25	-44	-8	41	25	-44	-19
Quảng Bình	Quảng Trạch	17	12	26	-39	4	20	24	-35	-5
	Quảng Ninh	18	3	21	-35	7	7	17	-28	3
Quảng Trị	Gio Linh	20	-2	15	-28	13	-1	10	-19	11
	Cồn Cỏ	23	0	14	-26	17	2	9	-20	14
Thừa Thiên Huế	Hương Trà	21	-6	7	-20	19	-9	2	-11	21
	Phú Lộc	25	-7	2	-8	27	-12	-2	2	31
TP. Đà Nẵng	Sơn Trà	27	-8	-2	2	31	-15	-5	9	37
	Hoàng Sa	36	-5	-9	21	46	-12	-13	23	56
Quảng Nam	Tam Kỳ	30	-10	-8	11	36	-20	-11	16	43
	Cù Lao Chàm	29	-8	-5	10	35	-17	-9	15	42
Quảng Ngãi	TP. Quảng Ngãi	33	-13	-8	16	40	-23	-14	19	48
	Lý Sơn	33	-10	-7	18	41	-20	-13	21	50
Bình Định	Phú Mỹ	35	-13	-5	19	43	-24	-13	21	46
	Quy Nhơn	30	-17	-8	15	39	-26	-16	17	46
Phú Yên	Tp. Tuy Hòa	42	-8	-2	23	48	-17	-9	26	57
Khánh Hòa	TP. Nha Trang	45	-6	-4	22	52	-15	-12	24	58
	Trường Sa	33	-13	-22	16	42	-21	-32	18	50
Ninh Thuận	TP. PR-Tháp Chàm	42	-14	-13	16	53	-19	-21	20	59
Bình Thuận	TP. Phan Thiết	39	-30	-39	5	41	-24	-59	22	41
	Phú Quý	37	-18	-24	13	45	-24	-35	19	52
Bà Rịa Vũng Tàu	Vũng Tàu	33	-8	-75	13	26	7	-109	35	22
	Côn Đảo	41	-11	-67	-2	41	8	-99	15	37
TPHCM	Cần Giờ	29	-8	-77	11	23	8	-113	33	18
Tiền Giang	Gò Công Tây	29	-12	-79	8	22	6	-116	32	16
Bến Tre	Ba Tri	29	-23	-89	-1	24	2	-125	23	17
Trà Vinh	Duyên Hải	34	-16	-84	2	31	10	-122	24	24
Sóc Trăng	Tân Phú	30	-10	-81	-7	30	15	-115	10	27
Bạc Liêu	TP. Bạc Liêu	24	0	-73	-23	33	20	-99	-19	35
Cà Mau	Năm Căn	18	10	-61	-35	30	25	-78	-39	35
	Trần Văn Thời	18	1	-21	-25	11	25	-23	-26	14
Kiên Giang	Rạch Giá	30	12	1	-2	14	24	16	-2	8
	Phú Quốc	-13	-4	-3	-17	-19	11	10	-19	-20
	Thổ Chu	-10	-4	-7	-16	-13	10	2	-17	-12

Vùng Biển	Độ cao sóng biển dự báo trong 48 giờ		
	Độ cao sóng lớn nhất (m)	Hướng thịnh hành	Ghi chú
Bắc vịnh Bắc Bộ	0.3 - 2.2	Tây Nam	Cảnh báo
Nam vịnh Bắc Bộ	0.3 - 2.4	Tây Nam	Cảnh báo
Quảng Trị đến Quảng Ngãi	0.5 - 3.0	Tây Nam, Tây	Cảnh báo
Bình Định đến Ninh Thuận	1.7 - 3.6	Tây Nam, Nam	Cảnh báo
Bình Thuận đến Cà Mau	0.3 - 2.7	Tây, Tây Nam	Cảnh báo
Cà Mau đến Kiên Giang	0.3 - 1.5	Tây	
Quần đảo Hoàng Sa	2.3 - 2.7	Tây Nam	Cảnh báo
Quần đảo Trường Sa	1.5 - 3.0	Tây	Cảnh báo
Bắc Biển Đông	2.1 - 3.7	Tây Nam	Cảnh báo
Giữa Biển Đông	1.8 - 3.5	Tây Nam	Cảnh báo
Nam Biển Đông	0.8 - 2.7	Tây	Cảnh báo

**Tin phát lúc: 13 giờ 00**

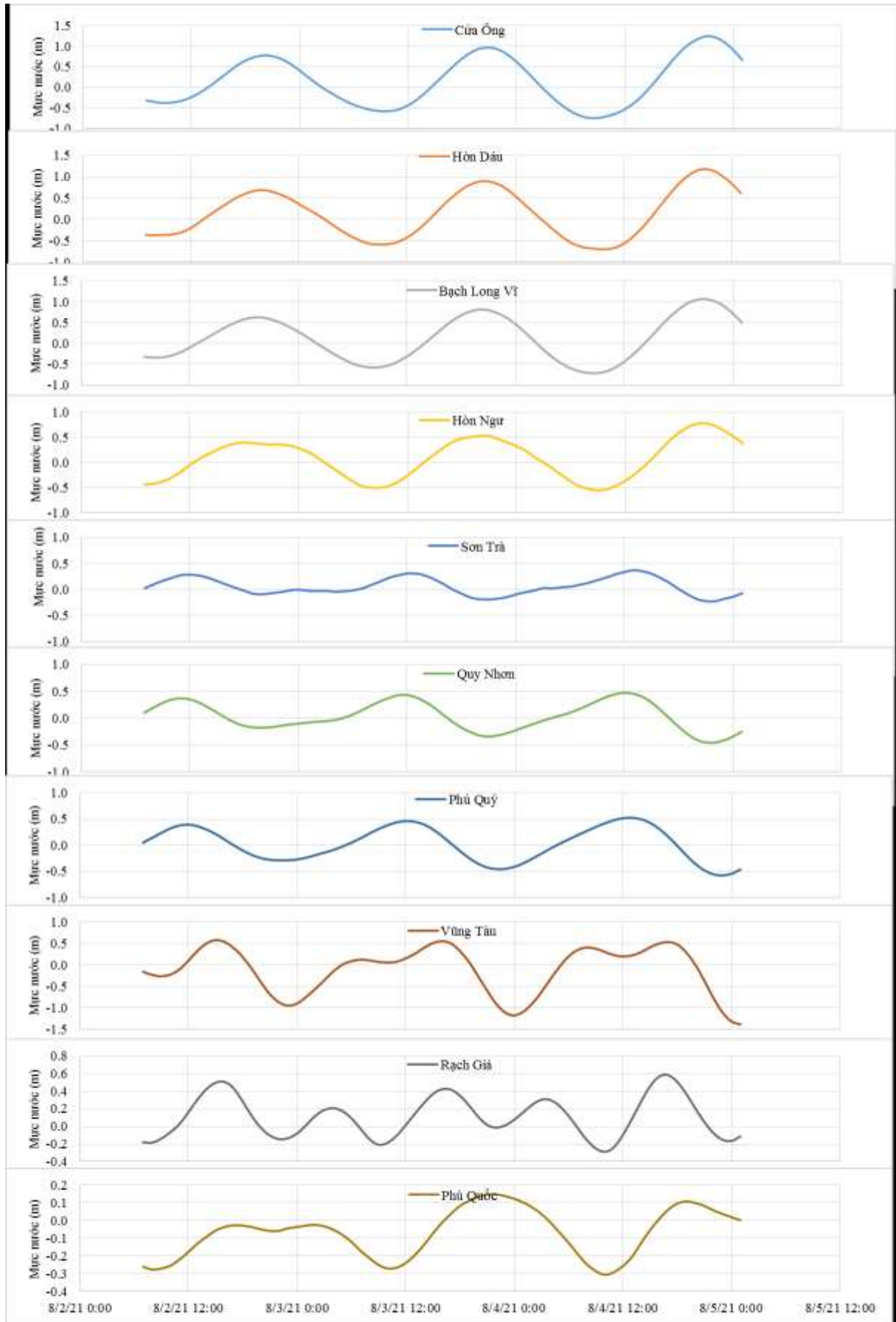
Thời điểm phát tin dự báo tiếp theo: 13 giờ 00 ngày 03/08/2021

Người xây dựng bản tin: Đặng Linh Chi

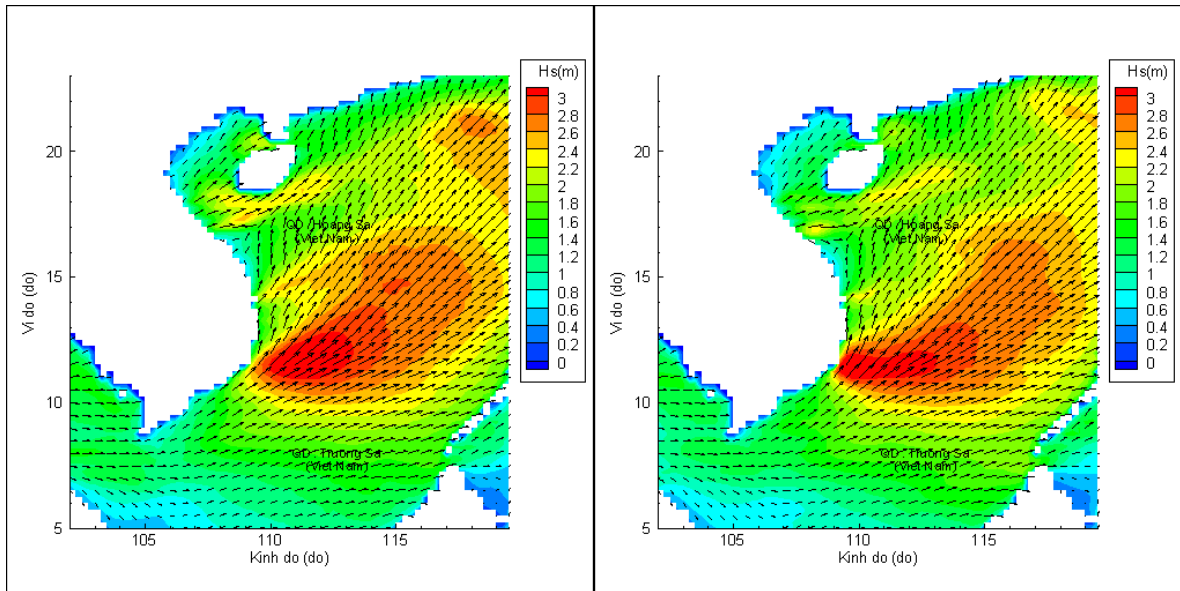
Người soát bản tin: Lê Quốc Huy

## Biến trình mực nước tổng cộng tại 10 trạm Hải văn

(Cửa Ông, Hòn Dấu, Bạch Long Vĩ, Hòn Ngự, Sơn Trà, Quy Nhơn, Phú Quý, Vũng Tàu, Rạch Giá, Phú Quốc)

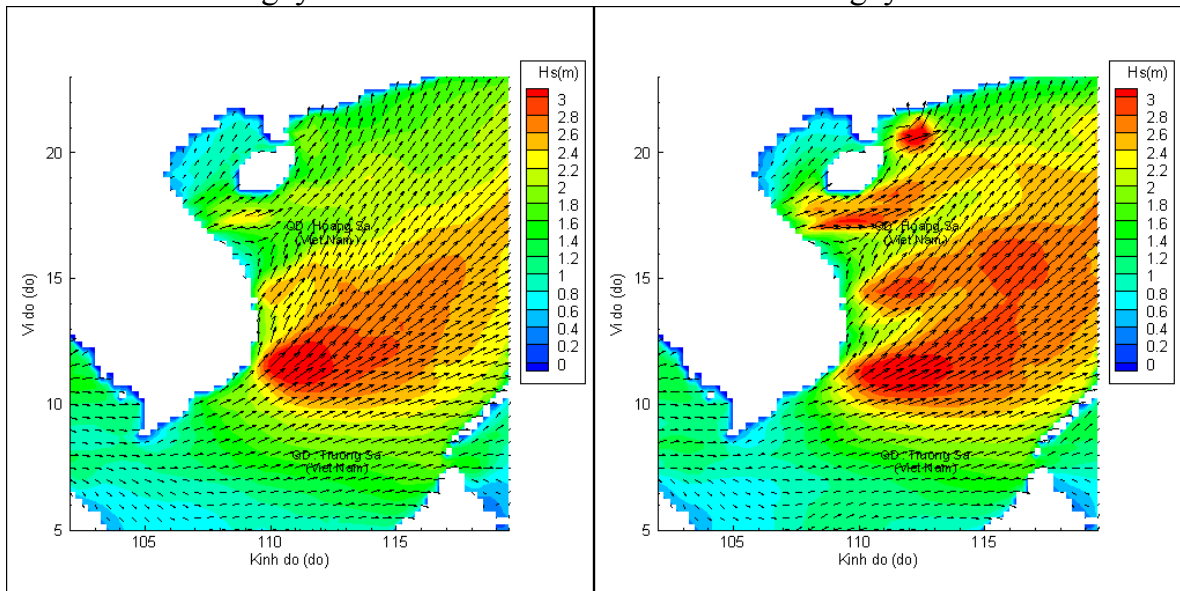


# Phân bố độ cao sóng ven bờ và ngoài khơi biển Việt Nam



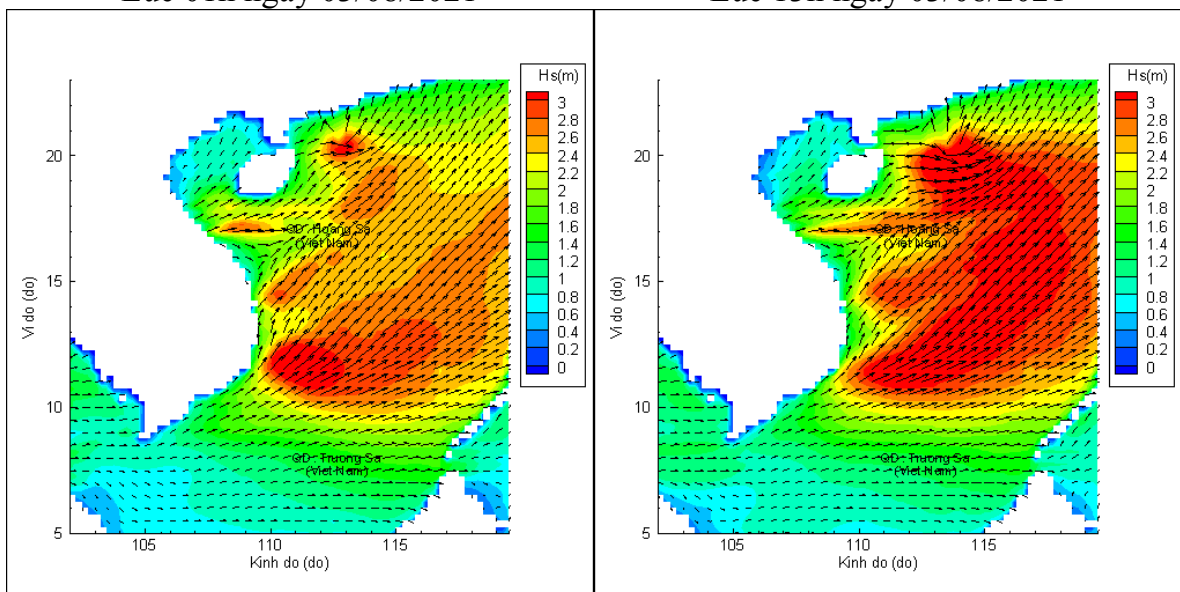
Lúc 13h ngày 02/08/2021

Lúc 19h ngày 02/08/2021



Lúc 01h ngày 03/08/2021

Lúc 13h ngày 03/08/2021



Lúc 01h ngày 04/08/2021

Lúc 13h ngày 04/08/2021