

**BẢN TIN DỰ BÁO MỨC NƯỚC VÀ SÓNG BIỂN**

(Lúc 13 giờ – ngày 08/08/2021)

Tỉnh/ TP	Huyện	Mức nước tổng cộng dự báo trong 48 giờ (cm)								
		08/08		09/08				10/08		
		13h	19h	1h	7h	13h	19h	1h	7h	13h
Quảng Ninh	Đầm Hà	-122	81	212	-75	-139	40	220	-33	-133
	Cửa Ông	-126	85	193	-53	-141	44	199	-18	-131
TP. Hải Phòng	Hòn Dấu	-130	90	169	-40	-143	50	179	-5	-130
	Bạch Long Vĩ	-111	98	155	-64	-128	61	170	-28	-120
Thái Bình	Thái Thụy	-127	92	158	-34	-138	52	168	-1	-125
Nam Định	Hải Hậu	-124	94	136	-23	-132	58	147	7	-118
Ninh Bình	Kim Sơn	-121	93	131	-20	-127	58	141	8	-114
Thanh Hóa	Quảng Xương	-118	88	124	-15	-122	54	135	12	-108
Nghệ An	Diễn Châu	-108	77	105	-8	-111	46	115	18	-95
	Hòn Ngư	-106	76	101	-6	-108	47	110	19	-94
Hà Tĩnh	Thạch Hà	-99	68	89	3	-101	43	94	26	-88
Quảng Bình	Quảng Trạch	-76	54	52	15	-81	40	54	37	-74
	Quảng Ninh	-58	48	25	20	-62	39	26	38	-56
Quảng Trị	Gio Linh	-37	43	2	22	-40	42	2	36	-37
	Cồn Cỏ	-34	51	2	17	-40	49	3	32	-39
Thừa Thiên Huế	Hương Trà	-11	36	-19	22	-15	39	-21	32	-16
	Phú Lộc	10	27	-37	23	7	35	-40	30	4
TP. Đà Nẵng	Sơn Trà	27	21	-50	23	24	33	-53	27	18
	Hoàng Sa	63	25	-64	3	56	43	-62	2	43
Quảng Nam	Tam Kỳ	48	16	-65	20	44	34	-67	21	35
	Cù Lao Chàm	42	19	-58	20	38	34	-60	23	30
Quảng Ngãi	TP. Quảng Ngãi	58	20	-73	14	51	38	-74	13	40
	Lý Sơn	59	20	-67	13	53	38	-68	12	41
Bình Định	Phú Mỹ	64	22	-72	10	57	42	-73	6	45
	Quy Nhơn	67	28	-74	8	60	48	-73	4	45
Phú Yên	Tp. Tuy Hòa	71	29	-70	14	65	51	-67	10	49
Khánh Hòa	TP. Nha Trang	70	36	-73	13	63	55	-72	10	47
	Trường Sa	60	32	-84	3	53	50	-80	-1	38
Ninh Thuận	TP. PR-Tháp Chàm	61	38	-87	14	55	59	-85	12	41
Bình Thuận	TP. Phan Thiết	37	73	-145	21	34	87	-129	10	26
	Phú Quý	56	42	-100	10	49	60	-95	6	36
Bà Rịa Vũng Tàu	Vũng Tàu	50	90	-147	-37	68	82	-99	-72	81
	Côn Đảo	64	79	-111	-70	78	71	-68	-101	88
TPHCM	Cần Giờ	48	87	-142	-43	71	78	-92	-82	86
Tiền Giang	Gò Công Tây	46	88	-144	-43	70	77	-92	-84	86
Bến Tre	Ba Tri	51	80	-144	-56	77	69	-89	-97	93
Trà Vinh	Duyên Hải	63	77	-129	-73	88	64	-75	-113	104
Sóc Trăng	Tân Phú	74	64	-96	-101	98	53	-43	-139	115
Bạc Liêu	TP. Bạc Liêu	89	47	-44	-147	108	35	4	-175	120
Cà Mau	Năm Căn	74	47	-18	-148	80	43	18	-163	85
	Trần Văn Thời	6	47	-17	-43	-6	52	3	-49	4
Kiên Giang	Rạch Giá	-23	67	-21	35	-41	62	7	20	-20
	Phú Quốc	-34	9	12	1	-43	13	24	4	-31
	Thổ Chu	-21	5	7	-5	-27	12	14	1	-18

Vùng Biển	Độ cao sóng biển dự báo trong 48 giờ		
	Độ cao sóng lớn nhất (m)	Hướng thịnh hành	Ghi chú
Bắc vịnh Bắc Bộ	0.3 - 1.7	Nam, Tây Nam	
Nam vịnh Bắc Bộ	0.4 - 1.5	Nam, Đông Nam, Tây Nam	
Quảng Trị đến Quảng Ngãi	0.6 - 1.7	Nam, Đông Nam	
Bình Định đến Ninh Thuận	1.3 - 2.3	Nam, Tây Nam	Cảnh báo
Bình Thuận đến Cà Mau	0.3 - 2.1	Tây Nam, Tây	Cảnh báo
Cà Mau đến Kiên Giang	0.3 - 1.1	Tây, Tây Bắc	
Quần đảo Hoàng Sa	1.6 - 1.9	Nam	
Quần đảo Trường Sa	0.7 - 1.6	Tây, Tây Nam	
Bắc Biển Đông	1.2 - 2.1	Tây Nam, Nam	Cảnh báo
Giữa Biển Đông	0.6 - 2.0	Tây Nam, Tây	Cảnh báo
Nam Biển Đông	0.3 - 1.5	Tây, Tây Nam	

**Tin phát lúc: 13 giờ 00**

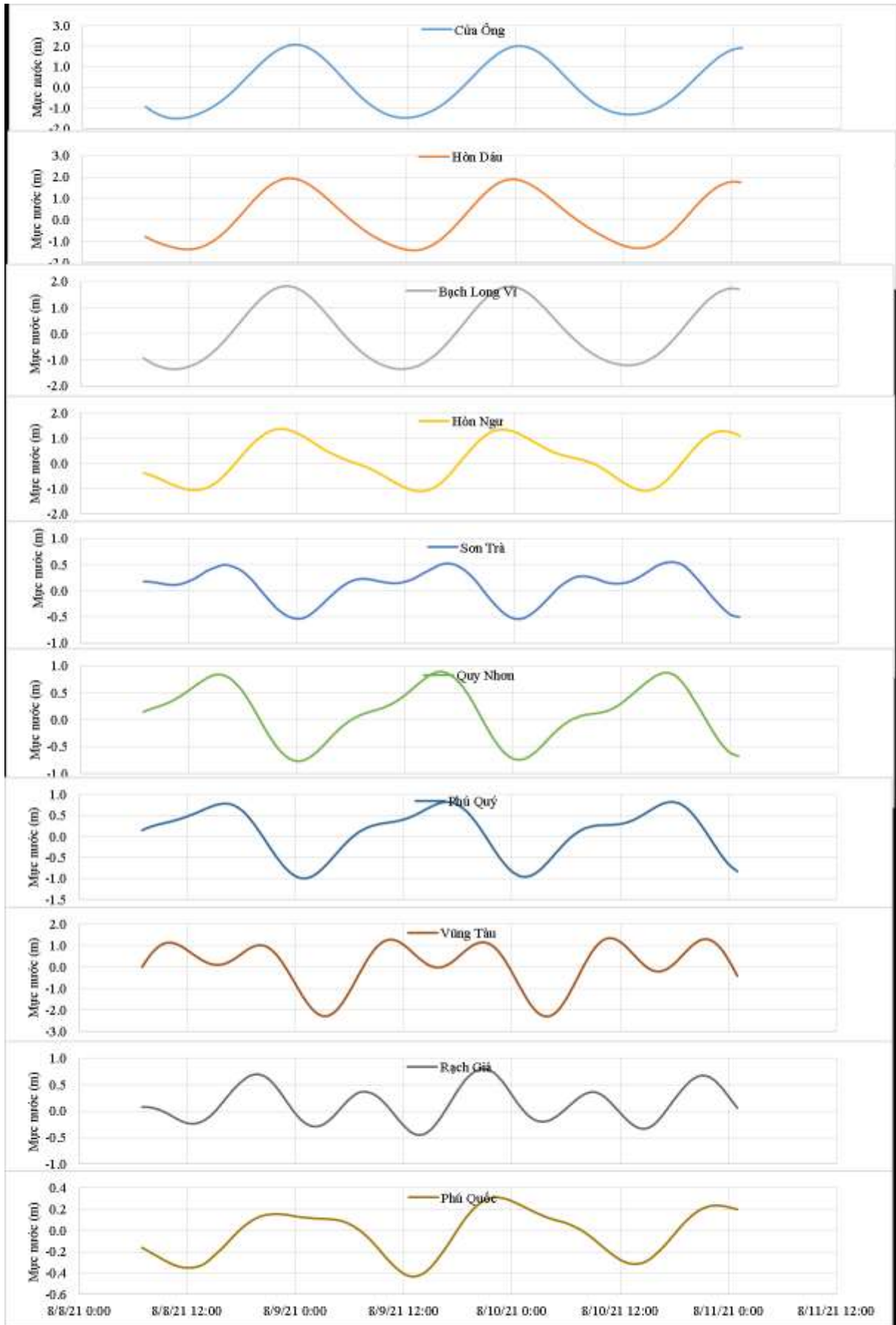
Thời điểm phát tin dự báo tiếp theo: 13 giờ 00 ngày 09/08/2021

Người xây dựng bản tin: Nguyễn Thị Lan

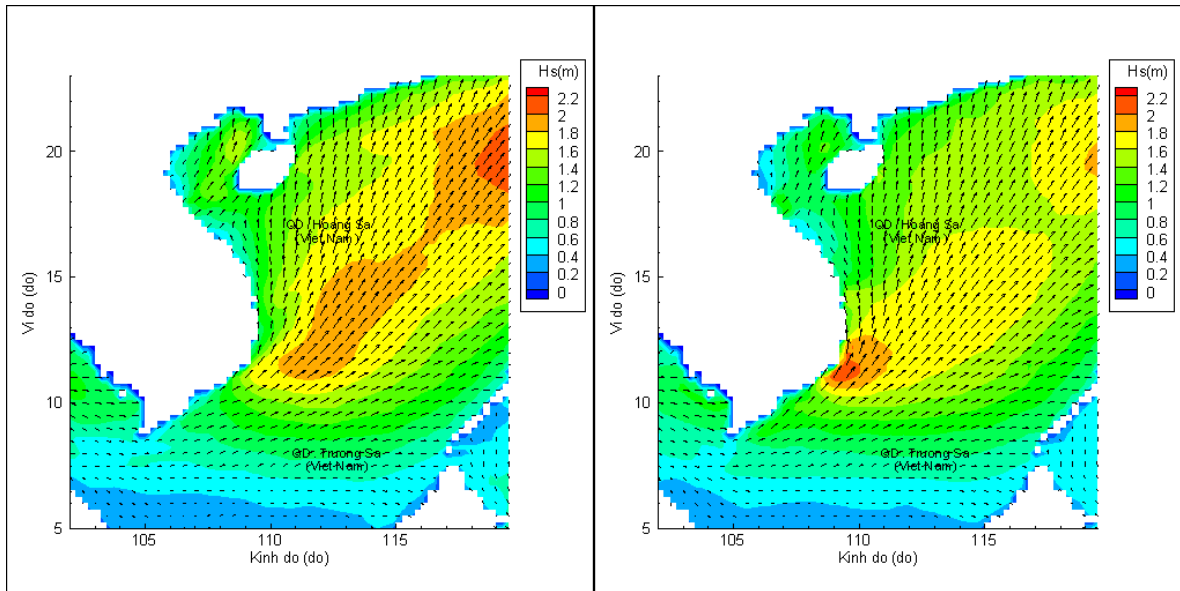
Người soát bản tin: Lê Quốc Huy

## Biến trình mực nước tổng cộng tại 10 trạm Hải văn

(Cửa Ông, Hòn Dấu, Bạch Long Vĩ, Hòn Ngự, Sơn Trà, Quy Nhơn, Phú Quý, Vũng Tàu, Rạch Giá, Phú Quốc)

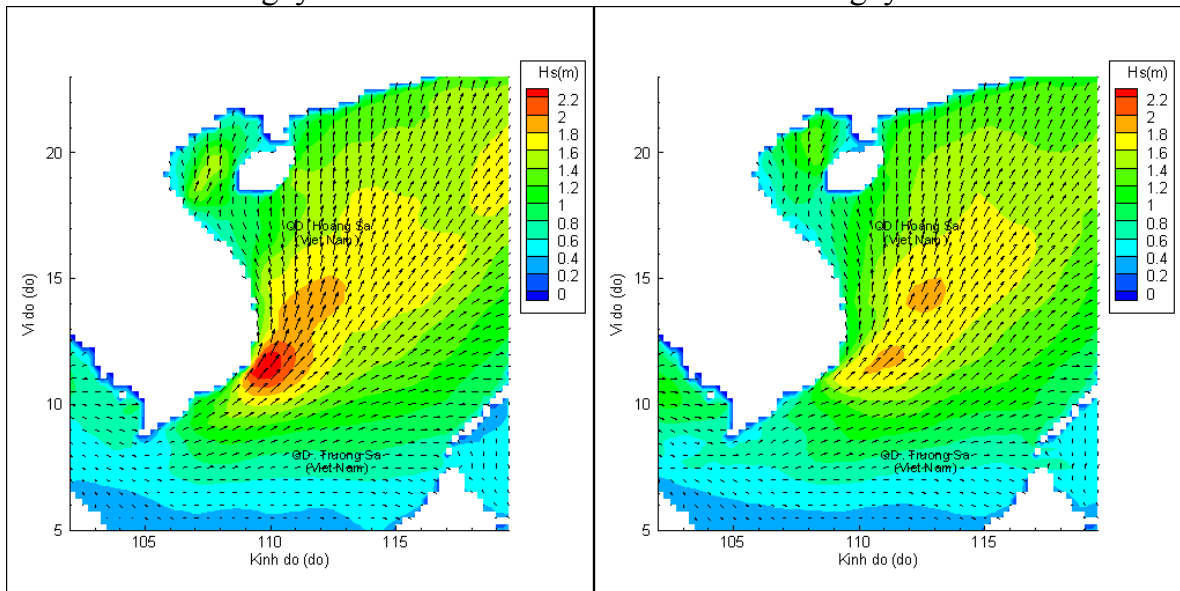


# Phân bố độ cao sóng ven bờ và ngoài khơi biển Việt Nam



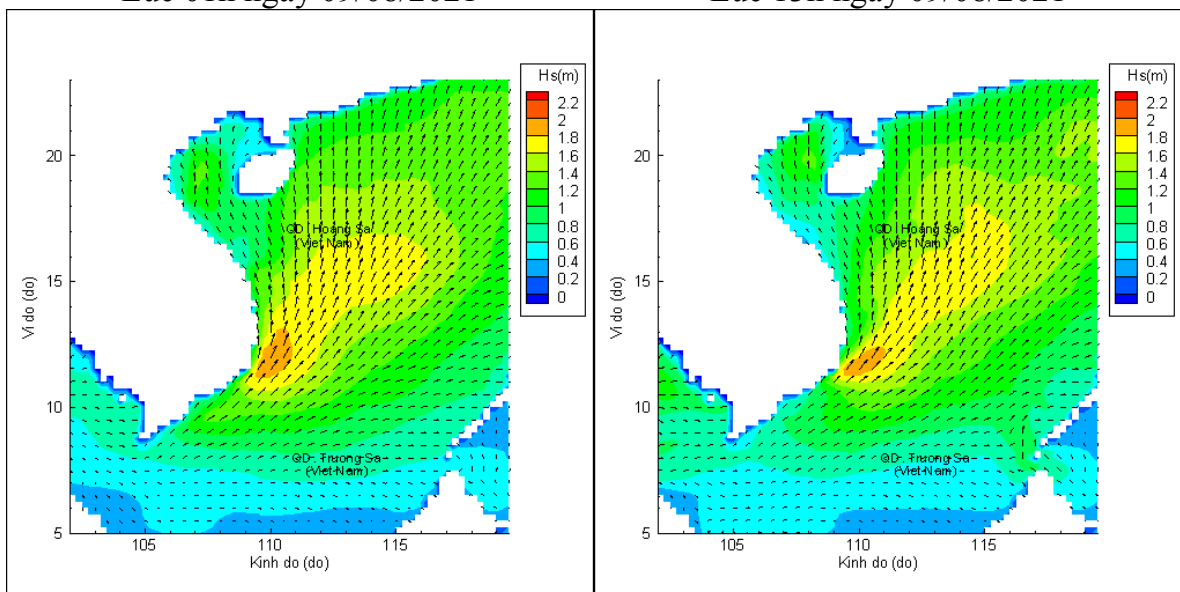
Lúc 13h ngày 08/08/2021

Lúc 19h ngày 08/08/2021



Lúc 01h ngày 09/08/2021

Lúc 13h ngày 09/08/2021



Lúc 01h ngày 10/08/2021

Lúc 13h ngày 10/08/2021