

**BẢN TIN DỰ BÁO MỨC NƯỚC VÀ SÓNG BIỂN**

(Lúc 13 giờ – ngày 13/08/2021)

Tỉnh/ TP	Huyện	Mức nước tổng cộng dự báo trong 48 giờ (cm)								
		13/08		14/08				15/08		
		13h	19h	1h	7h	13h	19h	1h	7h	13h
Quảng Ninh	Đầm Hà	-63	-39	80	90	-27	-21	18	74	14
	Cửa Ông	-54	-51	87	78	-10	-35	36	57	33
TP. Hải Phòng	Hòn Dấu	-44	-54	90	62	4	-45	45	37	41
	Bạch Long Vĩ	-47	-45	91	57	-3	-39	43	47	36
Thái Bình	Thái Thụy	-37	-54	90	55	12	-46	48	30	48
Nam Định	Hải Hậu	-27	-56	85	42	24	-53	54	20	60
Ninh Bình	Kim Sơn	-21	-57	83	34	29	-54	57	13	64
Thanh Hóa	Quảng Xương	-15	-58	81	30	34	-57	55	9	67
Nghệ An	Diễn Châu	-12	-57	72	20	36	-57	48	5	67
	Hòn Ngư	-10	-55	69	20	36	-57	46	4	66
Hà Tĩnh	Thạch Hà	-10	-50	60	21	34	-57	40	2	61
Quảng Bình	Quảng Trạch	-16	-31	34	21	20	-43	23	0	45
	Quảng Ninh	-14	-19	21	18	16	-33	17	1	36
Quảng Trị	Gio Linh	-11	-2	10	16	10	-20	11	2	30
	Cồn Cỏ	-13	1	14	18	11	-17	13	5	30
Thừa Thiên Huế	Hương Trà	-8	13	-3	13	7	-4	2	5	20
	Phú Lộc	-5	25	-13	13	5	8	-4	7	12
TP. Đà Nẵng	Sơn Trà	-4	35	-20	13	3	17	-7	9	6
	Hoàng Sa	-7	53	-22	14	-12	30	-10	20	-10
Quảng Nam	Tam Kỳ	-2	45	-26	11	-3	26	-10	12	-3
	Cù Lao Chàm	-2	43	-24	12	-1	24	-9	12	1
Quảng Ngãi	TP. Quảng Ngãi	-7	51	-26	12	-11	28	-10	14	-10
	Lý Sơn	-6	51	-24	13	-9	29	-9	17	-7
Bình Định	Phú Mỹ	-10	54	-22	13	-16	29	-7	17	-17
	Quy Nhơn	-9	59	-22	12	-21	28	-5	18	-17
Phú Yên	Tp. Tuy Hòa	-11	55	-20	11	-16	30	-2	22	-9
Khánh Hòa	TP. Nha Trang	-1	60	-16	16	-4	38	3	23	0
	Trường Sa	-5	51	-20	2	-7	26	-3	11	-1
Ninh Thuận	TP. PR-Tháp Chàm	-7	53	-25	7	-5	30	-2	15	3
Bình Thuận	TP. Phan Thiết	28	22	5	-44	34	-19	30	-39	46
	Phú Quý	0	47	-20	-4	1	18	-1	3	8
Bà Rịa Vũng Tàu	Vũng Tàu	114	-63	97	-141	111	-90	95	-104	100
	Côn Đảo	106	-58	99	-133	106	-80	90	-93	98
TPHCM	Cần Giờ	124	-75	107	-153	121	-100	104	-114	108
Tiền Giang	Gò Công Tây	130	-82	113	-160	128	-107	111	-121	115
Bến Tre	Ba Tri	135	-90	116	-167	132	-113	114	-124	119
Trà Vinh	Duyên Hải	138	-90	124	-170	134	-112	116	-123	119
Sóc Trăng	Tân Phú	136	-89	130	-171	131	-103	114	-120	113
Bạc Liêu	TP. Bạc Liêu	113	-72	120	-151	103	-75	90	-93	84
Cà Mau	Năm Căn	67	-36	81	-105	61	-35	52	-59	55
	Trần Văn Thời	32	-17	42	-47	34	-21	40	-38	51
Kiên Giang	Rạch Giá	31	-19	45	-25	29	-17	48	-32	41
	Phú Quốc	0	-7	9	1	-1	1	13	-3	14
	Thổ Chu	1	0	1	2	1	4	5	1	16

Vùng Biển	Độ cao sóng biển dự báo trong 48 giờ		
	Độ cao sóng lớn nhất (m)	Hướng thịnh hành	Ghi chú
Bắc vịnh Bắc Bộ	0.3 - 2.4	Nam, Tây Nam	Cảnh báo
Nam vịnh Bắc Bộ	0.7 - 2.2	Nam	Cảnh báo
Quảng Trị đến Quảng Ngãi	0.6 - 2.2	Đông Nam, Nam	Cảnh báo
Bình Định đến Ninh Thuận	0.9 - 2.0	Nam, Tây Nam	Cảnh báo
Bình Thuận đến Cà Mau	0.3 - 1.6	Tây Nam, Nam	
Cà Mau đến Kiên Giang	0.3 - 0.7	Tây Nam, Nam	
Quần đảo Hoàng Sa	1.7 - 2.0	Nam	Cảnh báo
Quần đảo Trường Sa	0.3 - 0.8	Đông Nam, Nam, Đông	
Bắc Biển Đông	0.5 - 2.1	Tây Nam, Nam	Cảnh báo
Giữa Biển Đông	0.3 - 1.9	Tây Nam	
Nam Biển Đông	0.3 - 0.8	Đông Nam	

**Tin phát lúc: 13 giờ 00**

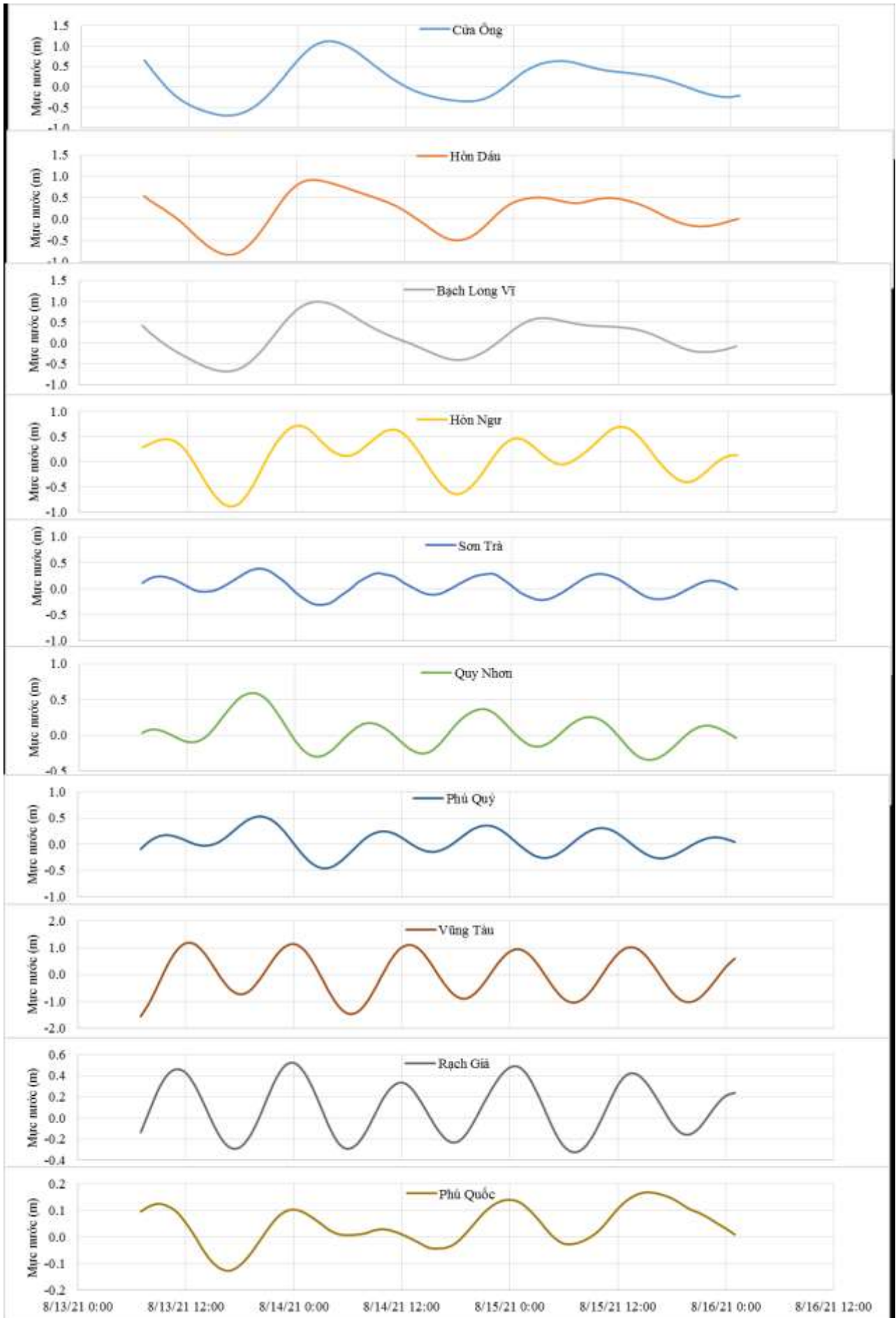
Thời điểm phát tin dự báo tiếp theo: 13 giờ 00 ngày 14/08/2021

Người xây dựng bản tin: Trần Văn Mỹ

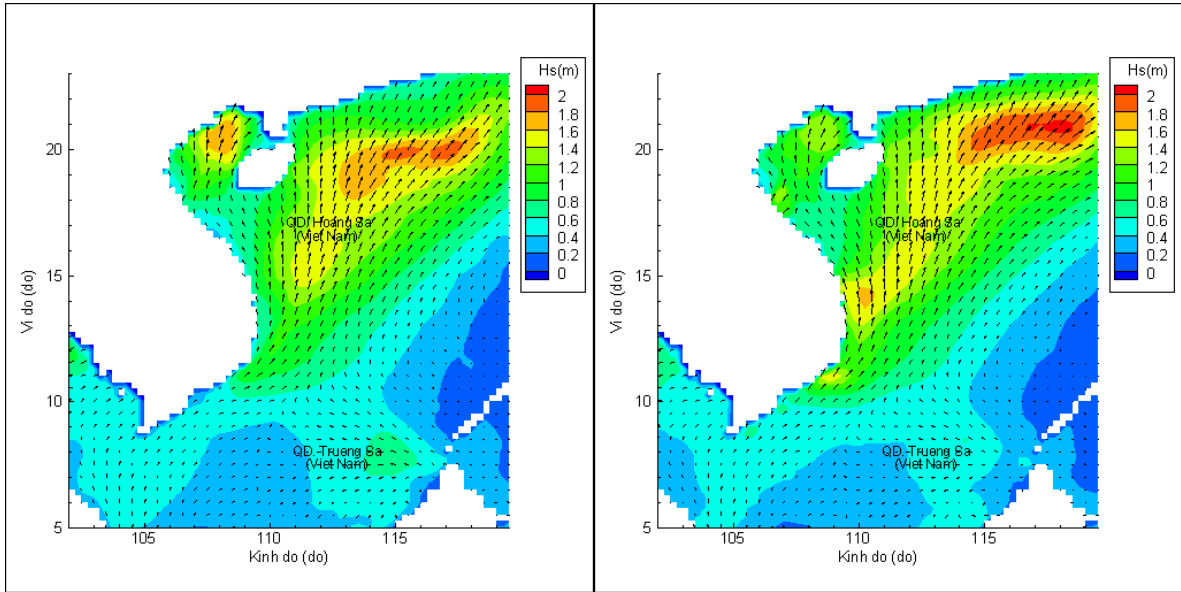
Người soát bản tin: Lê Quốc Huy

## Biến trình mực nước tổng cộng tại 10 trạm Hải văn

(Cửa Ông, Hòn Dấu, Bạch Long Vĩ, Hòn Ngự, Sơn Trà, Quy Nhơn, Phú Quý, Vũng Tàu, Rạch Giá, Phú Quốc)

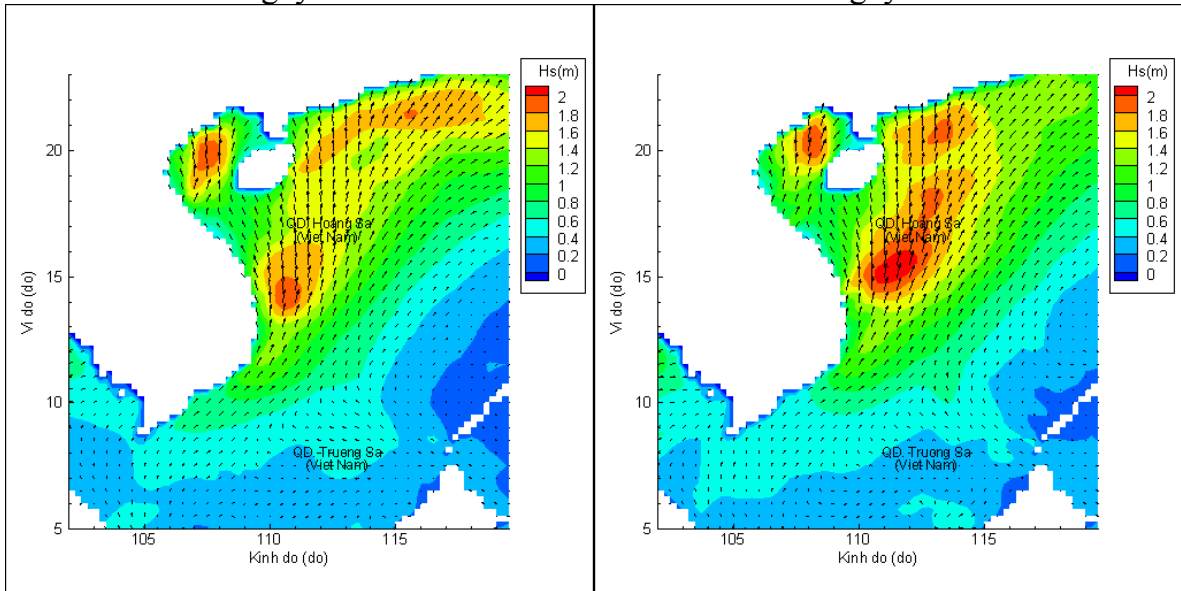


# Phân bố độ cao sóng ven bờ và ngoài khơi biển Việt Nam



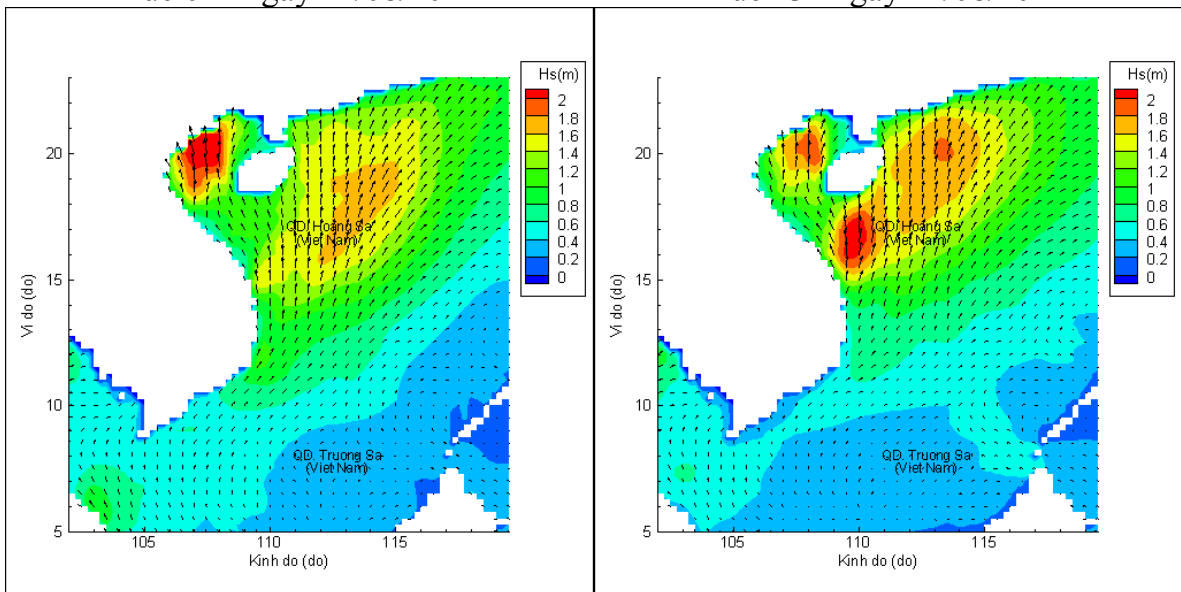
Lúc 13h ngày 13/08/2021

Lúc 19h ngày 13/08/2021



Lúc 01h ngày 14/08/2021

Lúc 13h ngày 14/08/2021



Lúc 01h ngày 15/08/2021

Lúc 13h ngày 15/08/2021