

**BẢN TIN DỰ BÁO MỨC NƯỚC VÀ SÓNG BIỂN**

(Lúc 13 giờ – ngày 23/08/2021)

Tỉnh/ TP	Huyện	Mức nước tổng cộng dự báo trong 48 giờ (cm)								
		23/8		24/08				25/08		
		13h	19h	1h	7h	13h	19h	1h	7h	13h
Quảng Ninh	Đầm Hà	-134	16	222	-19	-126	-33	184	32	-80
	Cửa Ông	-143	26	200	-1	-124	-28	165	39	-74
TP. Hải Phòng	Hòn Dấu	-147	38	178	13	-124	-19	154	42	-72
	Bạch Long Vĩ	-124	49	178	-10	-112	-4	157	29	-70
Thái Bình	Thái Thụy	-144	42	167	17	-118	-15	146	43	-66
Nam Định	Hải Hậu	-139	50	145	25	-112	-6	132	46	-58
Ninh Bình	Kim Sơn	-136	51	140	25	-105	-4	131	45	-51
Thanh Hóa	Quảng Xương	-131	47	132	27	-100	-8	124	44	-46
Nghệ An	Diễn Châu	-120	41	110	30	-87	-12	103	46	-38
	Hòn Ngư	-117	41	105	31	-87	-10	98	46	-39
Hà Tĩnh	Thạch Hà	-110	37	89	36	-84	-6	79	51	-39
Quảng Bình	Quảng Trạch	-90	41	50	45	-72	11	41	58	-37
	Quảng Ninh	-72	41	23	45	-58	20	18	57	-30
Quảng Trị	Gio Linh	-51	43	-2	41	-42	30	-1	51	-22
	Cồn Cỏ	-51	49	1	38	-44	35	2	49	-25
Thừa Thiên Huế	Hương Trà	-26	39	-22	34	-23	35	-20	42	-12
	Phú Lộc	-3	35	-38	30	-6	38	-35	37	-2
TP. Đà Nẵng	Sơn Trà	13	33	-48	24	6	40	-44	31	5
	Hoàng Sa	45	43	-56	3	27	54	-47	10	10
Quảng Nam	Tam Kỳ	32	34	-63	17	19	45	-55	23	12
	Cù Lao Chàm	28	35	-56	19	16	44	-49	25	11
Quảng Ngãi	TP. Quảng Ngãi	39	41	-69	12	21	53	-60	17	9
	Lý Sơn	41	40	-63	11	24	52	-55	16	11
Bình Định	Phú Mỹ	41	43	-65	9	22	56	-57	14	7
	Quy Nhơn	42	49	-66	9	23	62	-57	14	7
Phú Yên	Tp. Tuy Hòa	49	52	-60	15	29	64	-51	20	11
Khánh Hòa	TP. Nha Trang	48	55	-64	17	29	67	-55	19	11
	Trường Sa	39	54	-73	0	22	62	-59	2	7
Ninh Thuận	TP. PR-Tháp Chàm	37	59	-80	16	22	71	-66	17	6
Bình Thuận	TP. Phan Thiết	15	92	-125	17	11	83	-91	-2	11
	Phú Quý	36	63	-89	10	21	68	-72	7	7
Bà Rịa Vũng Tàu	Vũng Tàu	54	72	-82	-72	78	31	-24	-104	90
	Côn Đảo	67	61	-52	-93	85	24	-2	-119	92
TPHCM	Cần Giờ	55	65	-73	-80	83	22	-14	-116	99
Tiền Giang	Gò Công Tây	51	66	-74	-82	83	20	-13	-119	101
Bến Tre	Ba Tri	53	60	-71	-92	86	9	-10	-132	103
Trà Vinh	Duyên Hải	71	53	-54	-111	101	3	7	-145	117
Sóc Trăng	Tân Phú	91	36	-21	-142	117	-10	36	-166	128
Bạc Liêu	TP. Bạc Liêu	115	8	28	-178	129	-25	68	-187	123
Cà Mau	Năm Căn	91	14	34	-158	94	-7	58	-154	80
	Trần Văn Thời	7	34	-3	-43	8	34	23	-40	26
Kiên Giang	Rạch Giá	-22	53	-18	28	-34	61	7	29	4
	Phú Quốc	-25	1	7	4	-26	16	17	12	-11
	Thổ Chu	-17	0	0	0	-17	12	10	7	-8

Vùng Biển	Độ cao sóng biển dự báo trong 48 giờ		
	Độ cao sóng lớn nhất (m)	Hướng thịnh hành	Ghi chú
Bắc vịnh Bắc Bộ	0.3 - 1.9	Nam	
Nam vịnh Bắc Bộ	1.1 - 2.1	Đông Nam	Cảnh báo
Quảng Trị đến Quảng Ngãi	0.9 - 1.8	Đông Nam, Nam	
Bình Định đến Ninh Thuận	1.1 - 2.1	Nam, Tây Nam	Cảnh báo
Bình Thuận đến Cà Mau	0.3 - 1.9	Tây Nam	
Cà Mau đến Kiên Giang	0.3 - 1.8	Tây, Tây Nam	
Quần đảo Hoàng Sa	1.3 - 1.6	Nam	
Quần đảo Trường Sa	0.7 - 1.5	Tây, Tây Nam	
Bắc Biển Đông	0.5 - 1.6	Nam, Tây Nam	
Giữa Biển Đông	0.4 - 1.9	Tây Nam	
Nam Biển Đông	0.4 - 1.7	Tây, Tây Nam	

**Tin phát lúc: 13 giờ 00**

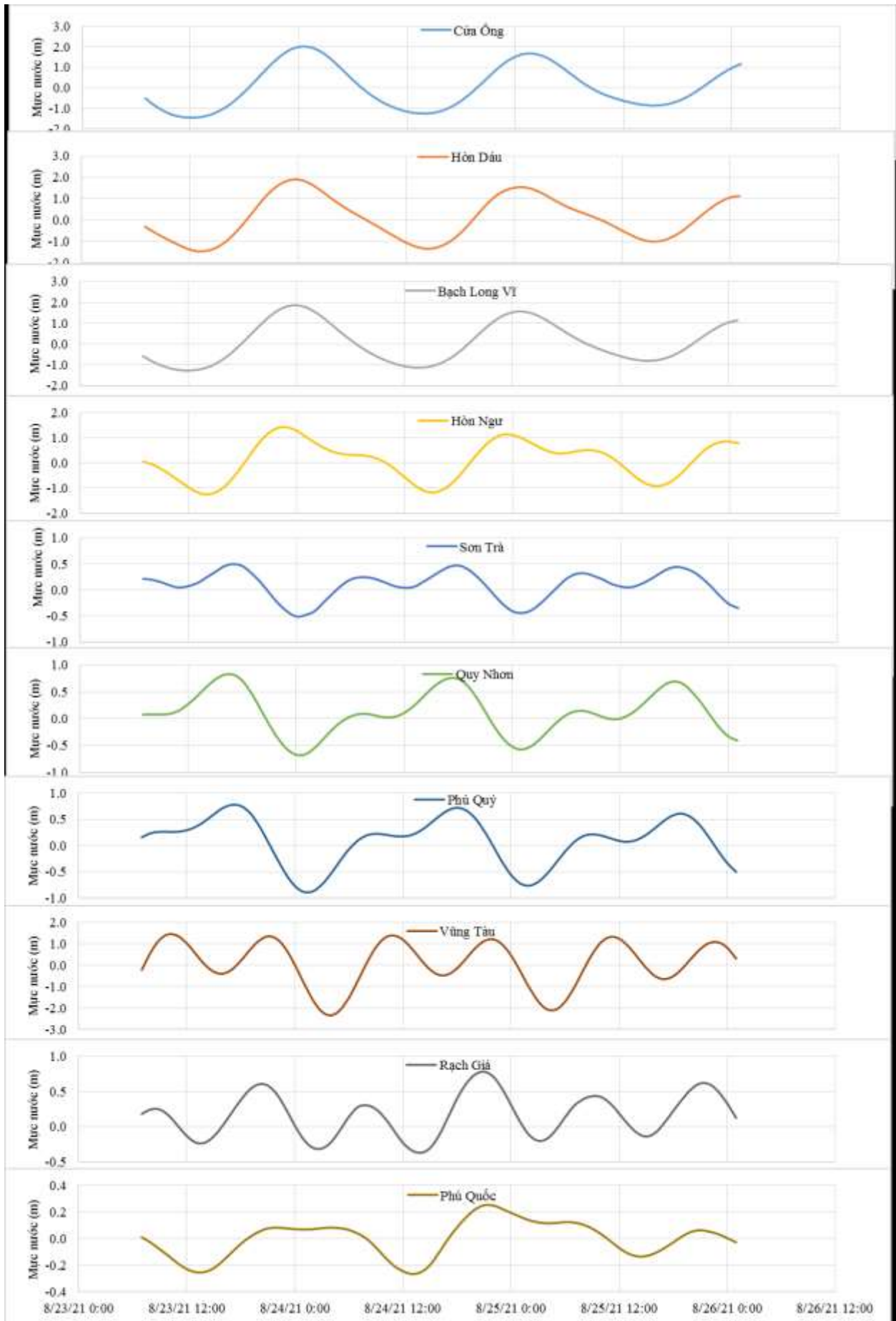
Thời điểm phát tin dự báo tiếp theo: 13 giờ 00 ngày 24/08/2021

Người xây dựng bản tin: Nguyễn Thị Lan

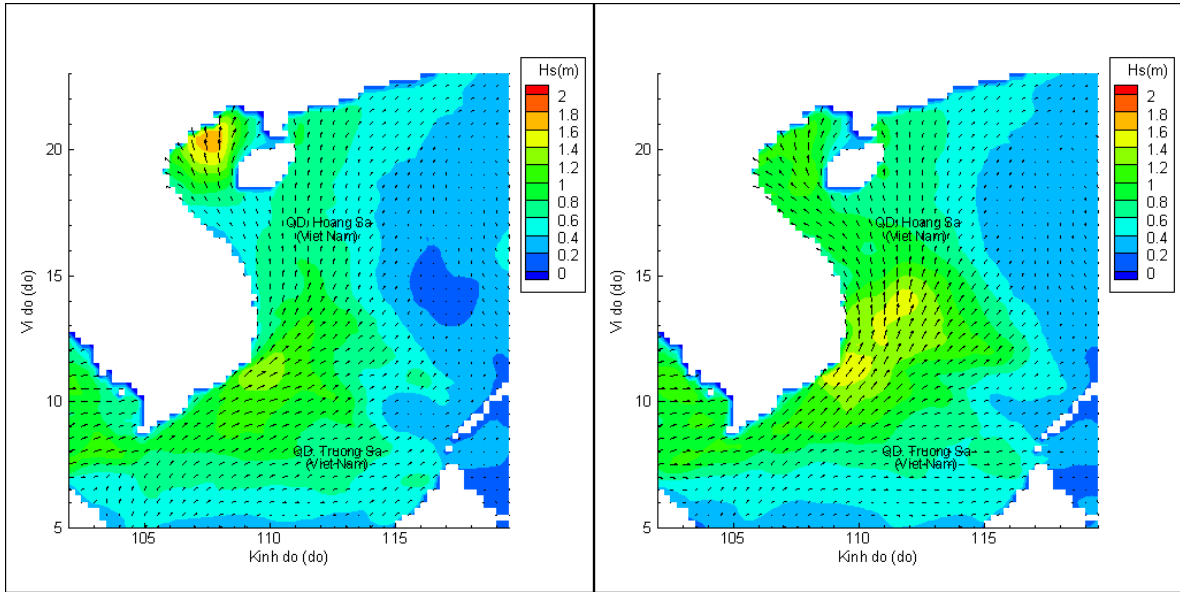
Người soát bản tin: Lê Quốc Huy

## Biến trình mực nước tổng cộng tại 10 trạm Hải văn

(Cửa Ông, Hòn Dấu, Bạch Long Vĩ, Hòn Ngự, Sơn Trà, Quy Nhơn, Phú Quý, Vũng Tàu, Rạch Giá, Phú Quốc)

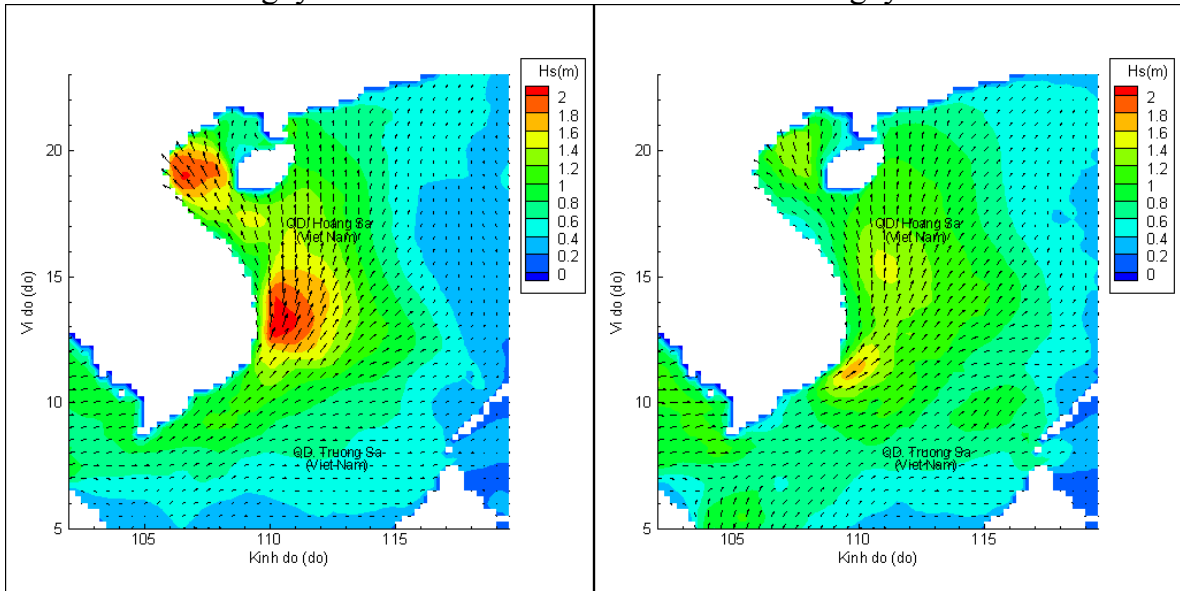


# Phân bố độ cao sóng ven bờ và ngoài khơi biển Việt Nam



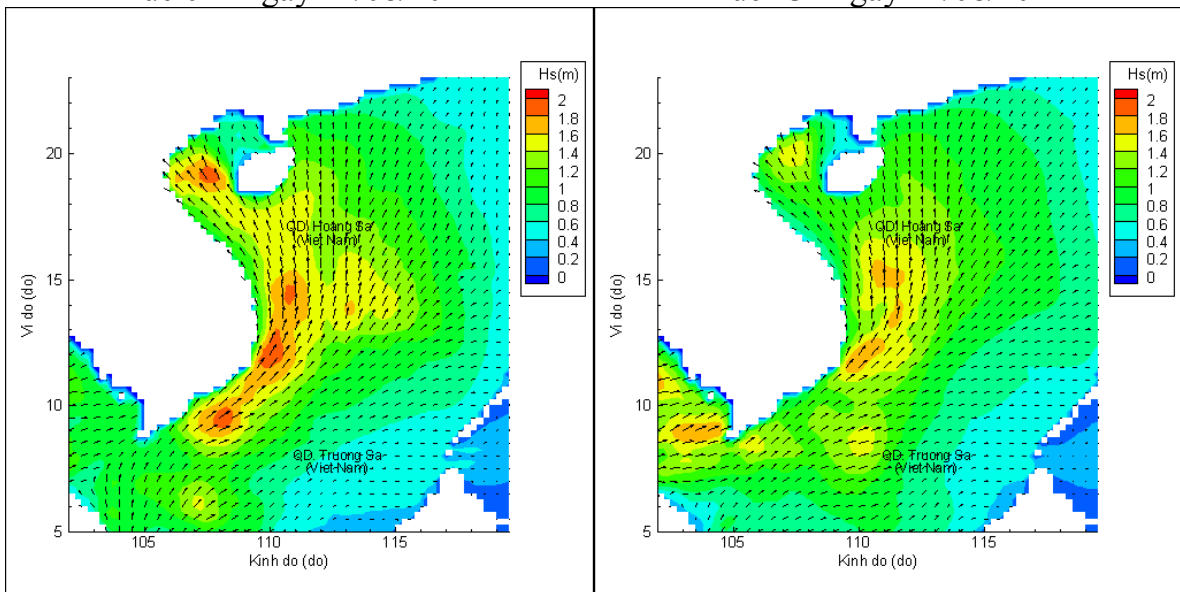
Lúc 13h ngày 23/08/2021

Lúc 19h ngày 23/08/2021



Lúc 01h ngày 24/08/2021

Lúc 13h ngày 24/08/2021



Lúc 01h ngày 25/08/2021

Lúc 13h ngày 25/08/2021