

BẢN TIN DỰ BÁO MỨC NƯỚC VÀ SÓNG BIỂN

(Lúc 13 giờ – ngày 24/08/2021)

Tỉnh/ TP	Huyện	Mức nước tổng cộng dự báo trong 48 giờ (cm)								
		24/8		25/08				26/08		
		13h	19h	1h	7h	13h	19h	1h	7h	13h
Quảng Ninh	Đầm Hà	-127	-18	191	23	-103	-58	131	62	-45
	Cửa Ông	-130	-16	178	32	-94	-60	120	58	-32
TP. Hải Phòng	Hòn Dấu	-125	-6	158	32	-89	-52	121	51	-30
	Bạch Long Vĩ	-112	8	161	18	-87	-38	122	47	-35
Thái Bình	Thái Thụy	-120	-2	150	32	-82	-50	117	47	-23
Nam Định	Hải Hậu	-113	5	136	36	-73	-44	108	46	-14
Ninh Bình	Kim Sơn	-107	6	132	34	-66	-43	107	42	-8
Thanh Hóa	Quảng Xương	-101	3	126	35	-61	-45	103	41	-2
Nghệ An	Diễn Châu	-89	2	110	36	-52	-44	90	40	4
	Hòn Ngư	-90	2	105	38	-53	-42	85	41	2
Hà Tĩnh	Thạch Hà	-88	3	87	43	-53	-36	68	46	0
Quảng Bình	Quảng Trạch	-77	19	50	52	-50	-9	33	54	-7
	Quảng Ninh	-63	26	26	51	-42	4	15	52	-6
Quảng Trị	Gio Linh	-47	33	4	45	-33	16	0	47	-5
	Cồn Cỏ	-49	38	6	43	-36	20	2	46	-8
Thừa Thiên Huế	Hương Trà	-28	35	-16	37	-20	26	-16	39	-2
	Phú Lộc	-10	38	-31	32	-8	34	-28	33	1
TP. Đà Nẵng	Sơn Trà	3	40	-42	26	0	39	-37	29	3
	Hoàng Sa	25	53	-48	7	8	53	-38	15	-4
Quảng Nam	Tam Kỳ	18	44	-55	19	7	46	-45	23	1
	Cù Lao Chàm	14	44	-49	21	6	44	-40	25	3
Quảng Ngãi	TP. Quảng Ngãi	20	52	-59	14	4	53	-48	18	-5
	Lý Sơn	22	51	-54	13	7	51	-44	18	-3
Bình Định	Phú Mỹ	20	55	-56	12	3	54	-47	15	-10
	Quy Nhơn	22	58	-57	13	7	64	-44	15	-10
Phú Yên	Tp. Tuy Hòa	28	63	-51	17	8	63	-41	22	-4
Khánh Hòa	TP. Nha Trang	25	65	-54	17	7	62	-45	20	-4
	Trường Sa	21	62	-58	1	6	57	-43	5	-5
Ninh Thuận	TP. PR-Tháp Chàm	17	67	-69	15	2	64	-53	19	-7
Bình Thuận	TP. Phan Thiết	10	82	-92	-1	10	58	-52	-12	14
	Phú Quý	19	68	-71	6	5	60	-52	7	-4
Bà Rịa Vũng Tàu	Vũng Tàu	78	33	-22	-102	93	-13	31	-116	99
	Côn Đảo	83	24	4	-118	91	-18	47	-122	95
TPHCM	Cần Giờ	86	24	-10	-112	102	-25	42	-127	110
Tiền Giang	Gò Công Tây	85	20	-8	-115	104	-30	46	-132	115
Bến Tre	Ba Tri	87	8	-5	-126	107	-42	52	-140	118
Trà Vinh	Duyên Hải	100	2	12	-143	116	-48	65	-152	124
Sóc Trăng	Tân Phú	116	-11	40	-165	126	-59	83	-166	128
Bạc Liêu	TP. Bạc Liêu	127	-29	74	-185	122	-60	98	-171	115
Cà Mau	Năm Căn	94	-12	62	-152	82	-32	74	-135	72
	Trần Văn Thời	22	23	19	-38	15	3	25	-46	23
Kiên Giang	Rạch Giá	-2	62	-9	29	-11	28	9	3	-8
	Phú Quốc	-11	9	10	13	-20	2	2	2	-14
	Thổ Chu	-6	4	5	8	-13	1	-2	-2	-10

Vùng Biển	Độ cao sóng biển dự báo trong 48 giờ		
	Độ cao sóng lớn nhất (m)	Hướng thịnh hành	Ghi chú
Bắc vịnh Bắc Bộ	0.3 - 1.7	Nam, Đông Nam	
Nam vịnh Bắc Bộ	1.0 - 1.9	Đông Nam	
Quảng Trị đến Quảng Ngãi	1.0 - 2.1	Đông Nam, Nam	Cảnh báo
Bình Định đến Ninh Thuận	1.2 - 2.0	Nam, Tây Nam	Cảnh báo
Bình Thuận đến Cà Mau	0.3 - 1.5	Tây Nam	
Cà Mau đến Kiên Giang	0.3 - 1.5	Tây	
Quần đảo Hoàng Sa	1.5 - 1.9	Nam	
Quần đảo Trường Sa	0.6 - 0.9	Tây, Tây Nam	
Bắc Biển Đông	0.7 - 2.0	Nam, Tây Nam	Cảnh báo
Giữa Biển Đông	0.4 - 1.8	Tây Nam, Tây	
Nam Biển Đông	0.4 - 1.5	Tây, Tây Nam	

Tin phát lúc: 13 giờ 00

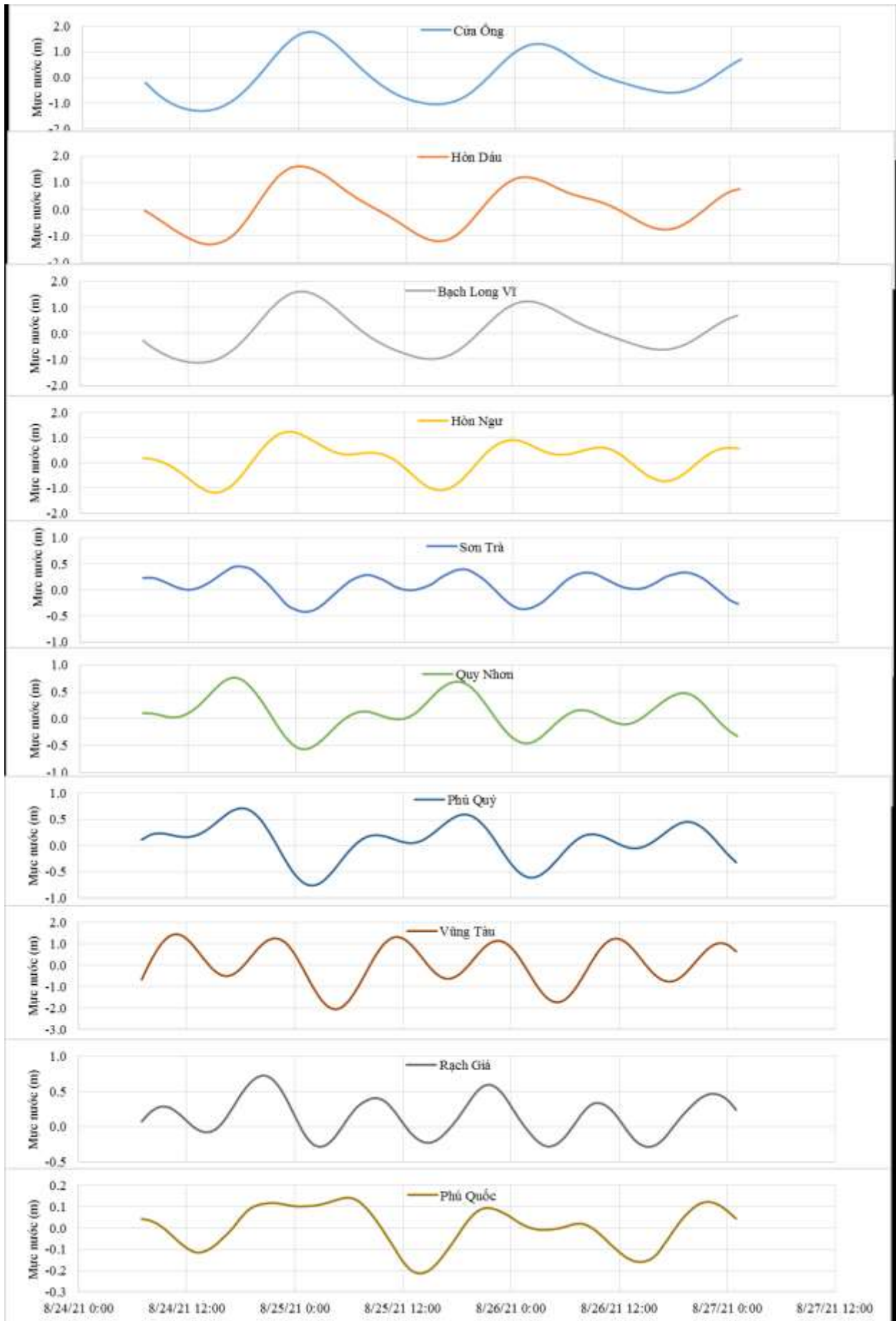
Thời điểm phát tin dự báo tiếp theo: 13 giờ 00 ngày 25/08/2021

Người xây dựng bản tin: Nguyễn Hồng Hạnh

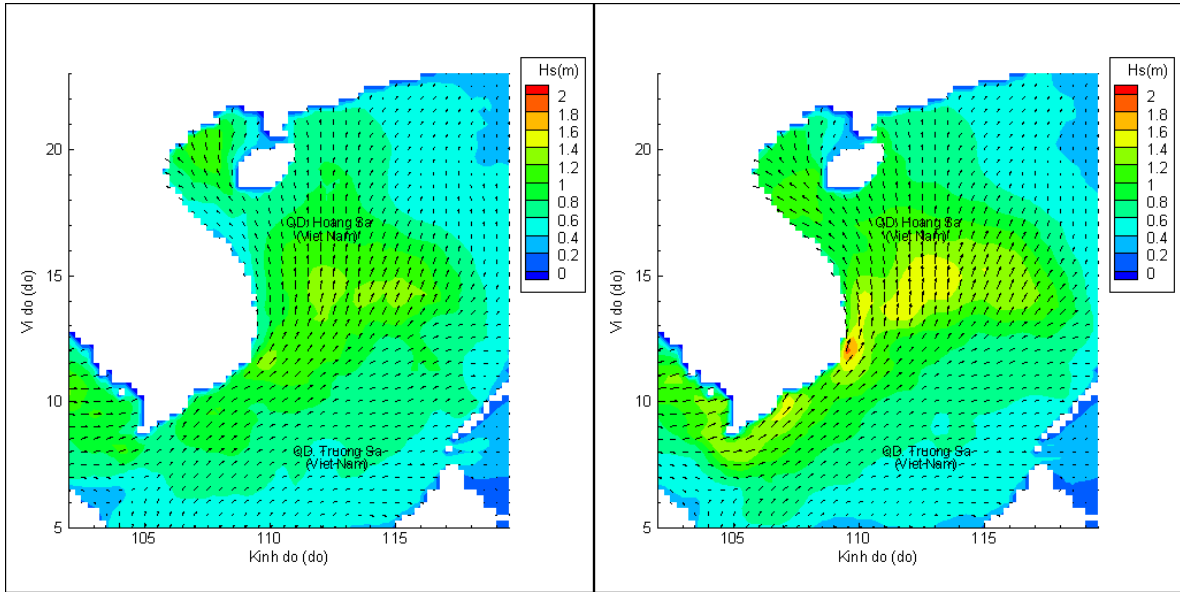
Người soát bản tin: Lê Quốc Huy

Biến trình mực nước tổng cộng tại 10 trạm Hải vãn

(Cửa Ông, Hòn Dấu, Bạch Long Vĩ, Hòn Ngự, Sơn Trà, Quy Nhơn, Phú Quý, Vũng Tàu, Rạch Giá, Phú Quốc)

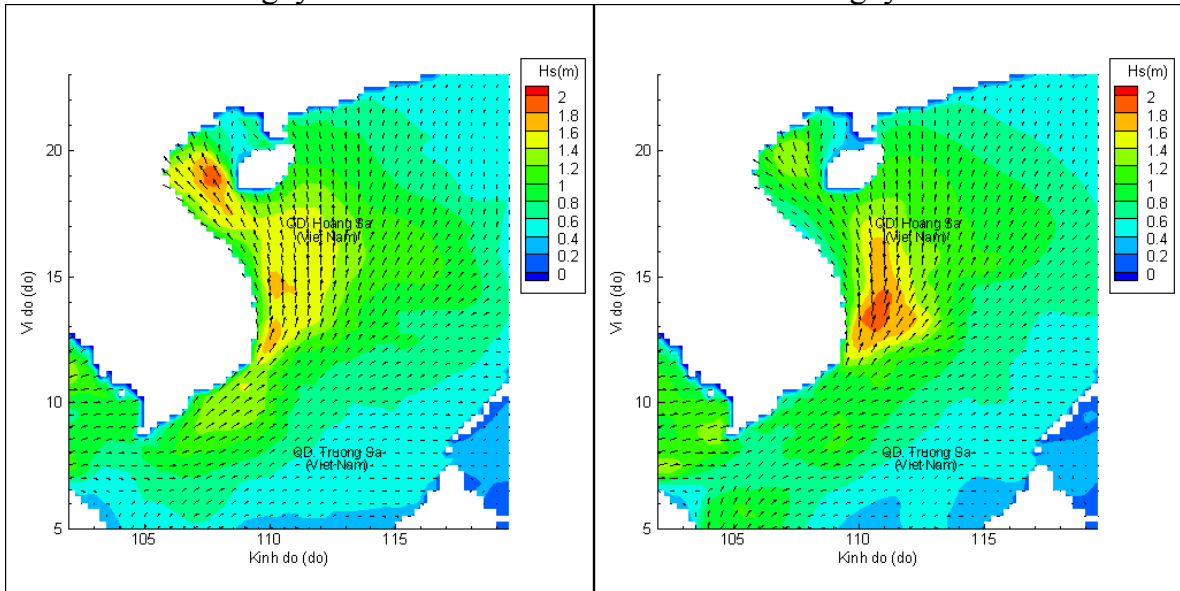


Phân bố độ cao sóng ven bờ và ngoài khơi biển Việt Nam



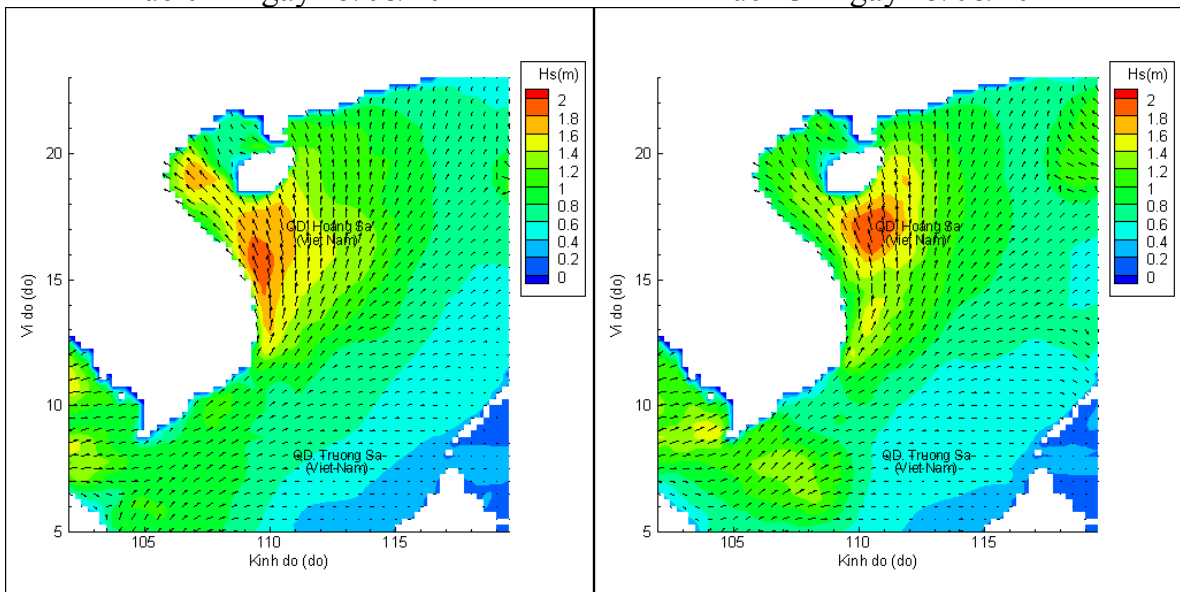
Lúc 13h ngày 24/08/2021

Lúc 19h ngày 24/08/2021



Lúc 01h ngày 25/08/2021

Lúc 13h ngày 25/08/2021



Lúc 01h ngày 26/08/2021

Lúc 13h ngày 26/08/2021