

**BẢN TIN DỰ BÁO MỨC NƯỚC VÀ SÓNG BIỂN**

(Lúc 13 giờ – ngày 30/08/2021)

Tỉnh/ TP	Huyện	Mức nước tổng cộng dự báo trong 48 giờ (cm)								
		30/8		31/08				01/09		
		13h	19h	1h	7h	13h	19h	1h	7h	13h
Quảng Ninh	Đầm Hà	12	79	-24	-50	9	99	-16	-76	12
	Cửa Ông	20	67	-15	-52	17	87	-10	-75	14
TP. Hải Phòng	Hòn Dấu	29	55	-6	-57	20	78	-3	-71	14
	Bạch Long Vĩ	32	49	-16	-52	27	70	-14	-69	26
Thái Bình	Thái Thụy	31	52	-4	-55	22	75	-2	-68	15
Nam Định	Hải Hậu	40	42	2	-54	29	64	2	-63	21
Ninh Bình	Kim Sơn	42	41	4	-56	30	62	3	-63	22
Thanh Hóa	Quảng Xương	43	38	7	-55	30	58	5	-61	22
Nghệ An	Diễn Châu	41	31	11	-51	30	49	10	-55	22
	Hòn Ngư	41	28	11	-50	30	46	10	-54	22
Hà Tĩnh	Thạch Hà	40	21	16	-47	31	37	15	-51	23
Quảng Bình	Quảng Trạch	33	10	19	-37	30	19	20	-41	25
	Quảng Ninh	28	4	19	-26	28	9	18	-29	26
Quảng Trị	Gio Linh	24	0	14	-14	27	1	13	-16	27
	Cồn Cỏ	26	0	12	-14	29	2	11	-16	30
Thừa Thiên Huế	Hương Trà	18	-3	9	-1	24	-5	8	-1	27
	Phú Lộc	14	-5	4	10	21	-11	4	11	27
TP. Đà Nẵng	Sơn Trà	10	-7	1	18	19	-15	1	20	26
	Hoàng Sa	6	-13	-11	32	17	-25	-13	35	29
Quảng Nam	Tam Kỳ	6	-10	-2	27	16	-21	-2	31	26
	Cù Lao Chàm	7	-9	-2	25	17	-19	-2	28	26
Quảng Ngãi	TP. Quảng Ngãi	5	-15	-4	31	17	-27	-5	36	30
	Lý Sơn	5	-14	-5	32	16	-26	-7	36	28
Bình Định	Phú Mỹ	4	-16	-3	32	16	-30	-6	38	30
	Quy Nhơn	4	-16	-2	32	16	-30	-7	36	30
Phú Yên	Tp. Tuy Hòa	10	-15	0	35	21	-28	-6	38	31
Khánh Hòa	TP. Nha Trang	16	-11	1	39	31	-24	-5	40	37
	Trường Sa	11	-19	-12	34	22	-30	-19	37	32
Ninh Thuận	TP. PR-Tháp Chàm	13	-20	-5	32	28	-31	-10	37	39
Bình Thuận	TP. Phan Thiết	41	-42	5	24	47	-46	-13	39	51
	Phú Quý	16	-24	-7	33	28	-36	-16	38	37
Bà Rịa Vũng Tàu	Vũng Tàu	78	-66	7	14	69	-50	-33	42	59
	Côn Đảo	89	-69	3	1	82	-53	-34	24	74
TPHCM	Cần Giờ	84	-69	10	9	74	-50	-32	38	61
Tiền Giang	Gò Công Tây	90	-73	14	5	78	-53	-30	35	63
Bến Tre	Ba Tri	94	-78	16	1	82	-57	-31	32	66
Trà Vinh	Duyên Hải	97	-80	11	0	86	-58	-35	31	71
Sóc Trăng	Tân Phú	99	-74	6	-6	88	-51	-36	21	76
Bạc Liêu	TP. Bạc Liêu	93	-55	-8	-9	86	-35	-41	6	82
Cà Mau	Năm Căn	77	-31	-22	-9	75	-15	-44	-4	76
	Trần Văn Thời	56	-14	-10	-14	39	-1	-12	-14	39
Kiên Giang	Rạch Giá	46	-5	2	-21	26	3	21	-23	18
	Phú Quốc	15	14	-4	-11	1	17	9	-14	1
	Thổ Chu	15	11	-5	-5	2	14	3	-7	5

Vùng Biển	Độ cao sóng biển dự báo trong 48 giờ		
	Độ cao sóng lớn nhất (m)	Hướng thịnh hành	Ghi chú
Bắc vịnh Bắc Bộ	0.3 - 0.9	Đông	
Nam vịnh Bắc Bộ	0.3 - 0.5	Đông	
Quảng Trị đến Quảng Ngãi	0.4 - 0.6	Đông, Đông Bắc	
Bình Định đến Ninh Thuận	0.5 - 0.6	Đông Bắc, Đông	
Bình Thuận đến Cà Mau	0.3 - 0.5	Tây Nam	
Cà Mau đến Kiên Giang	0.3 - 0.4	Nam, Tây, Tây Bắc	
Quần đảo Hoàng Sa	0.6 - 0.7	Đông, Đông Bắc	
Quần đảo Trường Sa	0.3 - 0.5	Tây, Tây Nam	
Bắc Biển Đông	0.4 - 2.1	Đông, Đông Bắc	Cảnh báo
Giữa Biển Đông	0.3 - 0.6	Đông, Đông Bắc	
Nam Biển Đông	0.3 - 0.4	Tây, Tây Bắc	

**Tin phát lúc: 13 giờ 00**

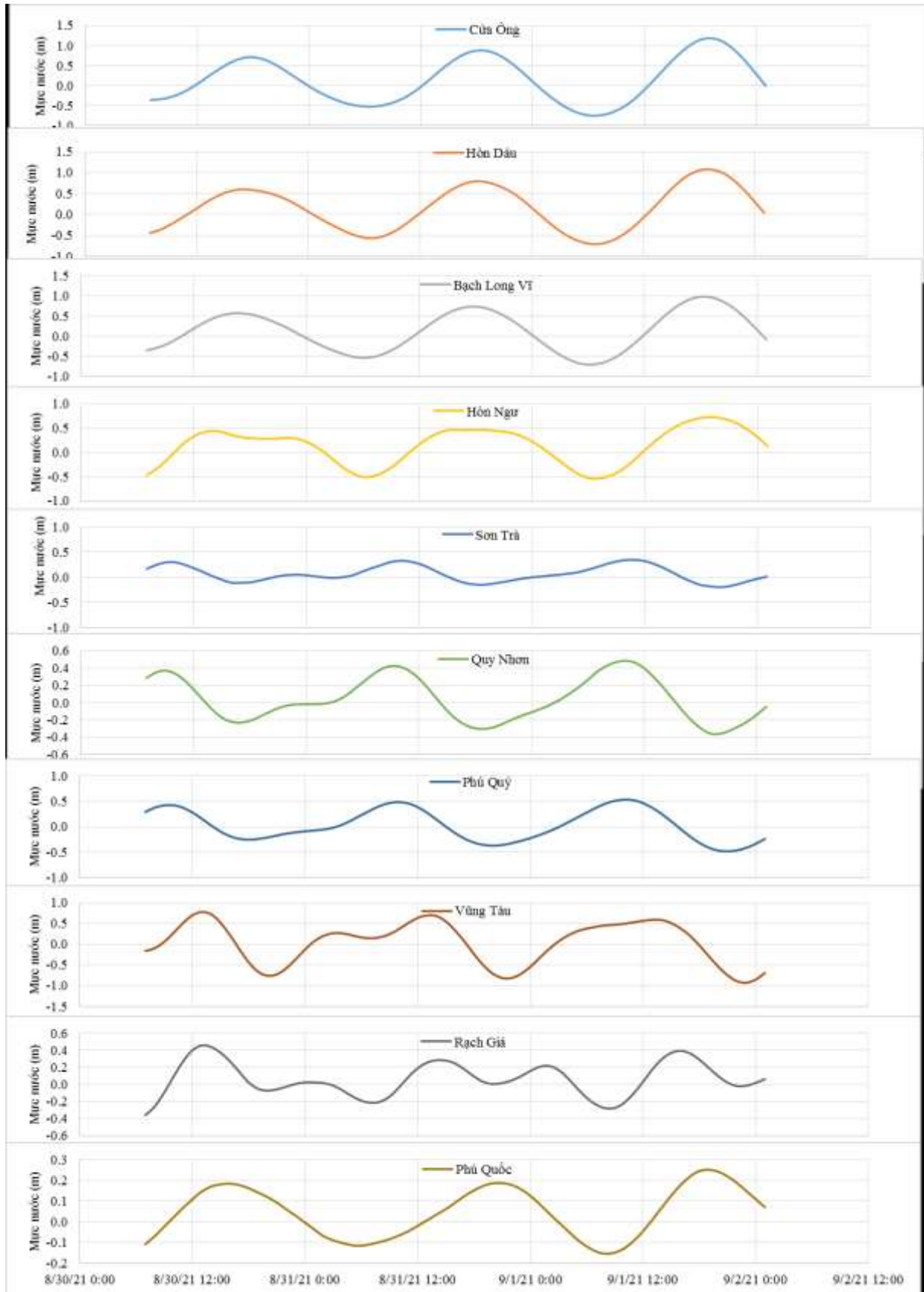
Thời điểm phát tin dự báo tiếp theo: 13 giờ 00 ngày 31/08/2021

Người xây dựng bản tin: Đặng Linh Chi

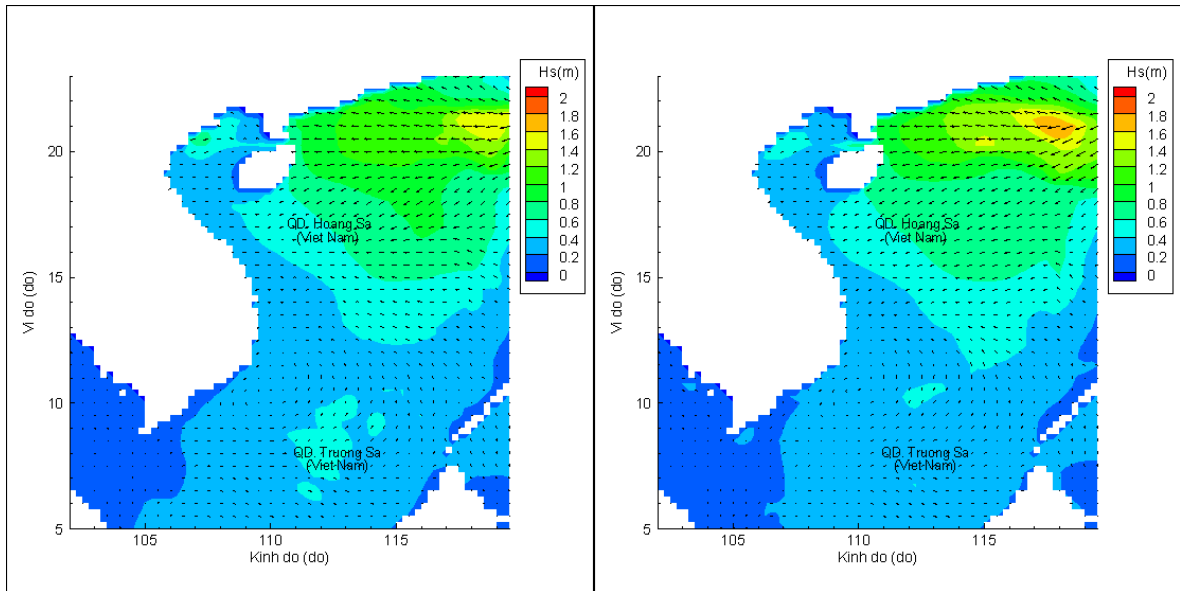
Người soát bản tin: Lê Quốc Huy

## Biến trình mực nước tổng cộng tại 10 trạm Hải văn

(Cửa Ông, Hòn Dấu, Bạch Long Vĩ, Hòn Ngư, Sơn Trà, Quý Nhơn, Phú Quý, Vũng Tàu, Rạch Giá, Phú Quốc)

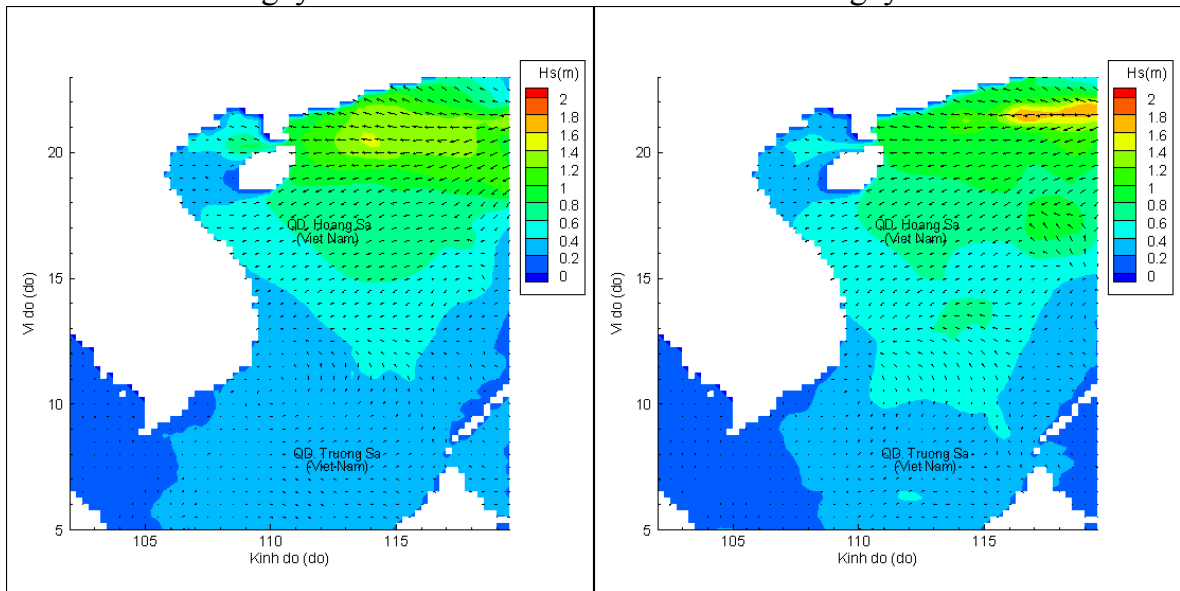


# Phân bố độ cao sóng ven bờ và ngoài khơi biển Việt Nam



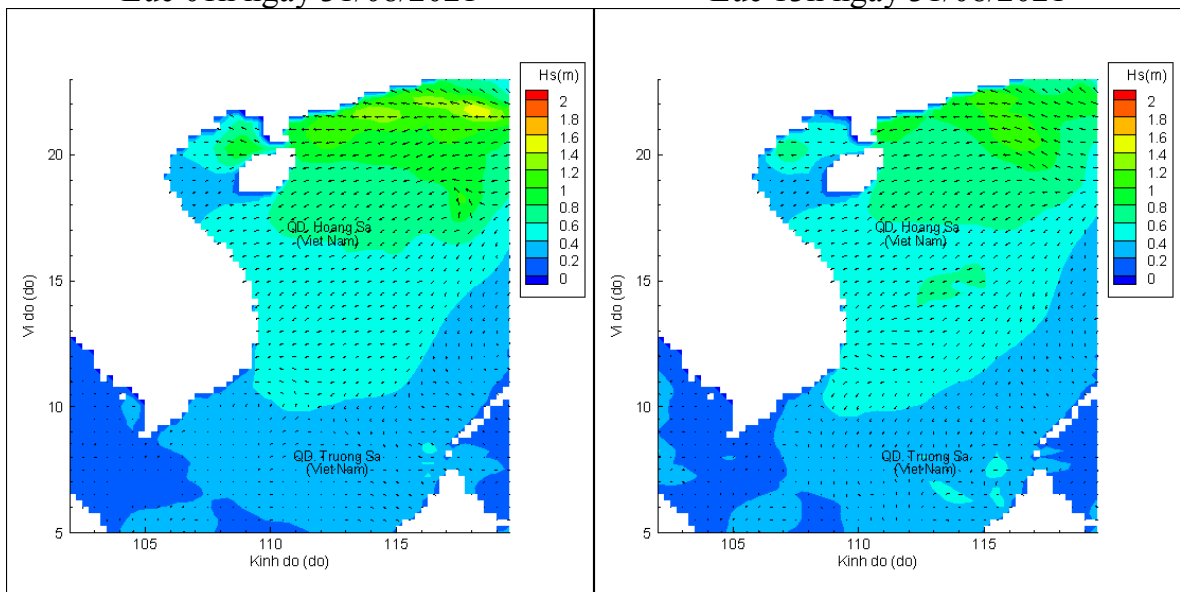
Lúc 13h ngày 30/08/2021

Lúc 19h ngày 30/08/2021



Lúc 01h ngày 31/08/2021

Lúc 13h ngày 31/08/2021



Lúc 01h ngày 01/09/2021

Lúc 13h ngày 01/09/2021