

BẢN TIN DỰ BÁO NƯỚC DÂNG VÀ SÓNG TRONG BÃO SỐ 5

(Lúc 01 giờ – ngày 10/09/2021)

Bảng giá trị nước dâng lớn nhất tại một số điểm ven biển trong Bão

Tỉnh	Địa danh	ND lớn nhất		
		Giá trị (cm)	Giờ (h)	Ngày/tháng
Nghệ An	Diễn Châu	22	11	12/9
	Hòn Ngu	22	11	12/9
Hà Tĩnh	Thạch Hà	21	12	12/9
Quảng Bình	Quảng Trạch	21	12	12/9
	Quảng Ninh	21	12	12/9
Quảng Trị	Gio Linh	20	7	12/9
	Cồn Cỏ	19	10	12/9
Thừa Thiên Huế	Hương Trà	21	22	11/9
	Phú Lộc	23	8	12/9
TP. Đà Nẵng	Liên Chiểu	25	21	11/9
	Sơn Trà	25	21	11/9
	Ngũ Hành Sơn	25	20	11/9
	Hoàng Sa	15	6	12/9
Quảng Nam	Thăng Bình	28	20	11/9
	Tam Kỳ	29	20	11/9
	Cù Lao Chàm	22	20	11/9
Quảng Ngãi	TP. Quảng Ngãi	40	1	12/9
	Lý Sơn	27	23	11/9
Bình Định	Phú Mỹ	33	7	12/9
	Quy Nhơn	28	8	12/9
Phú Yên	Tp. Tuy Hòa	19	7	12/9
Khánh Hòa	Vạn Ninh	17	8	12/9
	TP. Nha Trang	18	19	12/9
	Tp. Cam Ranh	18	19	12/9
	Trường Sa	9	19	12/9

Vùng Biển	Độ cao sóng biển dự báo trong 48 giờ		
	Độ cao sóng (m)	Hướng thịnh hành	Ghi chú
Khu vực ven bờ			
Bắc vịnh Bắc Bộ	0.3 - 1.0	Đông, Đông Nam	
Nam vịnh Bắc Bộ	0.6 - 2.1	Đông, Đông Bắc	Cảnh báo
Quảng Trị đến Quảng Ngãi	1.8 - 5.8	Đông, Đông Bắc	Cảnh báo
Bình Định đến Ninh Thuận	2.3 - 5.4	Tây Nam	Cảnh báo
Bình Thuận đến Cà Mau	0.3 - 3.3	Tây, Tây Nam	Cảnh báo
Cà Mau đến Kiên Giang	0.3 - 1.9	Tây	
Khu vực ngoài khơi			
Quần đảo Hoàng Sa	3.0 - 5.6	Nam, Đông Bắc	Cảnh báo
Quần đảo Trường Sa	1.6 - 3.2	Tây	Cảnh báo
Bắc Biển Đông	2.3 - 5.6	Đông, Tây Nam	Cảnh báo
Giữa Biển Đông	1.6 - 5.4	Tây Nam, Tây	Cảnh báo
Nam Biển Đông	0.8 - 3.0	Tây	Cảnh báo

Tin phát lúc: 01 giờ 00

Thời điểm phát tin dự báo tiếp theo: 07 giờ 00 ngày 10/09/2021

Người xây dựng bản tin : Nguyễn Hồng Hạnh

Người soát bản tin: Lê Quốc Huy

Nhận định:

Hồi 01h ngày 10/09/2021, vị trí tâm bão số 5 ở vào khoảng 16.0 độ Vĩ Bắc, 115.35 độ Kinh Đông. Dự báo trong 12h tới, bão tiếp tục di chuyển theo hướng Tây Tây Bắc.

Sóng:

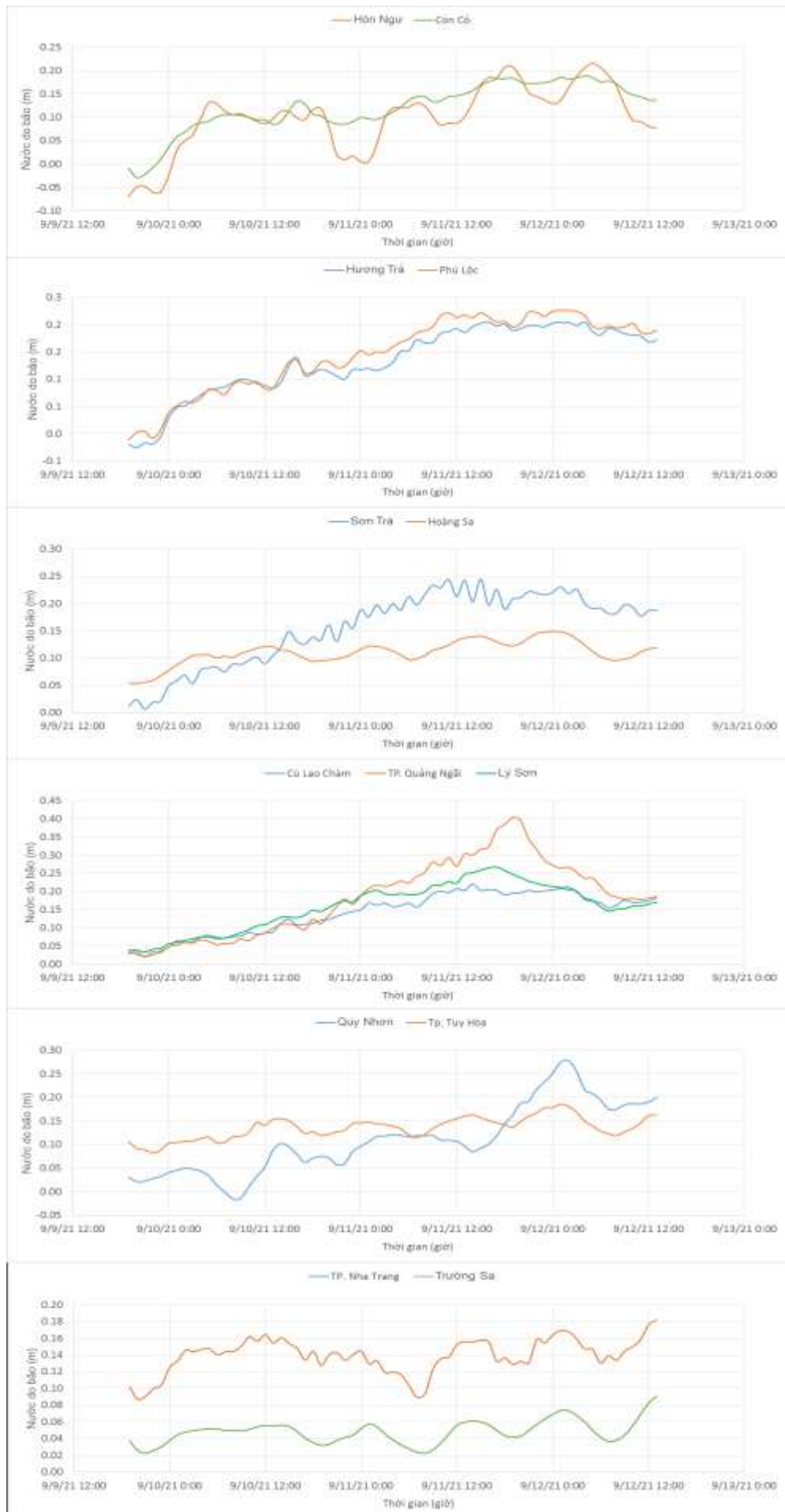
Khu vực ngoài khơi: Do ảnh hưởng của bão, khu vực Bắc Biển Đông, Giữa Biển Đông và quần đảo Hoàng Sa độ cao sóng có thể lên tới 5.4-5.6 m. Khu vực quần đảo Trường Sa và Nam Biển Đông độ cao sóng có thể lên tới 3.0-3.2m.

Khu vực ven bờ: Khu vực Quảng Trị đến Ninh Thuận độ cao sóng khoảng 5.4-5.8m. Khu vực Nam vịnh Bắc Bộ và khu vực Bình Thuận – Cà Mau độ cao sóng có thể lên tới 2.1-3.3m.

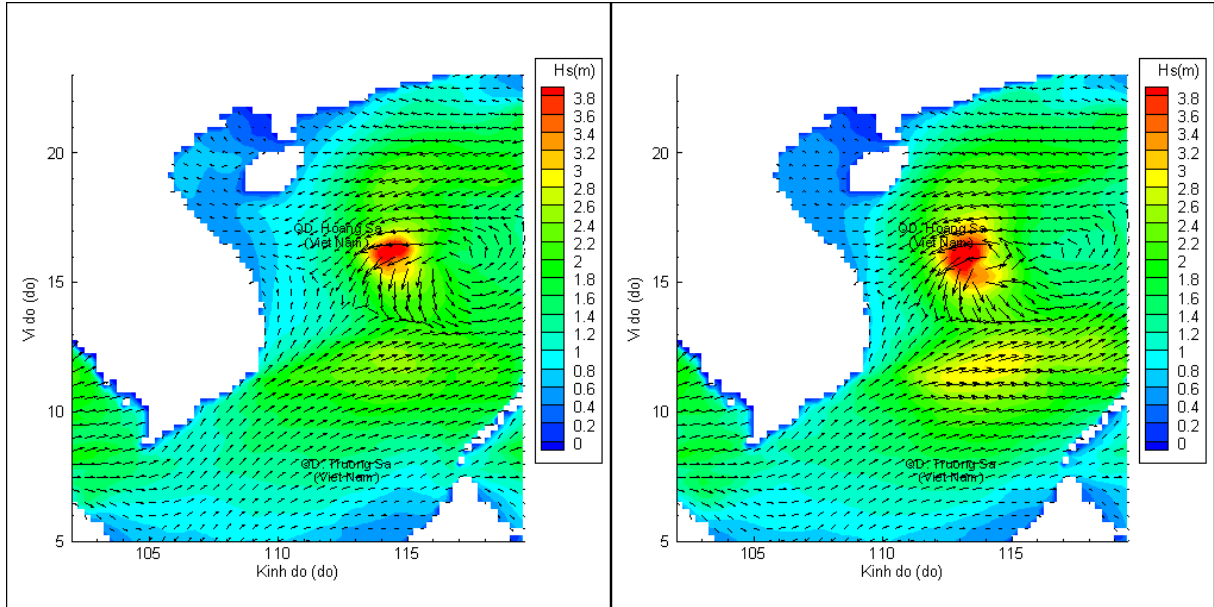
Nước dâng:

Mực nước dâng lớn nhất khoảng 40 cm tại khu vực TP. Quảng Ngãi (tỉnh Quảng Ngãi). Các khu vực ven biển kéo dài từ Nghệ An đến Khánh Hòa mực nước dâng lớn nhất dao động từ 9-40 cm.

Biến trình nước dâng tại các vị trí ảnh hưởng của bão

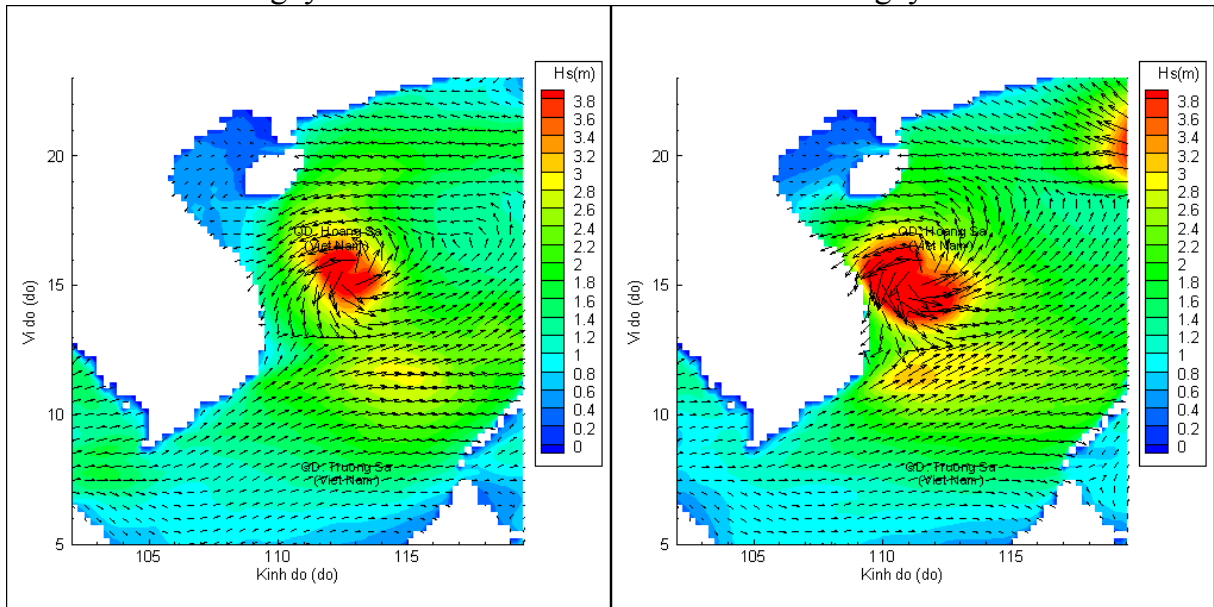


Phân bố độ cao sóng ven bờ và ngoài khơi biển Việt Nam



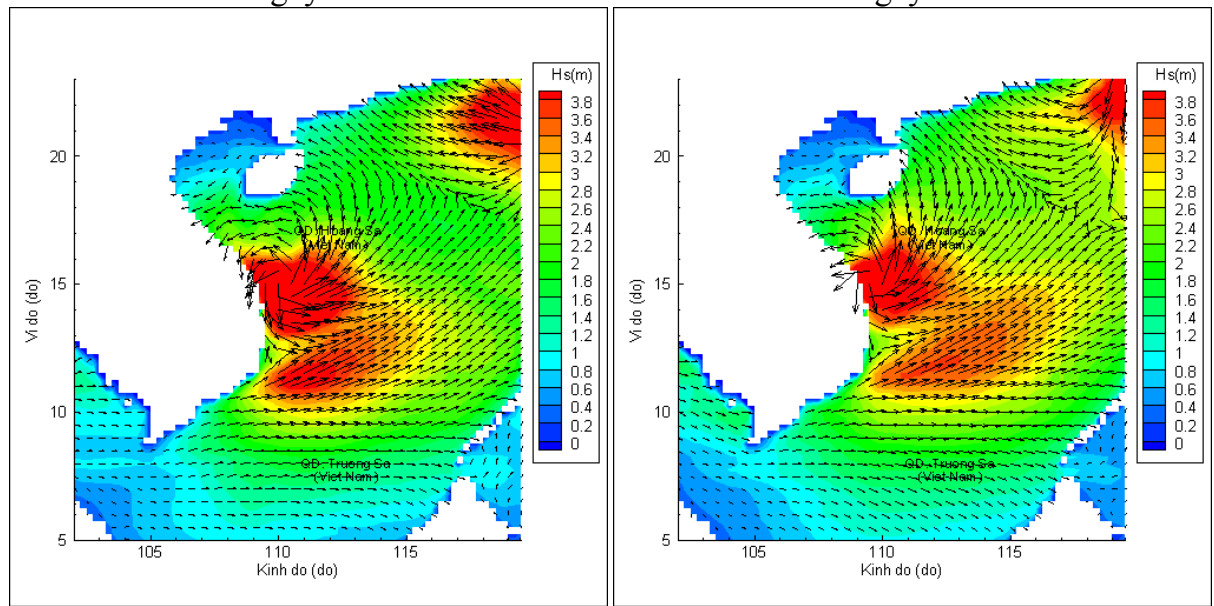
Lúc 01h ngày 10/09/2021

Lúc 07h ngày 10/09/2021



Lúc 13h ngày 10/09/2021

Lúc 01h ngày 11/09/2021



Lúc 13h ngày 11/09/2021

Lúc 01h ngày 12/09/2021