

**BẢN TIN DỰ BÁO NƯỚC DÂNG VÀ SÓNG TRONG ATNĐ  
(SUY YẾU TỪ CƠN BÃO SỐ 5)**

(Lúc 19 giờ – ngày 12/09/2021)

Bảng giá trị nước dâng do ATNĐ lớn nhất tại một số điểm ven biển trong ATNĐ

Tỉnh	Địa danh	ND do ATNĐ lớn nhất		
		Giá trị (cm)	Giờ (h)	Ngày/ tháng
Nghệ An	Diễn Châu	30	11	13/9
	Hòn Ngư	29	11	13/9
Hà Tĩnh	Thạch Hà	28	12	13/9
Quảng Bình	Quảng Trạch	24	12	13/9
	Quảng Ninh	22	11	13/9
Quảng Trị	Gio Linh	20	10	13/9
	Cồn Cỏ	20	10	13/9
Thừa Thiên Huế	Hương Trà	19	10	13/9
	Phú Lộc	16	10	13/9
TP. Đà Nẵng	Liên Chiểu	15	9	13/9
	Sơn Trà	16	9	13/9
	Ngũ Hành Sơn	15	19	12/9
	Hoàng Sa	13	19	12/9
Quảng Nam	Thăng Bình	15	19	12/9
	Tam Kỳ	16	19	12/9
	Cù Lao Chàm	14	19	12/9
Quảng Ngãi	TP. Quảng Ngãi	17	19	12/9
	Lý Sơn	16	19	12/9
Bình Định	Phú Mỹ	14	19	12/9
	Quy Nhơn	13	19	12/9
Phú Yên	Tp. Tuy Hòa	18	19	12/9
Khánh Hòa	Vạn Ninh	19	19	12/9
	TP. Nha Trang	18	19	12/9
	Tp. Cam Ranh	14	19	12/9
	Trường Sa	8	19	12/9

Vùng Biển	Độ cao sóng biển dự báo trong 48 giờ		
	Độ cao sóng (m)	Hướng thịnh hành	Ghi chú
<b>Khu vực ven bờ</b>			
Bắc vịnh Bắc Bộ	0.3 - 1.2	Đông Nam, Đông	
Nam vịnh Bắc Bộ	0.6 - 1.6	Đông Nam, Đông	
Quảng Trị đến Quảng Ngãi	1.0 - 2.0	Đông Nam, Nam	Cảnh báo
Bình Định đến Ninh Thuận	1.2 - 3.0	Nam, Tây Nam	Cảnh báo
Bình Thuận đến Cà Mau	0.3 - 2.7	Tây, Tây Nam	Cảnh báo
Cà Mau đến Kiên Giang	0.3 - 1.6	Tây Bắc, Tây	
<b>Khu vực ngoài khơi</b>			
Quần đảo Hoàng Sa	1.7 - 1.9	Nam	
Quần đảo Trường Sa	1.1 - 2.5	Tây	Cảnh báo
Bắc Biển Đông	1.4 - 2.7	Nam, Tây Nam	Cảnh báo
Giữa Biển Đông	0.9 - 3.1	Tây Nam, Tây	Cảnh báo
Nam Biển Đông	0.6 - 2.5	Tây, Tây Bắc	Cảnh báo

**Tin phát lúc: 19 giờ 00**

Thời điểm phát tin dự báo tiếp theo: 01 giờ 00 ngày 13/09/2021

Người xây dựng bản tin : Trần Văn Mỹ

Người soát bản tin: Lê Quốc Huy

**Nhận định:**

Hồi 19h ngày 12/09/2021, vị trí tâm ATNĐ (suy yếu từ cơn bão số 5) ở vào khoảng 15.4 độ Vĩ Bắc, 108.9 độ Kinh Đông. Dự báo trong 06h tới, ATNĐ tiếp tục di chuyển chậm theo hướng Tây Tây Bắc.

**Sóng:**

*Khu vực ngoài khơi:* Do ảnh hưởng của ATNĐ, khu vực Bắc và Giữa Biển Đông độ cao sóng có thể lên tới 2.7-3.1 m. Khu vực quần đảo Trường Sa và Nam Biển Đông độ cao sóng khoảng 2.5 m.

*Khu vực ven bờ:* Khu vực Quảng Trị đến Cà Mau độ cao sóng có thể lên tới 2.0-3.0 m.

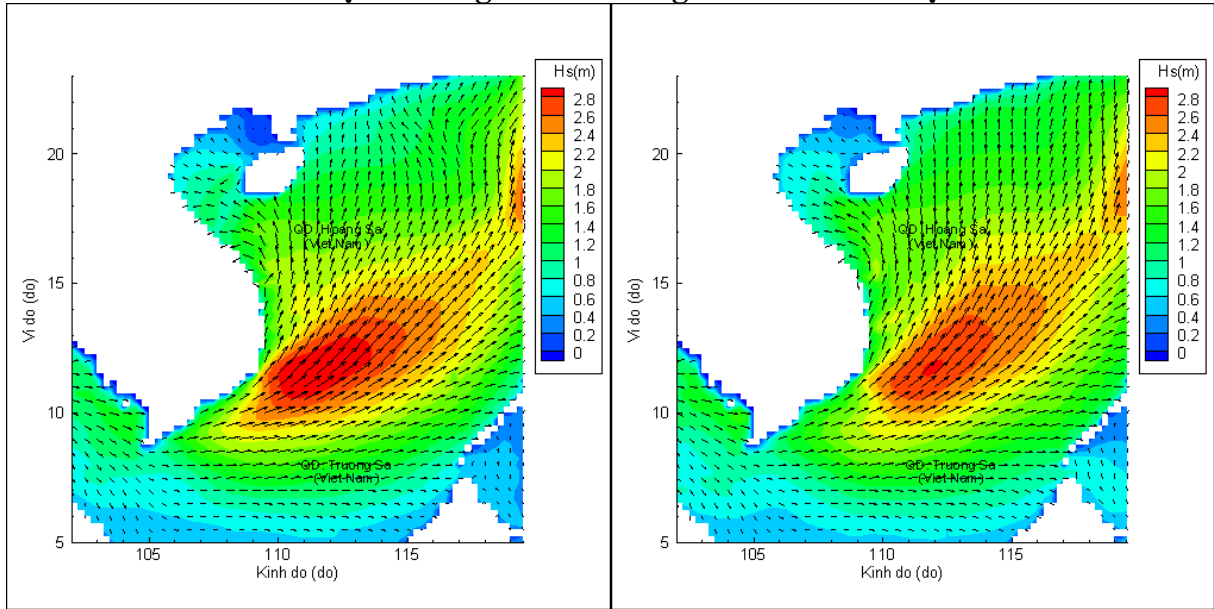
**Nước dâng do ATNĐ:**

Mức nước dâng do ATNĐ lớn nhất khoảng 30 cm tại khu vực Diễn Châu (Nghệ An). Các khu vực ven biển kéo dài từ Nghệ An đến Khánh Hòa mức nước dâng do ATNĐ lớn nhất dao động từ 8-30 cm.

## Biến trình nước dâng do ATNĐ tại các vị trí ảnh hưởng của ATNĐ

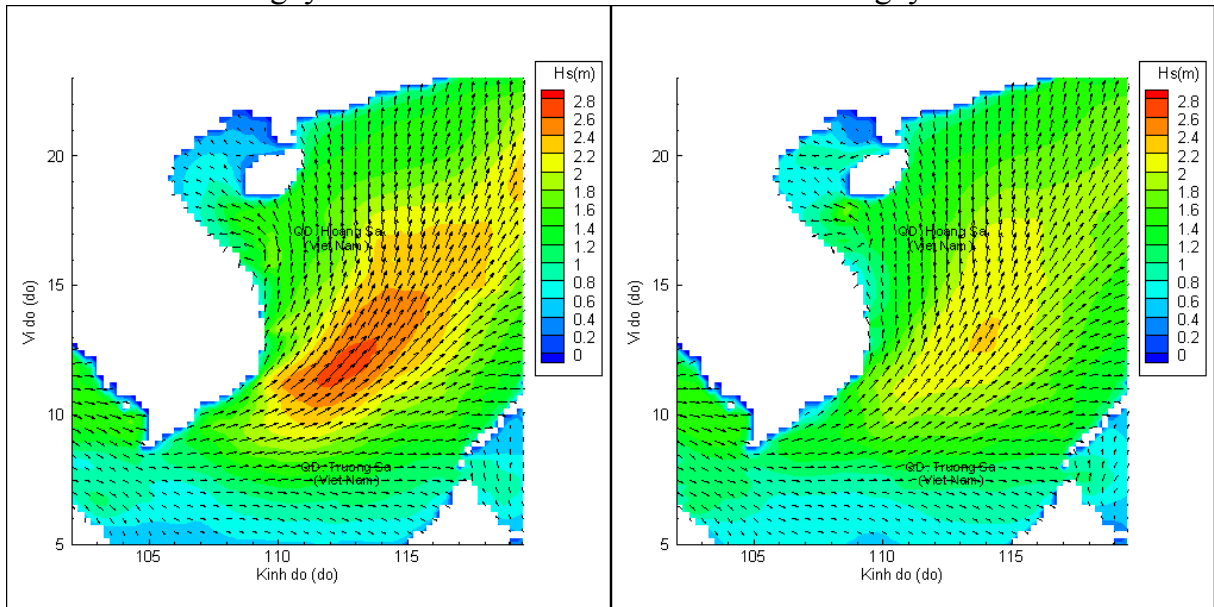


# Phân bố độ cao sóng ven bờ và ngoài khơi biển Việt Nam



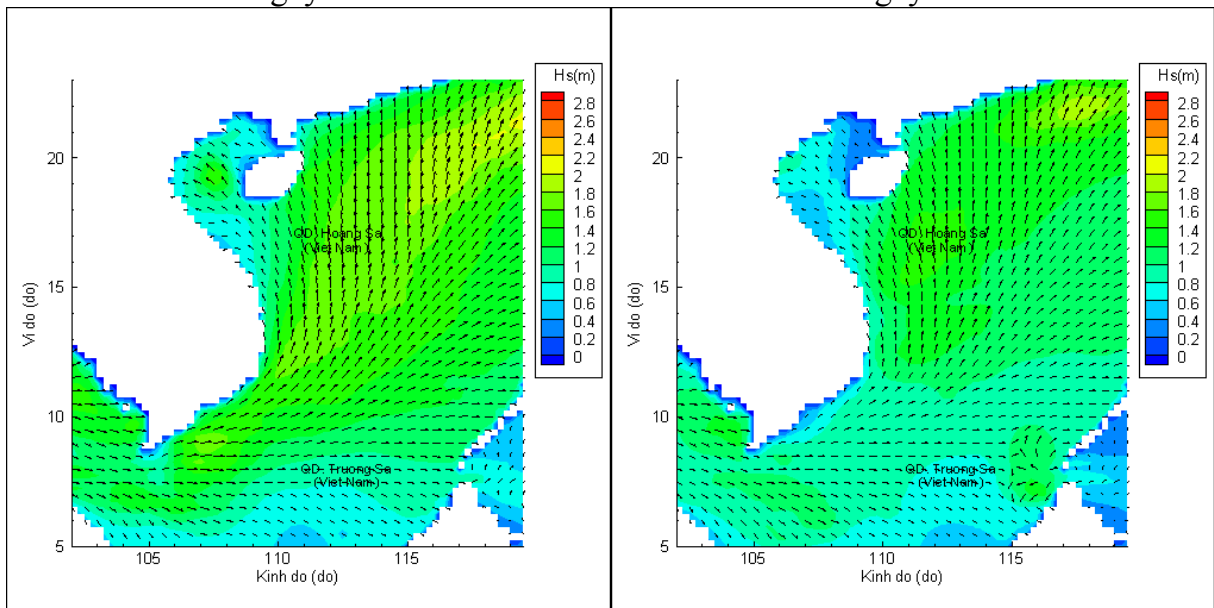
Lúc 19h ngày 12/09/2021

Lúc 01h ngày 13/09/2021



Lúc 07h ngày 13/09/2021

Lúc 19h ngày 13/09/2021



Lúc 07h ngày 14/09/2021

Lúc 19h ngày 14/09/2021