

BẢN TIN DỰ BÁO NƯỚC DÂNG VÀ SÓNG TRONG ATNĐ
(Lúc 13 giờ – ngày 06/10/2021)

Bảng giá trị nước dâng do ATNĐ lớn nhất tại một số điểm ven biển trong ATNĐ

Tỉnh	Địa danh	ND do ATNĐ lớn nhất		
		Giá trị (cm)	Giờ (h)	Ngày/ tháng
Nghệ An	Diễn Châu	34	11	8/10
	Hòn Ngư	35	11	8/10
Hà Tĩnh	Thạch Hà	38	12	7/10
Quảng Bình	Quảng Trạch	41	11	7/10
	Quảng Ninh	38	11	7/10
Quảng Trị	Gio Linh	31	11	7/10
	Cồn Cỏ	27	9	8/10
Thừa Thiên Huế	Hương Trà	30	15	8/10
	Phú Lộc	29	16	8/10
TP. Đà Nẵng	Liên Chiểu	29	18	7/10
	Sơn Trà	27	16	8/10
	Ngũ Hành Sơn	28	18	7/10
	Hoàng Sa	15	20	7/10
Quảng Nam	Thăng Bình	27	18	7/10
	Tam Kỳ	27	18	7/10
	Cù Lao Chàm	25	18	7/10
Quảng Ngãi	TP. Quảng Ngãi	23	17	8/10
	Lý Sơn	21	19	7/10
Bình Định	Phú Mỹ	21	17	8/10
	Quy Nhơn	22	19	7/10
Phú Yên	Tp. Tuy Hòa	12	19	7/10
Khánh Hòa	Vạn Ninh	18	19	7/10
	TP. Nha Trang	15	20	7/10
	Tp. Cam Ranh	13	13	6/10
	Trường Sa	9	13	6/10

Vùng Biển	Độ cao sóng biển dự báo trong 48 giờ		
	Độ cao sóng (m)	Hướng thịnh hành	Ghi chú
Khu vực ven bờ			
Bắc vịnh Bắc Bộ	0.3 - 2.5	Đông, Đông Bắc	Cảnh báo
Nam vịnh Bắc Bộ	1.4 - 3.2	Đông Bắc	Cảnh báo
Quảng Trị đến Quảng Ngãi	1.8 - 3.0	Đông Bắc, Đông	Cảnh báo
Bình Định đến Ninh Thuận	1.8 - 3.1	Đông Bắc, Tây Nam	Cảnh báo
Bình Thuận đến Cà Mau	0.3 - 2.9	Tây, Tây Nam	Cảnh báo
Cà Mau đến Kiên Giang	0.3 - 2.4	Tây	Cảnh báo
Khu vực ngoài khơi			
Quần đảo Hoàng Sa	2.4 - 2.8	Đông Bắc, Đông, Đông Nam	Cảnh báo
Quần đảo Trường Sa	2.0 - 3.1	Tây Nam	Cảnh báo
Bắc Biển Đông	2.2 - 4.3	Đông, Nam	Cảnh báo
Giữa Biển Đông	1.3 - 3.3	Tây Nam	Cảnh báo
Nam Biển Đông	1.1 - 3.0	Tây, Tây Nam	Cảnh báo

Tin phát lúc: 13 giờ 00

Thời điểm phát tin dự báo tiếp theo: 19 giờ 00 ngày 06/10/2021

Người xây dựng bản tin: Đặng Linh Chi

Người soát bản tin: Lê Quốc Huy

Nhận định:

Hồi 13h ngày 06/10/2021, vị trí tâm ATNĐ ở vào khoảng 14.63 độ Vĩ Bắc, 112.0 độ Kinh Đông. Dự báo trong 12h tới, ATNĐ tiếp tục di chuyển theo hướng Tây Tây Bắc, mỗi giờ đi được khoảng 15-20km.

Sóng:

Khu vực ngoài khơi: Do ảnh hưởng của ATNĐ, khu vực quần đảo Hoàng Sa, quần đảo Trường Sa, Bắc, giữa và Nam Biển Đông độ cao sóng có thể lên tới 2.8-4.3 m.

Khu vực ven bờ: Khu vực Nam vịnh Bắc Bộ và Quảng Trị đến Cà Mau độ cao sóng có thể lên tới 2.9-3.2 m. Khu vực Cà Mau đến Kiên Giang và Bắc vịnh Bắc Bộ độ cao sóng khoảng 2.5-3.2 m.

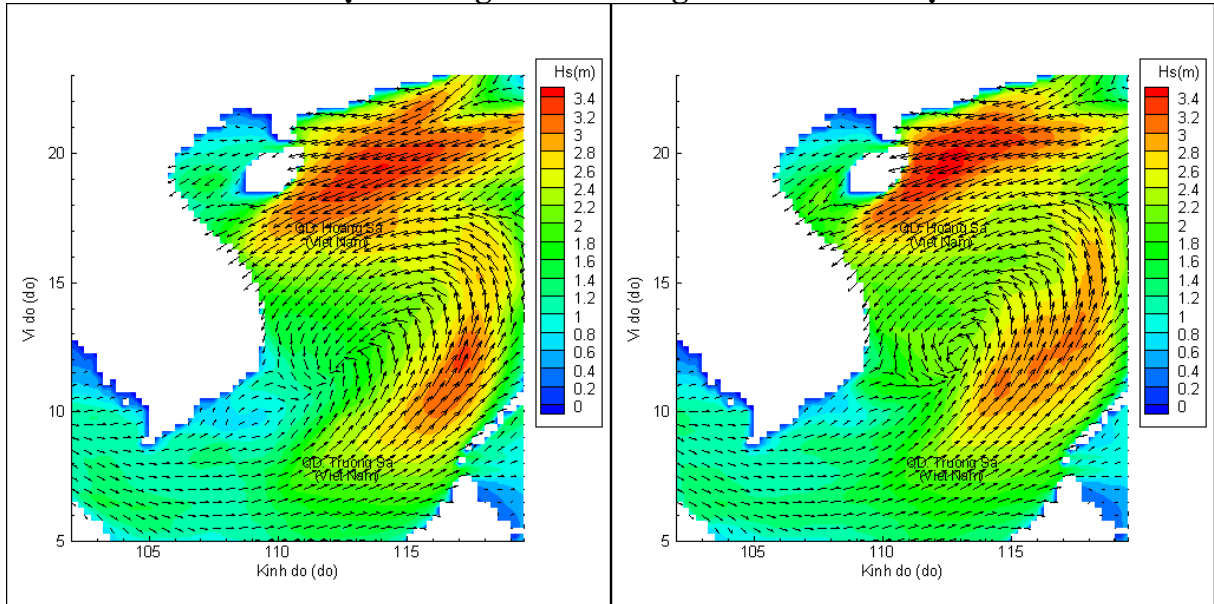
Nước dâng do ATNĐ:

Mức nước dâng do ATNĐ lớn nhất khoảng 41 cm tại khu vực Quảng Trạch, Quảng Ninh (Quảng Bình). Các khu vực ven biển kéo dài từ Nghệ An đến Khánh Hòa mức nước dâng do ATNĐ lớn nhất dao động từ 9-41 cm.

Biến trình nước dâng do ATNĐ tại các vị trí ảnh hưởng của ATNĐ

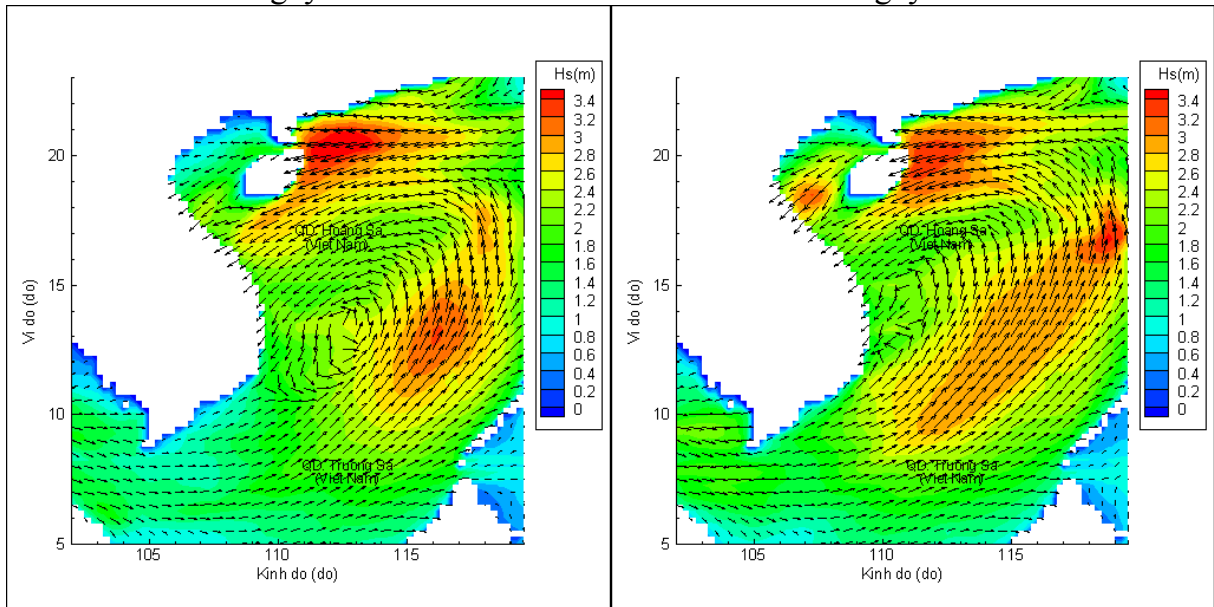


Phân bố độ cao sóng ven bờ và ngoài khơi biển Việt Nam



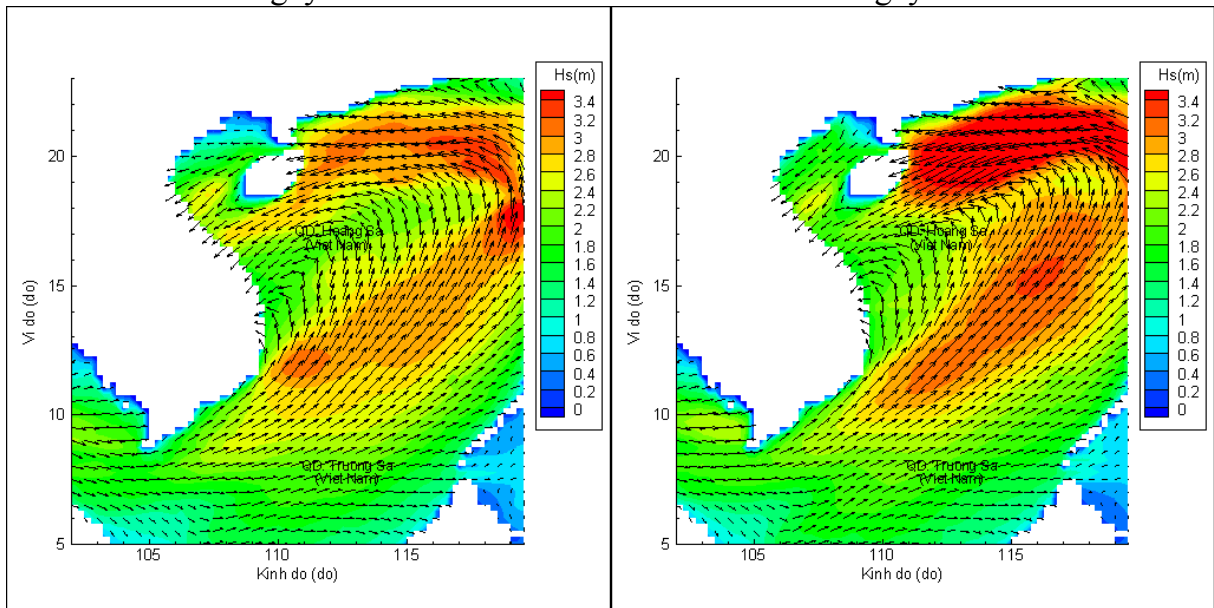
Lúc 13h ngày 06/10/2021

Lúc 19h ngày 06/10/2021



Lúc 01h ngày 07/10/2021

Lúc 13h ngày 07/10/2021



Lúc 01h ngày 08/10/2021

Lúc 13h ngày 08/10/2021