

**BẢN TIN DỰ BÁO NƯỚC DÂNG VÀ SÓNG TRONG ATNĐ**  
(Lúc 01 giờ – ngày 07/10/2021)

Bảng giá trị nước dâng do ATNĐ lớn nhất tại một số điểm ven biển trong ATNĐ

Tỉnh	Địa danh	ND do ATNĐ lớn nhất		
		Giá trị (cm)	Giờ (h)	Ngày/ tháng
Nghệ An	Diễn Châu	28	10	8/10
	Hòn Ngư	28	10	8/10
Hà Tĩnh	Thạch Hà	30	11	8/10
Quảng Bình	Quảng Trạch	32	12	7/10
	Quảng Ninh	33	22	7/10
Quảng Trị	Gio Linh	32	7	8/10
	Cồn Cỏ	27	23	7/10
Thừa Thiên Huế	Hương Trà	31	22	7/10
	Phú Lộc	33	16	7/10
TP. Đà Nẵng	Liên Chiểu	36	13	7/10
	Sơn Trà	33	13	7/10
	Ngũ Hành Sơn	31	12	7/10
	Hoàng Sa	14	17	7/10
Quảng Nam	Thăng Bình	28	12	7/10
	Tam Kỳ	27	12	7/10
	Cù Lao Chàm	25	12	7/10
Quảng Ngãi	TP. Quảng Ngãi	23	16	7/10
	Lý Sơn	21	17	7/10
Bình Định	Phú Mỹ	21	17	7/10
	Quy Nhơn	18	18	9/10
Phú Yên	Tp. Tuy Hòa	17	19	9/10
Khánh Hòa	Vạn Ninh	18	17	9/10
	TP. Nha Trang	20	19	9/10
	Tp. Cam Ranh	18	19	9/10
	Trường Sa	12	19	9/10

Vùng Biển	Độ cao sóng biển dự báo trong 48 giờ		
	Độ cao sóng (m)	Hướng thịnh hành	Ghi chú
<b>Khu vực ven bờ</b>			
Bắc vịnh Bắc Bộ	0.3 - 2.5	Đông, Đông Bắc	Cảnh báo
Nam vịnh Bắc Bộ	1.2 - 3.3	Đông Bắc	Cảnh báo
Quảng Trị đến Quảng Ngãi	1.7 - 3.3	Đông Bắc, Đông	Cảnh báo
Bình Định đến Ninh Thuận	1.9 - 3.3	Nam, Tây Nam	Cảnh báo
Bình Thuận đến Cà Mau	0.3 - 3.1	Tây Nam, Tây	Cảnh báo
Cà Mau đến Kiên Giang	0.3 - 2.4	Tây	Cảnh báo
<b>Khu vực ngoài khơi</b>			
Quần đảo Hoàng Sa	2.5 - 2.9	Nam, Tây Nam	Cảnh báo
Quần đảo Trường Sa	1.7 - 3.0	Tây Nam, Tây	Cảnh báo
Bắc Biển Đông	2.1 - 4.5	Đông, Nam, Đông Nam	Cảnh báo
Giữa Biển Đông	1.2 - 3.4	Tây Nam	Cảnh báo
Nam Biển Đông	1.1 - 3.2	Tây, Tây Nam	Cảnh báo

**Tin phát lúc: 01 giờ 00**

Thời điểm phát tin dự báo tiếp theo: 07 giờ 00 ngày 07/10/2021

Người xây dựng bản tin: Đặng Linh Chi

Người soát bản tin: Lê Quốc Huy

**Nhận định:**

Hồi 01h ngày 07/10/2021, vị trí tâm ATNĐ ở vào khoảng 15.31 độ Vĩ Bắc, 110.44 độ Kinh Đông. Dự báo trong 12h tới, ATNĐ tiếp tục di chuyển theo hướng Tây Tây Bắc, mỗi giờ đi được khoảng 15-20km.

**Sóng:**

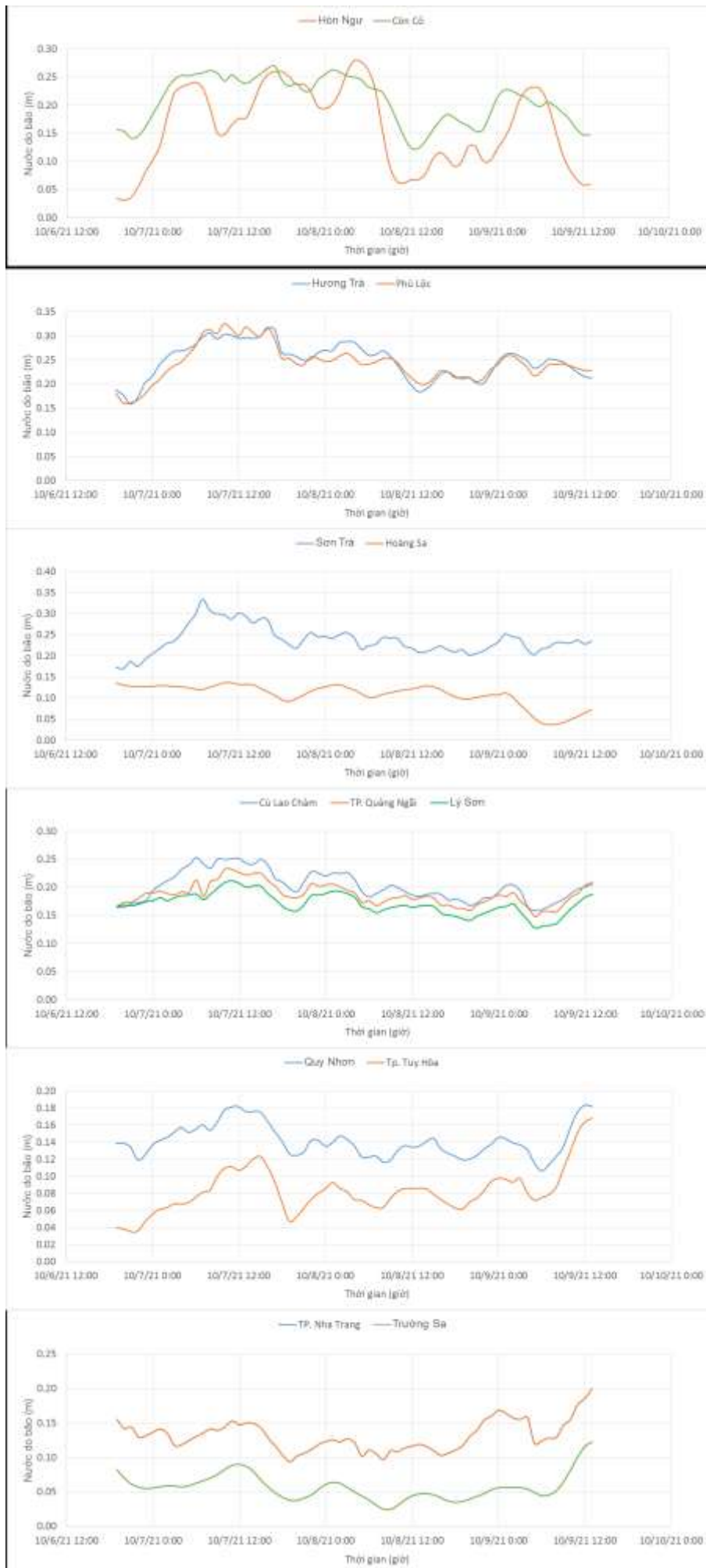
*Khu vực ngoài khơi:* Do ảnh hưởng của ATNĐ, khu vực quần đảo Hoàng Sa, quần đảo Trường Sa, Bắc, Giữa và Nam Biển Đông độ cao sóng có thể lên tới 2.9-4.5 m.

*Khu vực ven bờ:* Khu vực Nam vịnh Bắc Bộ và Quảng Trị đến Cà Mau độ cao sóng có thể lên tới 3.1-3.3 m. Khu vực Cà Mau đến Kiên Giang và Bắc vịnh Bắc Bộ độ cao sóng khoảng 2.4-2.5 m.

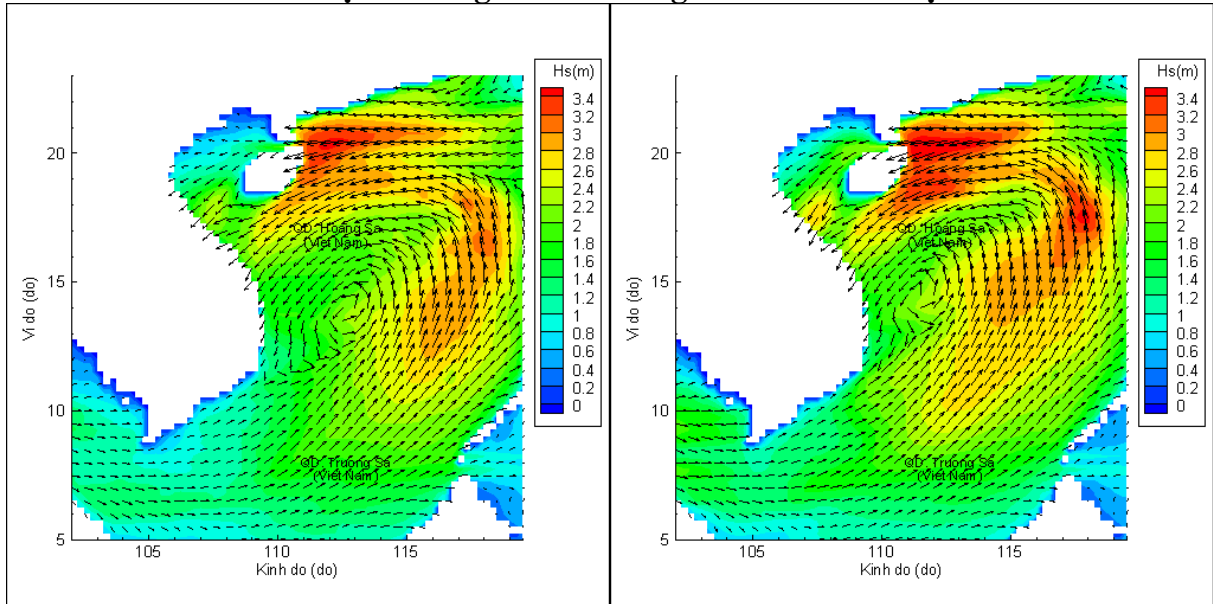
**Nước dâng do ATNĐ:**

Mức nước dâng do ATNĐ lớn nhất khoảng 36 cm tại khu vực Liên Chiểu (Đà Nẵng). Các khu vực ven biển kéo dài từ Nghệ An đến Khánh Hòa mức nước dâng do ATNĐ lớn nhất dao động từ 12-36 cm.

## Biến trình nước dâng do ATNĐ tại các vị trí ảnh hưởng của ATNĐ

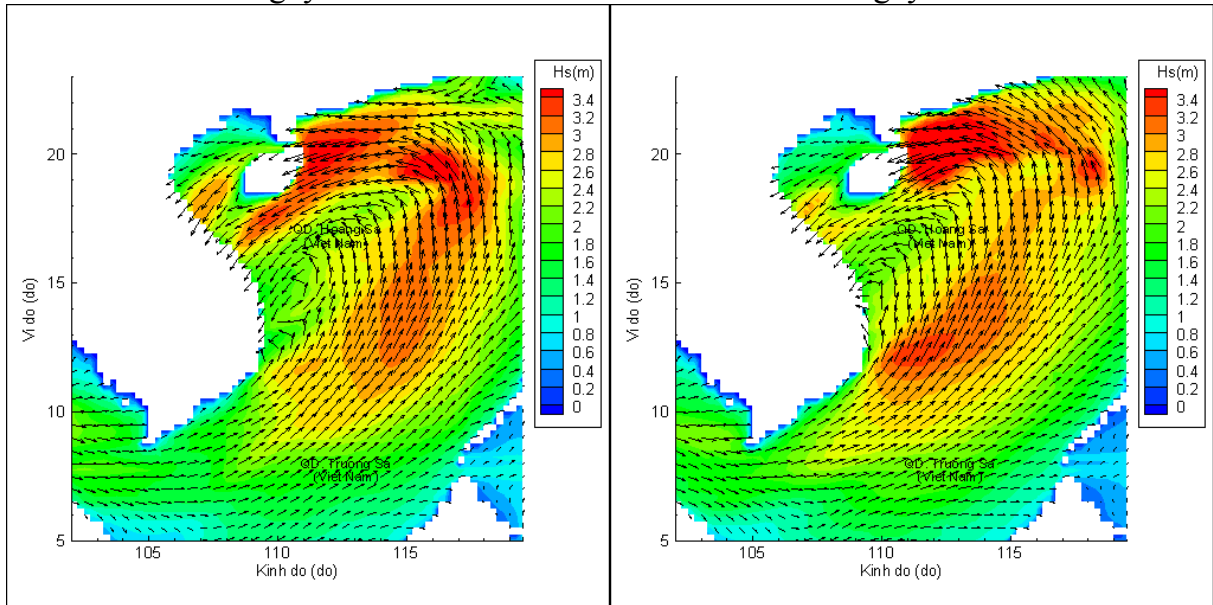


# Phân bố độ cao sóng ven bờ và ngoài khơi biển Việt Nam



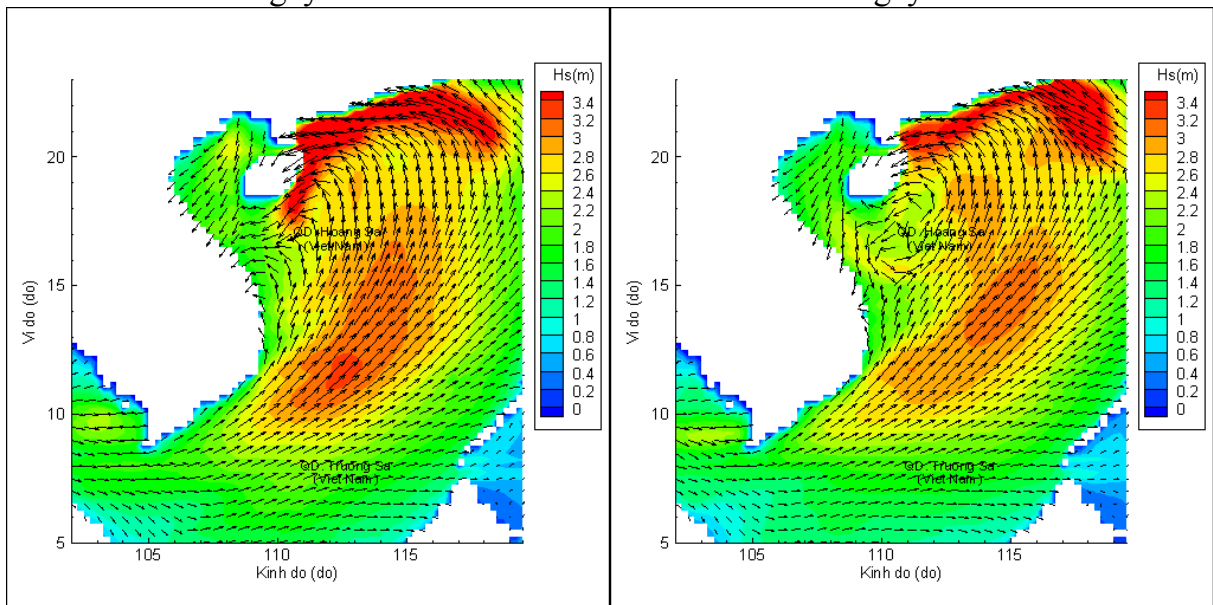
Lúc 01h ngày 07/10/2021

Lúc 07h ngày 07/10/2021



Lúc 13h ngày 07/10/2021

Lúc 01h ngày 08/10/2021



Lúc 13h ngày 08/10/2021

Lúc 01h ngày 08/10/2021