

**BẢN TIN DỰ BÁO NƯỚC DÂNG DO BÃO VÀ SÓNG TRONG BÃO SỐ 7**  
(Lúc 19 giờ – ngày 08/10/2021)

Bảng giá trị nước dâng do bão lớn nhất tại một số điểm ven biển trong bão số 7

Tỉnh	Địa danh	ND do Bão lớn nhất		
		Giá trị (cm)	Giờ (h)	Ngày/ tháng
Quảng Ninh	Đầm Hà	28	8	10/10
	Cửa Ông	25	13	10/10
Hải Phòng	Hải An	27	12	10/10
	Kiến Thụy	23	11	10/10
	Hòn Dấu	24	11	10/10
	Bạch Long Vĩ	20	11	10/10
Thái Bình	Thái Thụy	24	11	10/10
Nam Định	Hải Hậu	18	12	10/10
Ninh Bình	Kim Sơn	16	12	10/10
Thanh Hóa	Quảng Xương	19	13	10/10
Nghệ An	Diễn Châu	23	13	10/10
	Hòn Ngư	24	13	10/10
Hà Tĩnh	Thạch Hà	25	13	10/10
Quảng Bình	Quảng Trạch	22	14	10/10
	Quảng Ninh	21	14	10/10

Vùng Biển	Độ cao sóng biển dự báo trong 48 giờ		
	Độ cao sóng (m)	Hướng thịnh hành	Ghi chú
<b>Khu vực ven bờ</b>			
Bắc vịnh Bắc Bộ	0.3 - 4.3	Bắc, Tây Bắc, Đông Bắc	Cảnh báo
Nam vịnh Bắc Bộ	1.8 - 3.8	Bắc, Tây Bắc, Đông Bắc	Cảnh báo
Quảng Trị đến Quảng Ngãi	1.7 - 3.6	Tây Bắc, Bắc	Cảnh báo
Bình Định đến Ninh Thuận	1.7 - 3.1	Tây Nam, Tây	Cảnh báo
Bình Thuận đến Cà Mau	0.3 - 2.9	Tây, Tây Nam	Cảnh báo
Cà Mau đến Kiên Giang	0.3 - 1.8	Tây, Tây Bắc	
<b>Khu vực ngoài khơi</b>			
Quần đảo Hoàng Sa	3.1- 3.6	Tây Nam, Tây	Cảnh báo
Quần đảo Trường Sa	1.6 - 2.9	Tây, Tây Nam	Cảnh báo
Bắc Biển Đông	1.7 - 4.1	Tây Nam, Nam, Đông Nam	Cảnh báo
Giữa Biển Đông	1.9 - 4.1	Tây, Tây Nam	Cảnh báo
Nam Biển Đông	0.9 - 3.2	Tây	Cảnh báo

**Tin phát lúc: 19 giờ 00**

Thời điểm phát tin dự báo tiếp theo: 01 giờ 00 ngày 09/10/2021

Người xây dựng bản tin: Nguyễn Thị Lan

Người soát bản tin: Lê Quốc Huy

**Nhận định:**

Hồi 19h ngày 08/10/2021, vị trí tâm bão số 7 ở vào khoảng 18.5 độ Vĩ Bắc, 110.5 độ Kinh Đông. Dự báo trong 12h tới, bão di chuyển theo hướng Bắc Tây Bắc.

**Sóng:**

*Khu vực ngoài khơi:* Do ảnh hưởng của bão, khu vực quần đảo Hoàng Sa và Bắc, Giữa Biển Đông, độ cao sóng có thể lên khoảng 3.6-4.1m. Khu vực quần đảo Trường Sa và Nam Biển Đông độ cao sóng khoảng 2.9-3.2 m.

*Khu vực ven bờ:* Khu vực vịnh Bắc Bộ và Quảng Trị đến Quảng Ngãi cao sóng có thể lên tới 3.6-4.3 m. Khu vực Bình Định đến Cà Mau độ cao sóng khoảng 2.9 - 3.1 m. Khu vực Cà Mau đến Kiên Giang độ cao sóng có thể lên tới 1.8 m.

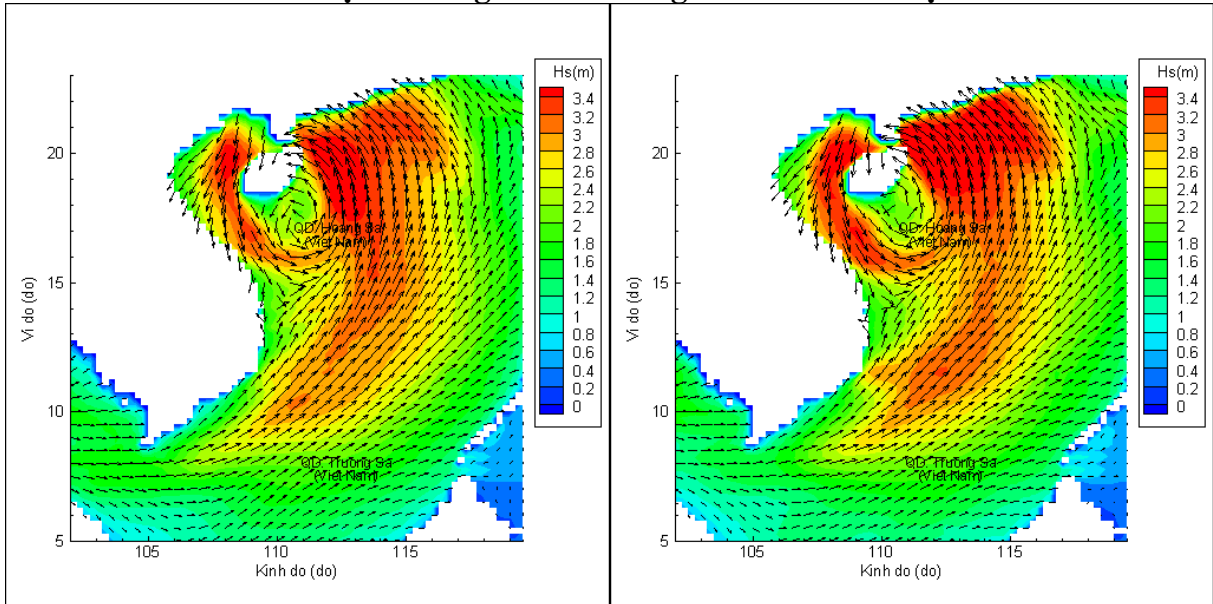
**Nước dâng do bão:**

Mức nước dâng do bão lớn nhất khoảng 29 cm tại khu vực Đầm Hà (Quảng Ninh). Các khu vực ven biển kéo dài từ Quảng Ninh đến Quảng Bình mức nước dâng do bão lớn nhất dao động từ 16-28 cm.

## Biến trình nước dâng do bão tại các vị trí ảnh hưởng của bão số 7

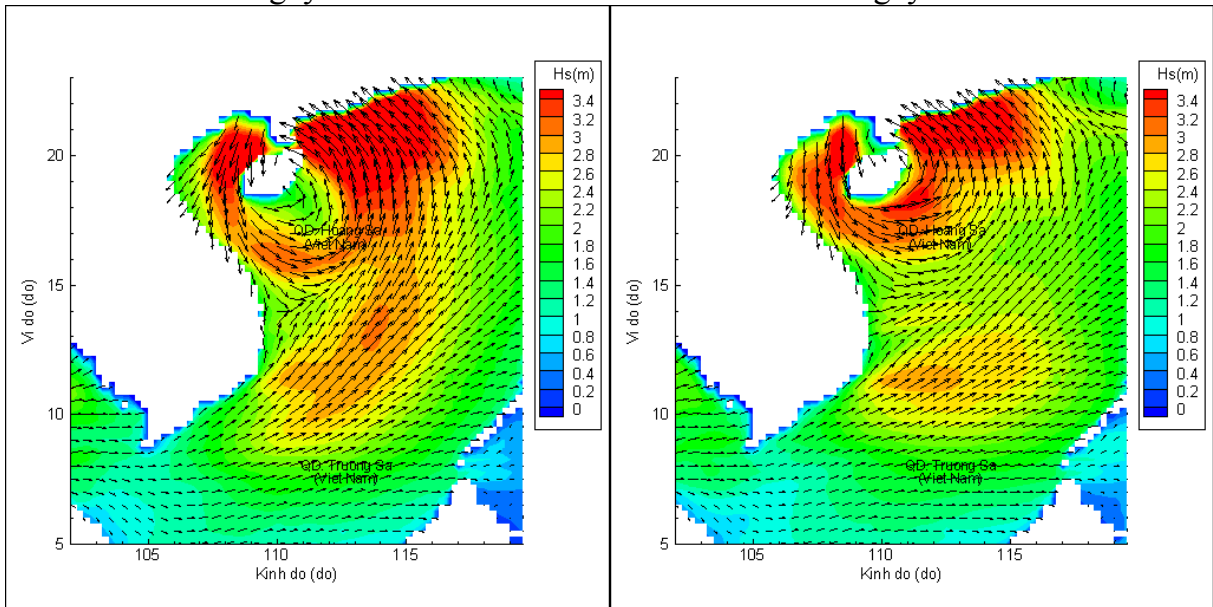


# Phân bố độ cao sóng ven bờ và ngoài khơi biển Việt Nam



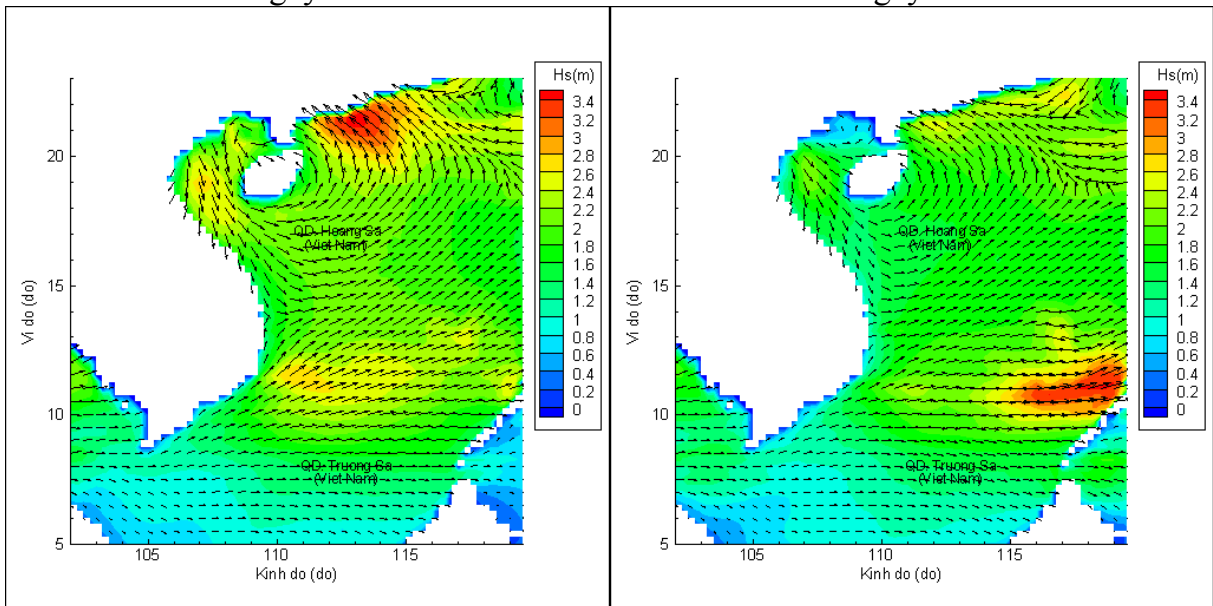
Lúc 19h ngày 08/10/2021

Lúc 01h ngày 09/10/2021



Lúc 07h ngày 08/10/2021

Lúc 19h ngày 09/10/2021



Lúc 07h ngày 10/10/2021

Lúc 19h ngày 10/10/2021