

BẢN TIN DỰ BÁO NƯỚC DÂNG DO BÃO VÀ SÓNG TRONG BÃO SỐ 7
(Lúc 07 giờ – ngày 09/10/2021)

Bảng giá trị nước dâng do bão lớn nhất tại một số điểm ven biển trong bão số 7

Tỉnh	Địa danh	ND do Bão lớn nhất		
		Giá trị (cm)	Giờ (h)	Ngày/ tháng
Quảng Ninh	Đầm Hà	25	8	10/10
	Cửa Ông	22	14	10/10
Hải Phòng	Hải An	21	13	10/10
	Kiến Thụy	17	13	11/10
	Hòn Dấu	18	12	10/10
	Bạch Long Vĩ	20	11	10/10
Thái Bình	Thái Thụy	18	13	11/10
Nam Định	Hải Hậu	15	12	11/10
Ninh Bình	Kim Sơn	12	22	11/10
Thanh Hóa	Quảng Xương	16	22	11/10
Nghệ An	Diễn Châu	26	22	11/10
	Hòn Ngư	28	21	11/10
Hà Tĩnh	Thạch Hà	33	21	11/10
Quảng Bình	Quảng Trạch	29	23	11/10
	Quảng Ninh	25	23	11/10

Vùng Biển	Độ cao sóng biển dự báo trong 48 giờ		
	Độ cao sóng (m)	Hướng thịnh hành	Ghi chú
Khu vực ven bờ			
Bắc vịnh Bắc Bộ	0.3 - 4.2	Bắc, Tây Bắc	Cảnh báo
Nam vịnh Bắc Bộ	2.1 - 4.0	Bắc, Tây Bắc	Cảnh báo
Quảng Trị đến Quảng Ngãi	1.7 - 4.0	Tây Bắc, Bắc	Cảnh báo
Bình Định đến Ninh Thuận	1.7 - 3.1	Tây Nam, Tây	Cảnh báo
Bình Thuận đến Cà Mau	0.3 - 2.6	Tây, Tây Nam	Cảnh báo
Cà Mau đến Kiên Giang	0.3 - 1.9	Tây, Tây Bắc	
Khu vực ngoài khơi			
Quần đảo Hoàng Sa	3.1 - 3.5	Tây, Tây Nam	Cảnh báo
Quần đảo Trường Sa	1.5 - 3.0	Tây	Cảnh báo
Bắc Biển Đông	1.8 - 4.1	Tây Nam, Nam, Tây	Cảnh báo
Giữa Biển Đông	1.9 - 3.5	Tây, Tây Nam	Cảnh báo
Nam Biển Đông	0.8 - 2.9	Tây, Tây Bắc	Cảnh báo

Tin phát lúc: 07 giờ 00

Thời điểm phát tin dự báo tiếp theo: 13 giờ 00 ngày 09/10/2021

Người xây dựng bản tin: Nguyễn Thị Lan

Người soát bản tin: Lê Quốc Huy

Nhận định:

Hồi 07h ngày 09/10/2021, vị trí tâm bão số 7 ở vào khoảng 19.6 độ Vĩ Bắc, 109.8 độ Kinh Đông. Dự báo trong 12h tới, bão di chuyển theo hướng Bắc.

Sóng:

Khu vực ngoài khơi: Do ảnh hưởng của bão, khu vực quần đảo Hoàng Sa và Bắc, Giữa Biển Đông, độ cao sóng có thể lên khoảng 3.5-4.5m. Khu vực quần đảo Trường Sa và Nam Biển Đông độ cao sóng khoảng 2.9-3.0 m.

Khu vực ven bờ: Khu vực vịnh Bắc Bộ và Quảng Trị đến Quảng Ngãi độ cao sóng có thể lên tới 4.0-4.2 m. Khu vực Bình Định đến Cà Mau độ cao sóng khoảng 2.6 - 3.1 m. Khu vực Cà Mau đến Kiên Giang độ cao sóng có thể lên tới 1.9 m.

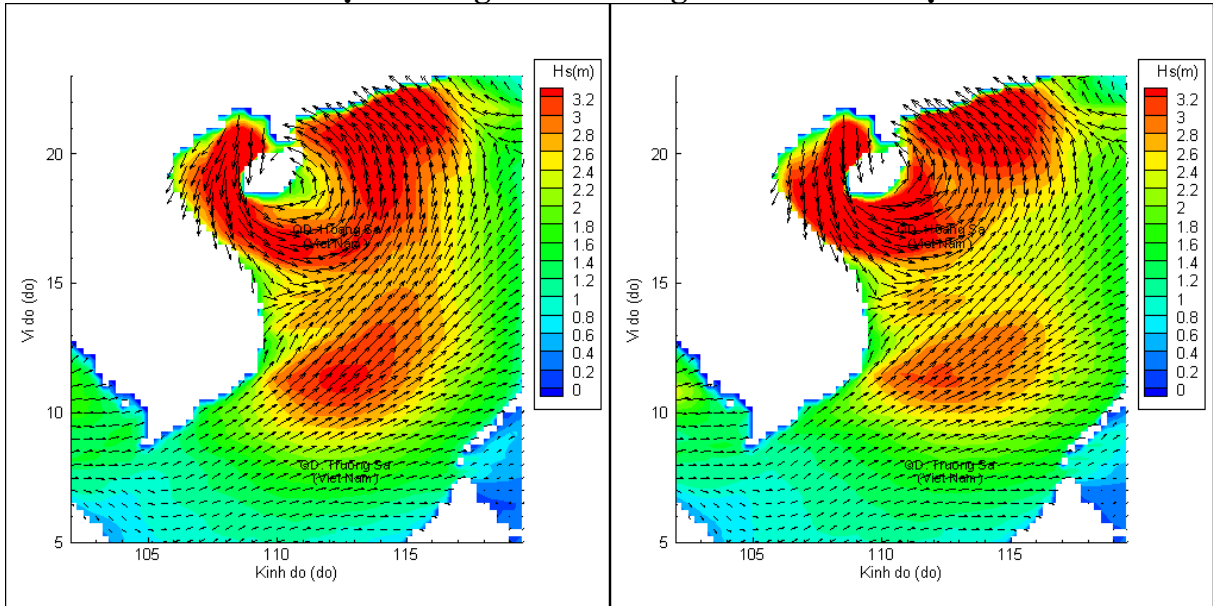
Nước dâng do bão:

Mức nước dâng do bão lớn nhất khoảng 34 cm tại khu vực Thạch Hà (Hà Tĩnh). Các khu vực ven biển kéo dài từ Quảng Ninh đến Quảng Bình mức nước dâng do bão lớn nhất dao động từ 12-33 cm.

Biến trình nước dâng do bão tại các vị trí ảnh hưởng của bão số 7

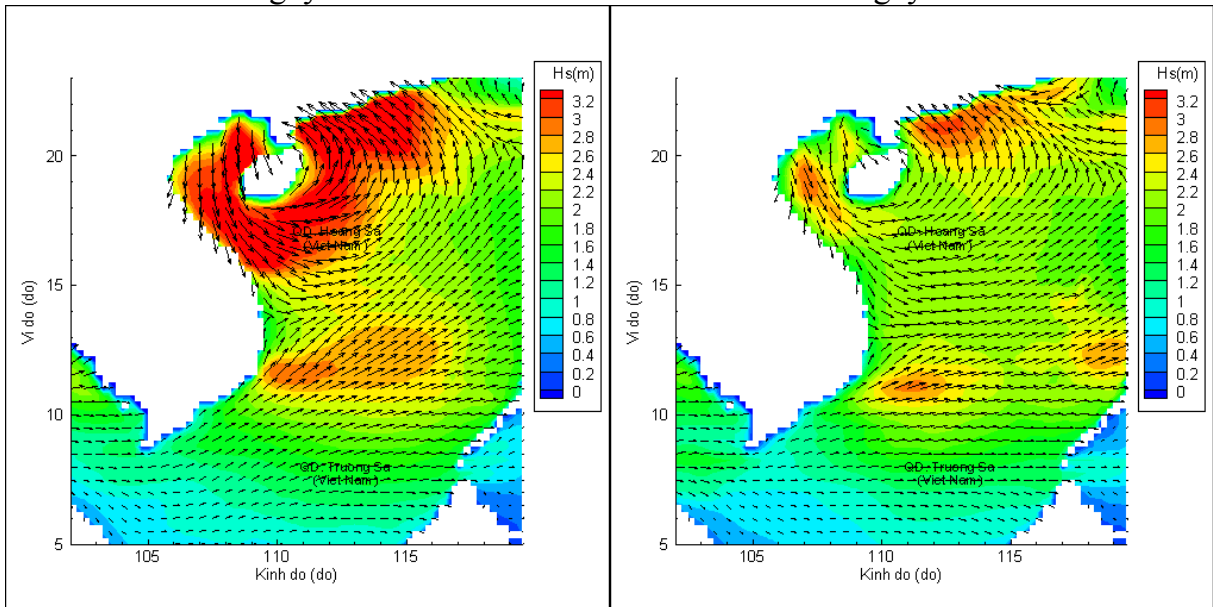


Phân bố độ cao sóng ven bờ và ngoài khơi biển Việt Nam



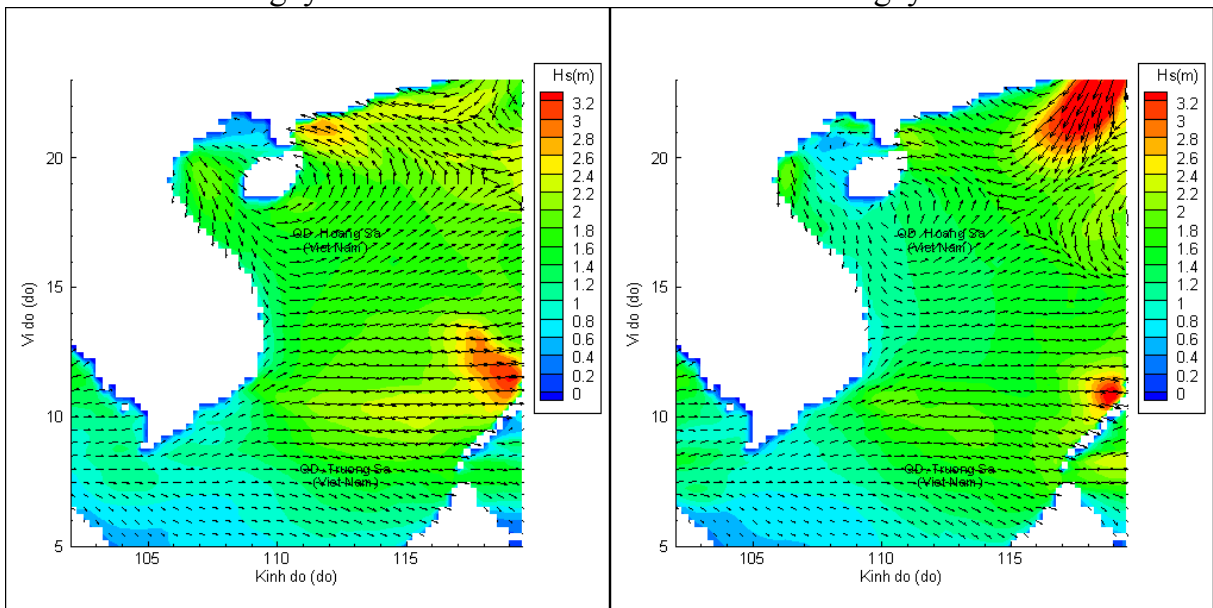
Lúc 07h ngày 09/10/2021

Lúc 13h ngày 09/10/2021



Lúc 19h ngày 09/10/2021

Lúc 07h ngày 10/10/2021



Lúc 19h ngày 10/10/2021

Lúc 07h ngày 11/10/2021