

**BẢN TIN DỰ BÁO NƯỚC DÂNG VÀ SÓNG TRONG ATNĐ**

(Lúc 01 giờ – ngày 27/10/2021)

Bảng giá trị nước dâng tại một số điểm ven biển trong ATNĐ

Tỉnh	Địa danh	ND do ATNĐ lớn nhất		
		Giá trị (cm)	Giờ (h)	Ngày/ tháng
Quảng Ngãi	TP. Quảng Ngãi	10	18	27/10
	Lý Sơn	8	19	29/10
Bình Định	Phú Mỹ	9	8	27/10
	Quy Nhơn	17	10	27/10
Phú Yên	Tp. Tuy Hòa	13	1	27/10
Khánh Hòa	Vạn Ninh	27	5	27/10
	TP. Nha Trang	23	4	27/10
	Tp. Cam Ranh	19	3	27/10
	Trường Sa	6	19	27/10
Ninh Thuận	TP. PR-Tháp Chàm	15	1	27/10
Bình Thuận	TP. Phan Thiết	16	18	29/10
	La Gi	18	19	29/10
	Phú Quý	10	1	27/10
Bà Rịa Vũng Tàu	Xuyên Mộc	18	19	29/10
	Vũng Tàu	21	23	28/10
	Côn Đảo	22	0	29/10
TPHCM	Cần Giờ	24	0	29/10
Tiền Giang	Gò Công Tây	26	0	29/10
Bến Tre	Ba Tri	29	0	29/10
Trà Vinh	Duyên Hải	27	0	29/10
Sóc Trăng	Tân Phú	32	1	29/10

Vùng Biển	Độ cao sóng biển dự báo trong 48 giờ		
	Độ cao sóng (m)	Hướng thịnh hành	Ghi chú
<b>Khu vực ven bờ</b>			
Bắc vịnh Bắc Bộ	1.3 - 2.2	Đông Bắc, Đông	Cảnh báo
Nam vịnh Bắc Bộ	1.1 - 2.2	Đông Bắc	Cảnh báo
Quảng Trị đến Quảng Ngãi	1.6 - 2.1	Đông Bắc, Đông	Cảnh báo
Bình Định đến Ninh Thuận	2.0 - 3.9	Đông Bắc, Đông	Cảnh báo
Bình Thuận đến Cà Mau	1.0 - 2.4	Đông Bắc	Cảnh báo
Cà Mau đến Kiên Giang	0.3 - 0.7	Đông Bắc	
<b>Khu vực ngoài khơi</b>			
Quần đảo Hoàng Sa	1.7 - 2.2	Đông Bắc, Đông	Cảnh báo
Quần đảo Trường Sa	1.2 - 1.6	Bắc, Đông Bắc	
Bắc Biển Đông	1.1 - 3.2	Đông Bắc, Đông	Cảnh báo
Giữa Biển Đông	1.4 - 2.4	Đông Bắc	Cảnh báo
Nam Biển Đông	1.0 - 1.9	Bắc, Đông Bắc	

**Tin phát lúc: 01 giờ 00**

Thời điểm phát tin dự báo tiếp theo: 07 giờ 00 ngày 27/10/2021

Người xây dựng bản tin: Đặng Linh Chi

Người soát bản tin: Lê Quốc Huy

**Nhận định:**

Hồi 01h ngày 27/10/2021, vị trí tâm ATNĐ ở vào khoảng 11.9 độ Vĩ Bắc, 109.7 độ Kinh Đông. Dự báo trong 06h tới, ATNĐ tiếp tục di chuyển theo hướng Tây.

**Sóng:**

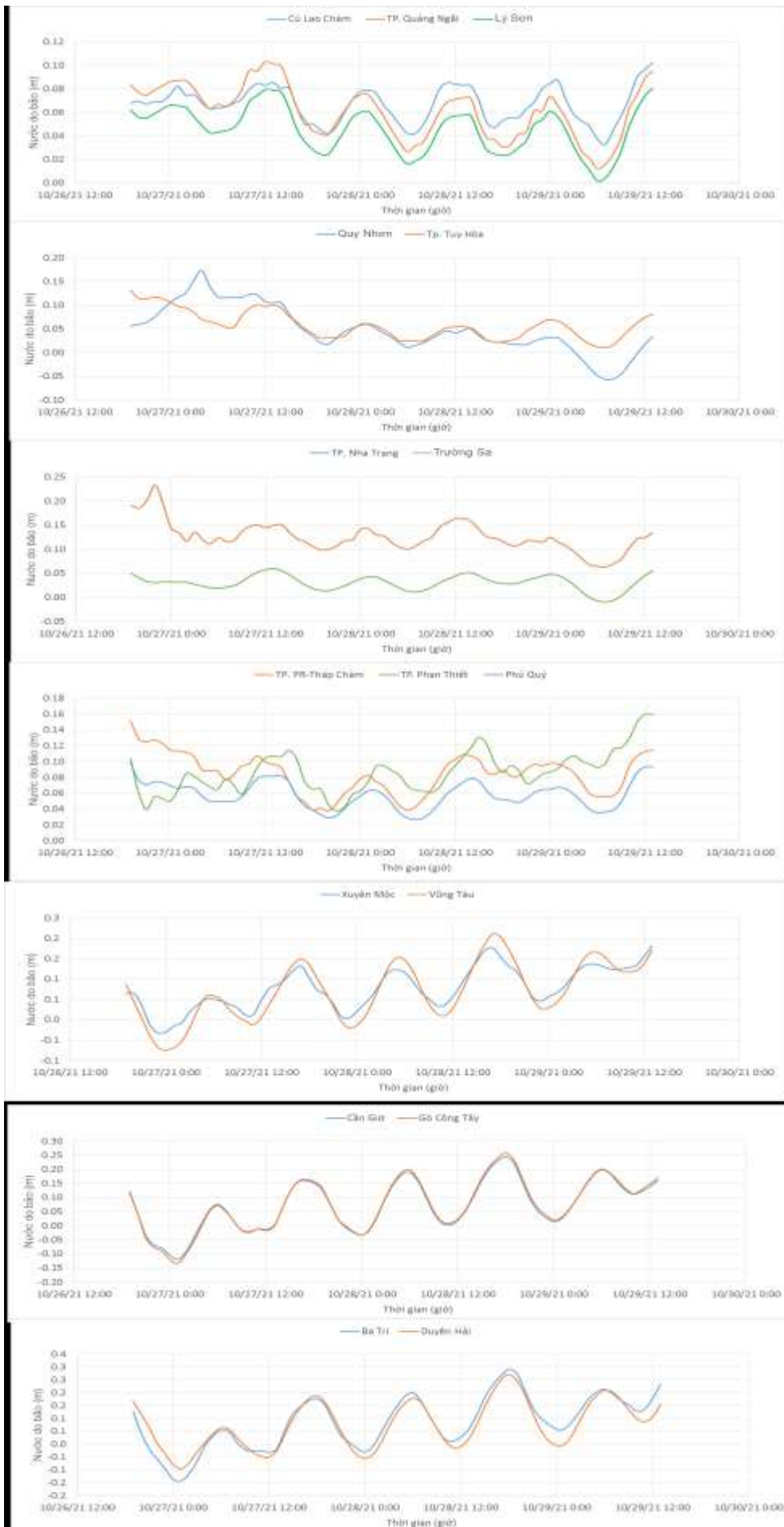
*Khu vực ven bờ:* Do ảnh hưởng của ATNĐ, khu vực Bình Định đến Cà Mau độ cao sóng có thể lên tới 2.4-3.9 m. Khu vực vịnh Bắc Bộ và khu vực Quảng Trị đến Quảng Ngãi độ cao sóng khoảng 2.2 m.

*Khu vực ngoài khơi:* Khu vực quần đảo Hoàng Sa và khu vực Giữa đến Nam Biển Đông độ cao sóng khoảng 2.2-2.4 m. Khu vực Bắc Biển Đông độ cao sóng khoảng 3.2m.

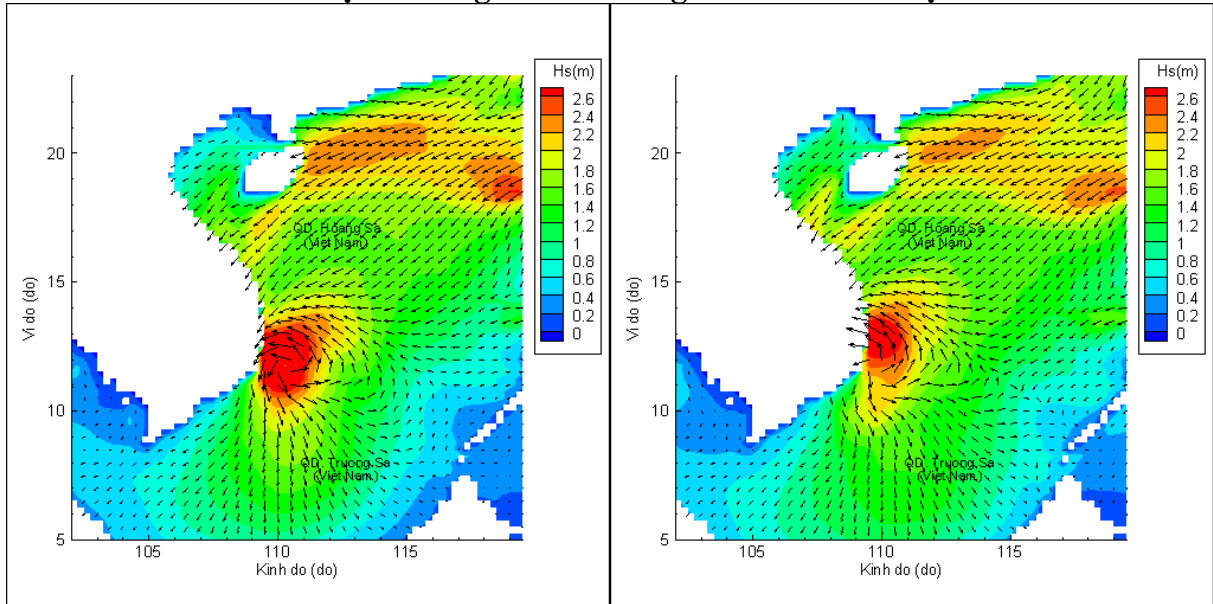
**Nước dâng do ATNĐ:**

Mức nước dâng do ATNĐ thấp khoảng 27 cm tại khu vực Vạn Ninh (Khánh Hòa). Các khu vực ven biển kéo dài từ Quảng Ngãi đến Khánh Hòa mức nước dâng do ATNĐ dao động trong khoảng 6-27 cm.

## Biến trình nước dâng tại các vị trí ảnh hưởng của ATND

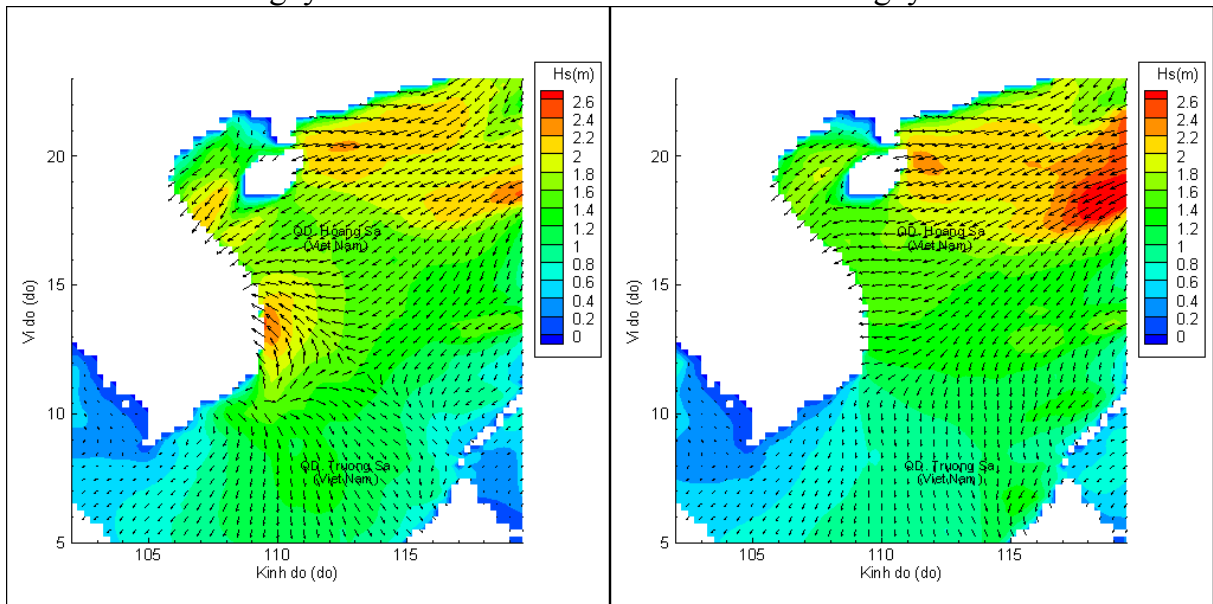


## Phân bố độ cao sóng ven bờ và ngoài khơi biển Việt Nam



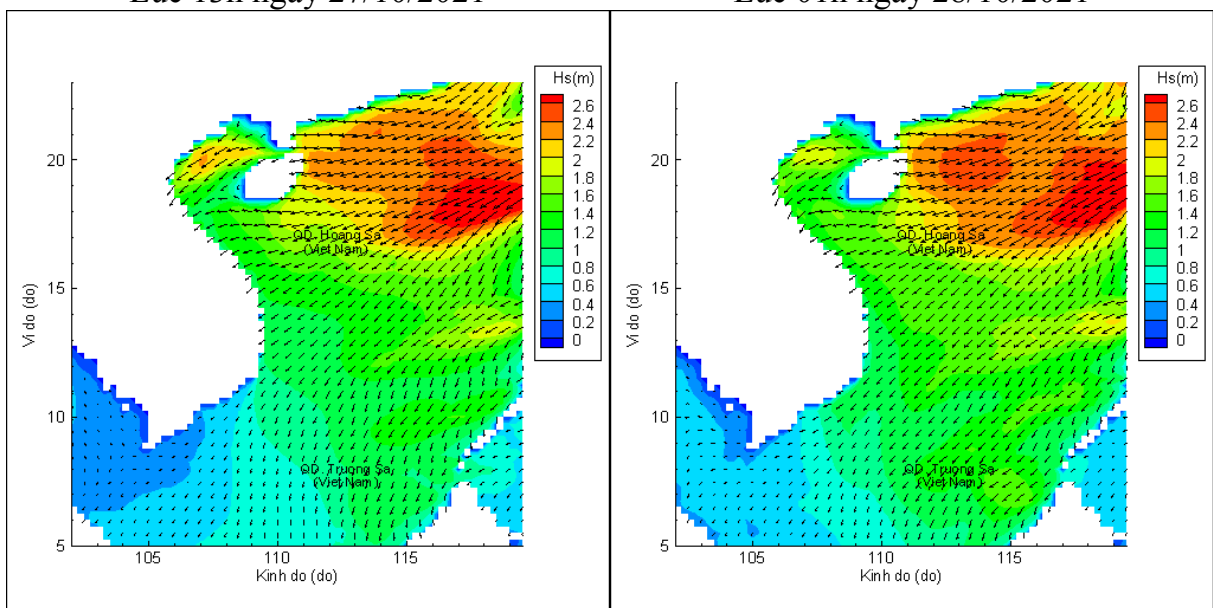
Lúc 01h ngày 27/10/2021

Lúc 07h ngày 27/10/2021



Lúc 13h ngày 27/10/2021

Lúc 01h ngày 28/10/2021



Lúc 13h ngày 28/10/2021

Lúc 01h ngày 29/10/2021