

BẢN TIN DỰ BÁO MỨC NƯỚC VÀ SÓNG BIỂN

(Lúc 13 giờ – ngày 30/10/2021)

Tỉnh/ TP	Huyện	Mức nước tổng cộng dự báo trong 48 giờ (cm)								
		30/10		31/10				01/11		
		13h	19h	1h	7h	13h	19h	1h	7h	13h
Quảng Ninh	Đầm Hà	43	134	-66	-118	29	139	-21	-111	2
	Cửa Ông	49	127	-57	-115	29	134	-14	-101	-2
TP. Hải Phòng	Hòn Dấu	52	120	-43	-107	27	127	-10	-89	-2
	Bạch Long Vĩ	62	107	-55	-98	40	117	-23	-87	9
Thái Bình	Thái Thụy	51	114	-41	-101	26	122	-11	-81	-3
Nam Định	Hải Hậu	53	102	-32	-92	25	113	-5	-70	-3
Ninh Bình	Kim Sơn	52	99	-29	-89	23	109	-5	-66	-4
Thanh Hóa	Quảng Xương	51	95	-23	-85	22	104	-1	-62	-5
Nghệ An	Diễn Châu	50	85	-10	-76	22	91	6	-54	-3
	Hòn Ngư	50	82	-8	-74	23	89	8	-53	-3
Hà Tĩnh	Thạch Hà	48	72	2	-69	23	77	15	-51	0
Quảng Bình	Quảng Trạch	38	41	10	-58	23	47	21	-43	7
	Quảng Ninh	33	22	13	-42	23	29	22	-29	12
Quảng Trị	Gio Linh	29	6	14	-26	24	12	21	-16	18
	Cồn Cỏ	33	4	10	-27	28	12	17	-18	21
Thừa Thiên Huế	Hương Trà	23	-11	14	-8	23	-5	18	-2	22
	Phú Lộc	16	-25	16	7	22	-20	18	10	25
TP. Đà Nẵng	Sơn Trà	12	-36	15	19	22	-30	16	18	29
	Hoàng Sa	11	-53	-5	34	26	-45	-5	22	34
Quảng Nam	Tam Kỳ	9	-46	13	33	23	-40	11	26	33
	Cù Lao Chàm	9	-43	12	28	22	-38	12	23	31
Quảng Ngãi	TP. Quảng Ngãi	11	-54	6	37	28	-45	6	28	38
	Lý Sơn	10	-52	4	35	26	-44	4	26	35
Bình Định	Phú Mỹ	13	-55	1	38	32	-43	1	27	41
	Quy Nhơn	12	-57	-4	36	28	-46	-4	23	41
Phú Yên	Tp. Tuy Hòa	10	-61	-6	35	27	-49	-9	20	32
Khánh Hòa	TP. Nha Trang	15	-57	-1	40	29	-47	-6	26	33
	Trường Sa	17	-57	-4	41	29	-47	-7	30	33
Ninh Thuận	TP. PR-Tháp Chàm	17	-64	-3	36	27	-53	-8	25	32
Bình Thuận	TP. Phan Thiết	36	-69	-2	56	34	-42	-22	55	22
	Phú Quý	20	-63	-2	43	30	-49	-8	34	31
Bà Rịa Vũng Tàu	Vũng Tàu	43	-51	-47	102	26	4	-81	114	-10
	Côn Đảo	56	-58	-54	86	36	-7	-76	96	7
TPHCM	Cần Giờ	46	-48	-46	102	27	11	-83	117	-12
Tiền Giang	Gò Công Tây	49	-48	-43	103	27	13	-83	118	-13
Bến Tre	Ba Tri	54	-43	-37	111	31	18	-78	122	-11
Trà Vinh	Duyên Hải	56	-50	-50	108	32	10	-85	122	-6
Sóc Trăng	Tân Phú	63	-46	-54	100	39	11	-82	111	6
Bạc Liêu	TP. Bạc Liêu	74	-35	-68	84	53	13	-79	87	28
Cà Mau	Năm Căn	78	-26	-69	58	61	10	-64	56	47
	Trần Văn Thời	54	-9	-30	6	31	9	-24	22	31
Kiên Giang	Rạch Giá	33	8	-14	-17	-1	23	-12	13	4
	Phú Quốc	23	28	-4	-17	4	27	7	4	14
	Thổ Chu	23	17	-1	-9	6	15	9	7	18

Vùng Biển	Độ cao sóng biển dự báo trong 48 giờ		
	Độ cao sóng lớn nhất (m)	Hướng thịnh hành	Ghi chú
Bắc vịnh Bắc Bộ	1.3 - 1.8	Đông, Đông Bắc	
Nam vịnh Bắc Bộ	1.5 - 1.7	Đông Bắc, Đông	
Quảng Trị đến Quảng Ngãi	1.2 - 1.6	Đông, Đông Bắc	
Bình Định đến Ninh Thuận	1.2 - 1.7	Đông Bắc	
Bình Thuận đến Cà Mau	1.0 - 2.1	Đông Bắc, Đông	Cảnh báo
Cà Mau đến Kiên Giang	0.3 - 1.0	Đông, Đông Bắc	
Quần đảo Hoàng Sa	1.5 - 1.8	Đông Bắc, Đông	
Quần đảo Trường Sa	1.1 - 1.8	Đông Bắc	
Bắc Biển Đông	1.0 - 2.8	Đông Bắc, Đông	Cảnh báo
Giữa Biển Đông	1.0 - 2.2	Đông Bắc	Cảnh báo
Nam Biển Đông	1.0 - 1.8	Đông Bắc	

Tin phát lúc: 13 giờ 00

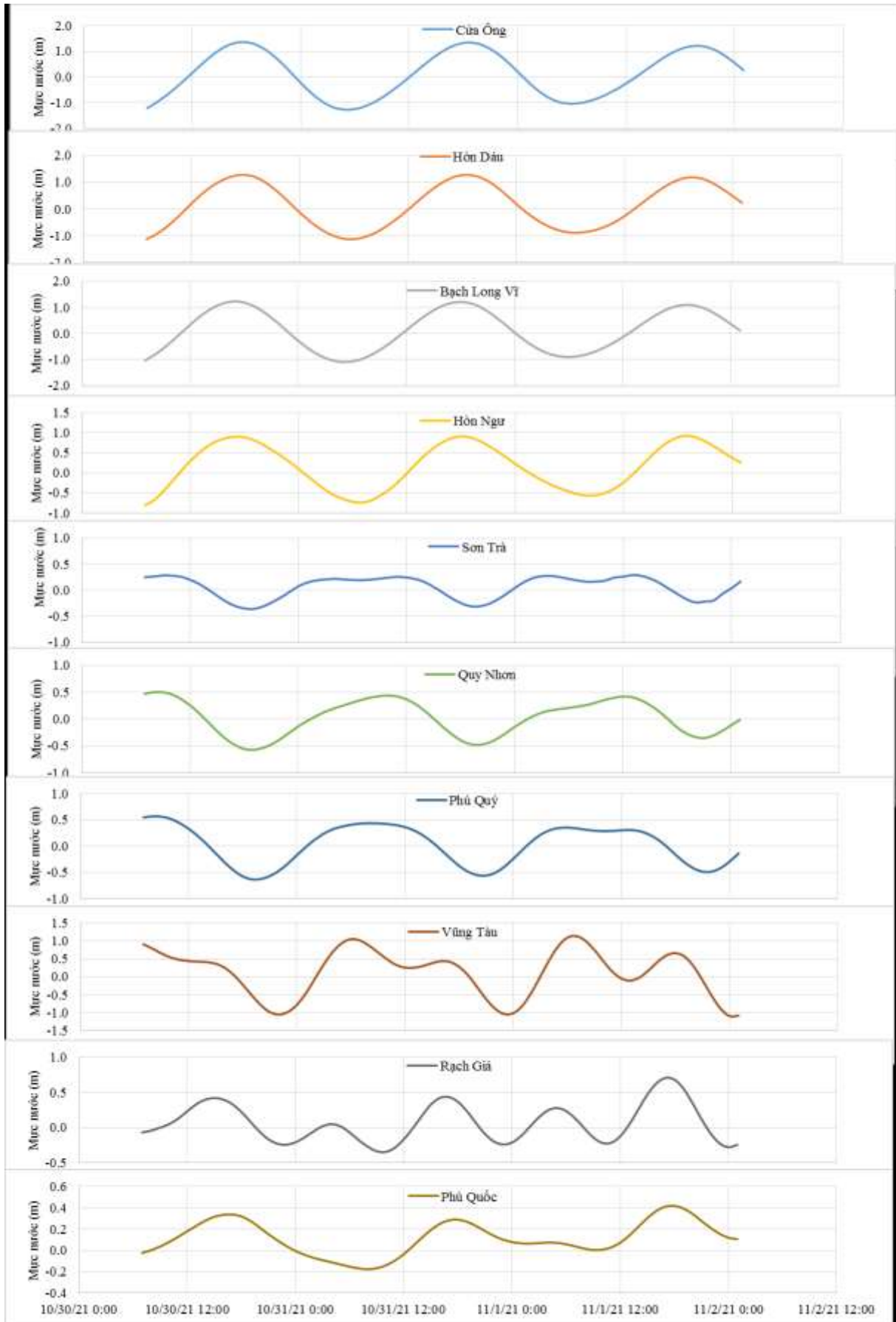
Thời điểm phát tin dự báo tiếp theo: 13 giờ 00 ngày 31/10/2021

Người xây dựng bản tin: Nguyễn Thị Lan

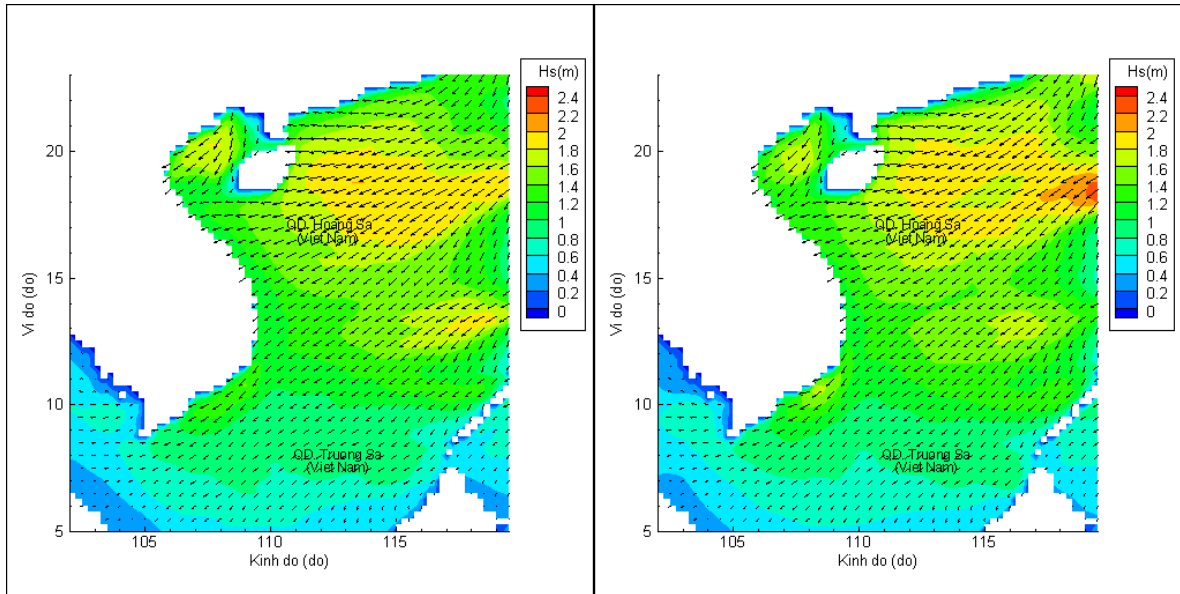
Người soát bản tin: Lê Quốc Huy

Biến trình mực nước tổng cộng tại 10 trạm Hải văn

(Cửa Ông, Hòn Dấu, Bạch Long Vĩ, Hòn Ngự, Sơn Trà, Quý Nhơn, Phú Quý, Vũng Tàu, Rạch Giá, Phú Quốc)

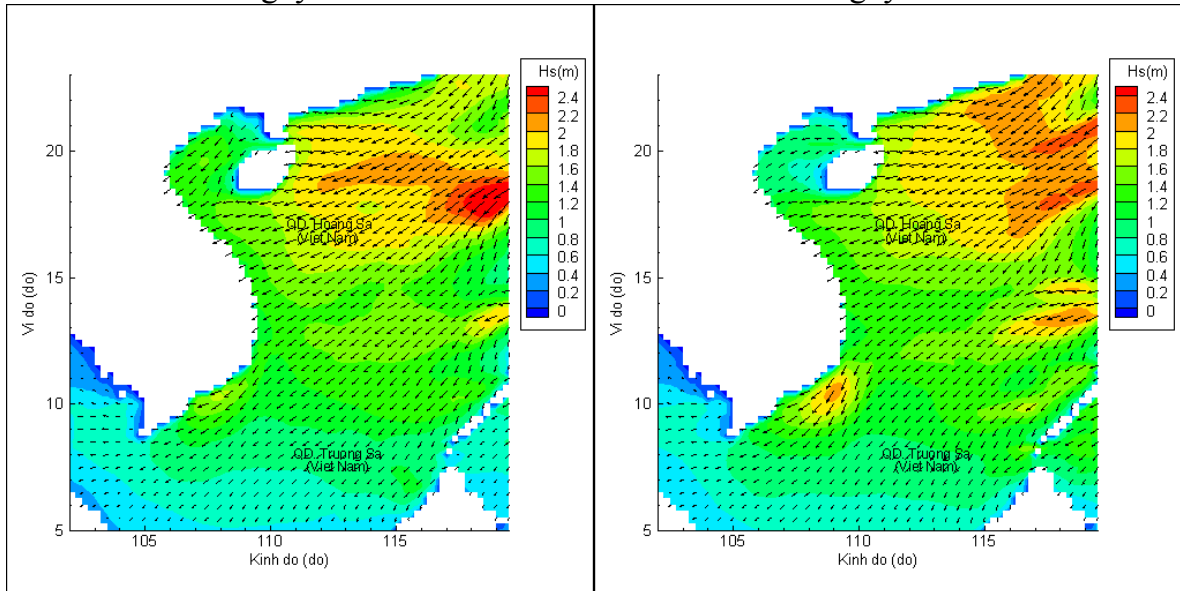


Phân bố độ cao sóng ven bờ và ngoài khơi biển Việt Nam



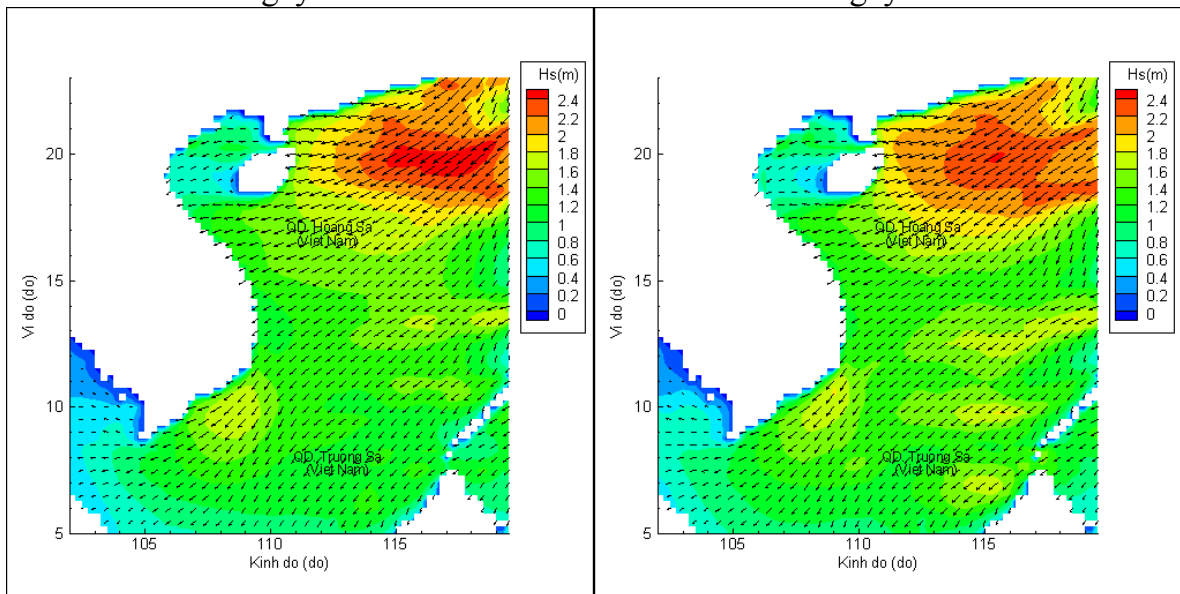
Lúc 13h ngày 30/10/2021

Lúc 19h ngày 30/10/2021



Lúc 01h ngày 31/10/2021

Lúc 13h ngày 31/10/2021



Lúc 01h ngày 01/11/2021

Lúc 13h ngày 01/11/2021