

**BẢN TIN DỰ BÁO MỨC NƯỚC VÀ SÓNG BIỂN**

(Lúc 13 giờ – ngày 13/11/2021)

Tỉnh/ TP	Huyện	Mức nước tổng cộng dự báo trong 48 giờ (cm)								
		13/11		14/11				15/11		
		13h	19h	1h	7h	13h	19h	1h	7h	13h
Quảng Ninh	Đầm Hà	27	150	-62	-116	0	120	-9	-83	-8
	Cửa Ông	34	139	-48	-113	1	116	-6	-73	-14
TP. Hải Phòng	Hòn Dấu	42	125	-35	-108	0	109	-5	-59	-18
	Bạch Long Vĩ	51	123	-46	-98	13	106	-10	-61	-7
Thái Bình	Thái Thụy	41	117	-32	-101	-1	105	-7	-51	-20
Nam Định	Hải Hậu	42	103	-19	-92	0	96	-2	-40	-22
Ninh Bình	Kim Sơn	41	98	-17	-87	-1	93	-3	-35	-23
Thanh Hóa	Quảng Xương	38	93	-12	-82	-3	90	-1	-31	-24
Nghệ An	Diễn Châu	35	83	0	-71	-3	79	7	-26	-21
	Hòn Ngư	36	79	2	-70	-2	77	8	-25	-18
Hà Tĩnh	Thạch Hà	37	69	12	-67	4	66	17	-26	-11
Quảng Bình	Quảng Trạch	38	42	26	-57	16	39	28	-25	1
	Quảng Ninh	36	23	29	-42	20	24	29	-17	6
Quảng Trị	Gio Linh	33	6	28	-26	22	10	27	-9	12
	Cồn Cỏ	34	3	22	-31	23	8	22	-13	12
Thừa Thiên Huế	Hương Trà	27	-11	26	-9	23	-5	25	2	18
	Phú Lộc	19	-26	23	5	23	-16	25	11	20
TP. Đà Nẵng	Sơn Trà	15	-35	22	16	24	-24	24	15	22
	Hoàng Sa	15	-51	2	24	25	-41	5	10	23
Quảng Nam	Tam Kỳ	17	-41	24	30	28	-30	23	22	25
	Cù Lao Chàm	14	-41	20	24	24	-30	21	19	23
Quảng Ngãi	TP. Quảng Ngãi	22	-46	20	32	34	-36	19	20	30
	Lý Sơn	17	-47	15	29	29	-37	15	17	27
Bình Định	Phú Mỹ	24	-46	15	29	34	-36	15	15	33
	Quy Nhơn	20	-50	11	27	35	-38	14	11	33
Phú Yên	Tp. Tuy Hòa	17	-56	1	20	28	-43	7	7	25
Khánh Hòa	TP. Nha Trang	23	-53	10	28	32	-41	10	13	25
	Trường Sa	25	-56	2	32	30	-39	1	20	23
Ninh Thuận	TP. PR-Tháp Chàm	25	-61	9	26	31	-47	7	14	23
Bình Thuận	TP. Phan Thiết	46	-69	11	50	31	-32	-12	54	2
	Phú Quý	27	-61	8	36	30	-42	3	26	20
Bà Rịa Vũng Tàu	Vũng Tàu	38	-36	-47	109	-2	26	-79	129	-42
	Côn Đảo	52	-46	-54	95	9	7	-72	105	-25
TPHCM	Cần Giờ	40	-30	-49	110	-5	33	-83	132	-46
Tiền Giang	Gò Công Tây	45	-30	-46	109	-4	35	-82	134	-48
Bến Tre	Ba Tri	53	-29	-41	114	1	38	-74	135	-46
Trà Vinh	Duyên Hải	51	-34	-56	118	0	32	-84	137	-44
Sóc Trăng	Tân Phú	54	-25	-69	117	1	31	-89	127	-35
Bạc Liêu	TP. Bạc Liêu	57	-10	-87	107	13	27	-84	102	-6
Cà Mau	Năm Căn	65	-6	-79	79	26	13	-67	70	19
	Trần Văn Thời	61	-2	-24	17	15	-3	-37	30	10
Kiên Giang	Rạch Giá	46	13	1	-14	3	1	-25	6	-2
	Phú Quốc	31	34	1	-8	-2	3	-11	1	10
	Thổ Chu	28	20	4	-5	-4	-7	-8	3	9

Vùng Biển	Độ cao sóng biển dự báo trong 48 giờ		
	Độ cao sóng lớn nhất (m)	Hướng thịnh hành	Ghi chú
Bắc vịnh Bắc Bộ	1.3 - 2.0	Đông Bắc, Đông	Cảnh báo
Nam vịnh Bắc Bộ	1.1 - 2.3	Đông Bắc	Cảnh báo
Quảng Trị đến Quảng Ngãi	1.8 - 3.3	Đông Bắc, Đông	Cảnh báo
Bình Định đến Ninh Thuận	1.7 - 2.7	Đông Bắc	Cảnh báo
Bình Thuận đến Cà Mau	1.3 - 2.0	Đông Bắc	Cảnh báo
Cà Mau đến Kiên Giang	0.3 - 1.7	Đông Nam, Đông	
Quần đảo Hoàng Sa	2.8 - 3.1	Đông Bắc	Cảnh báo
Quần đảo Trường Sa	1.2 - 1.8	Bắc	
Bắc Biển Đông	1.7 - 3.4	Đông Bắc	Cảnh báo
Giữa Biển Đông	1.9 - 2.5	Đông Bắc, Bắc	Cảnh báo
Nam Biển Đông	0.9 - 1.8	Bắc	

**Tin phát lúc: 13 giờ 00**

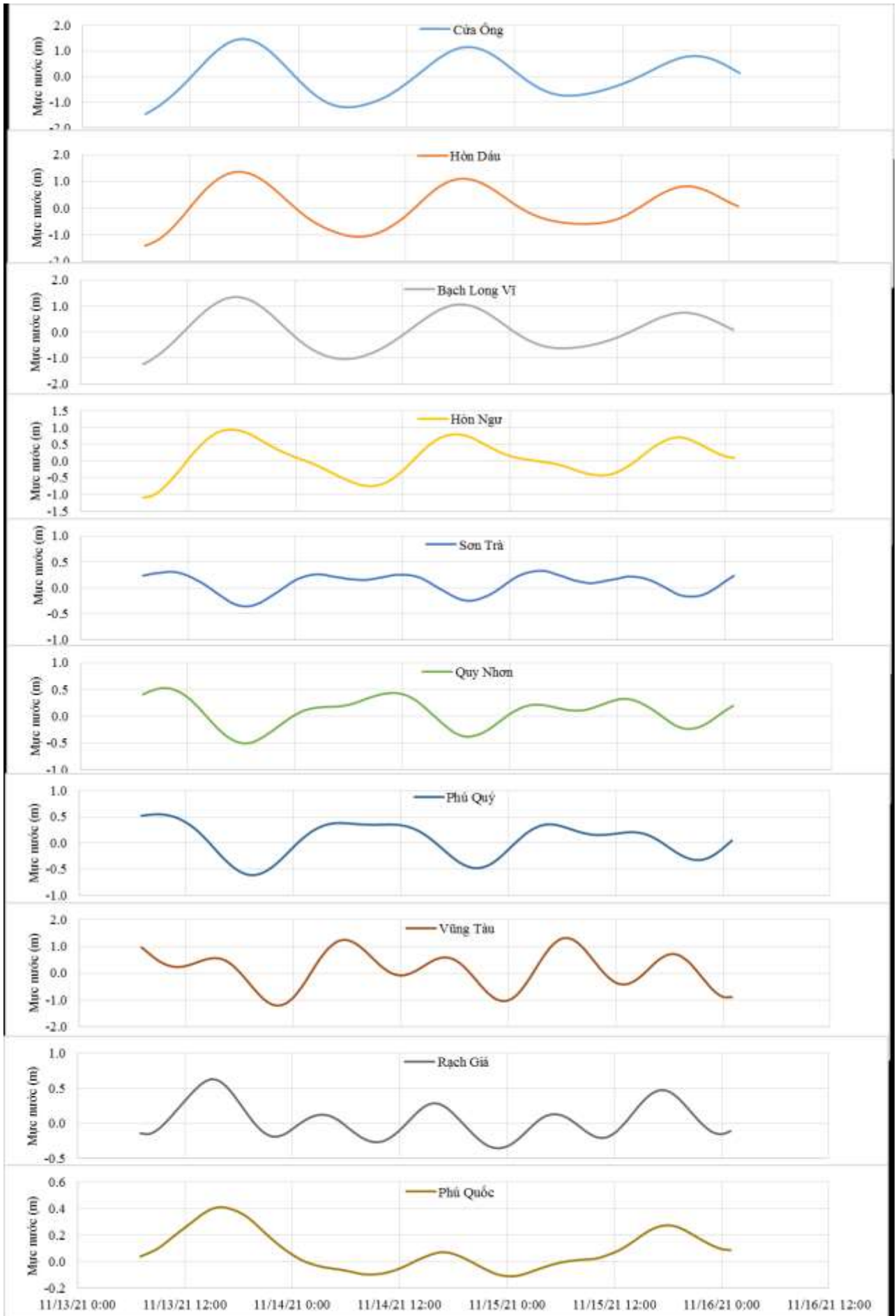
Thời điểm phát tin dự báo tiếp theo: 13 giờ 00 ngày 14/11/2021

Người xây dựng bản tin: Trần Văn Mỹ

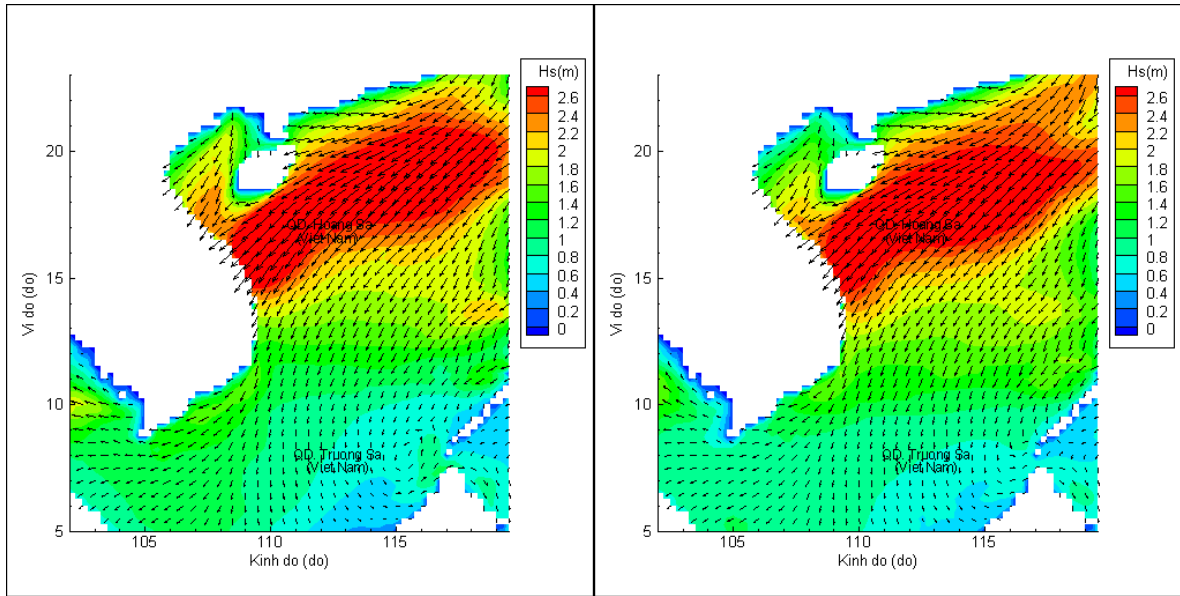
Người soát bản tin: Lê Quốc Huy

## Biến trình mực nước tổng cộng tại 10 trạm Hải vãn

(Cửa Ông, Hòn Dấu, Bạch Long Vĩ, Hòn Ngự, Sơn Trà, Quy Nhơn, Phú Quý, Vũng Tàu, Rạch Giá, Phú Quốc)

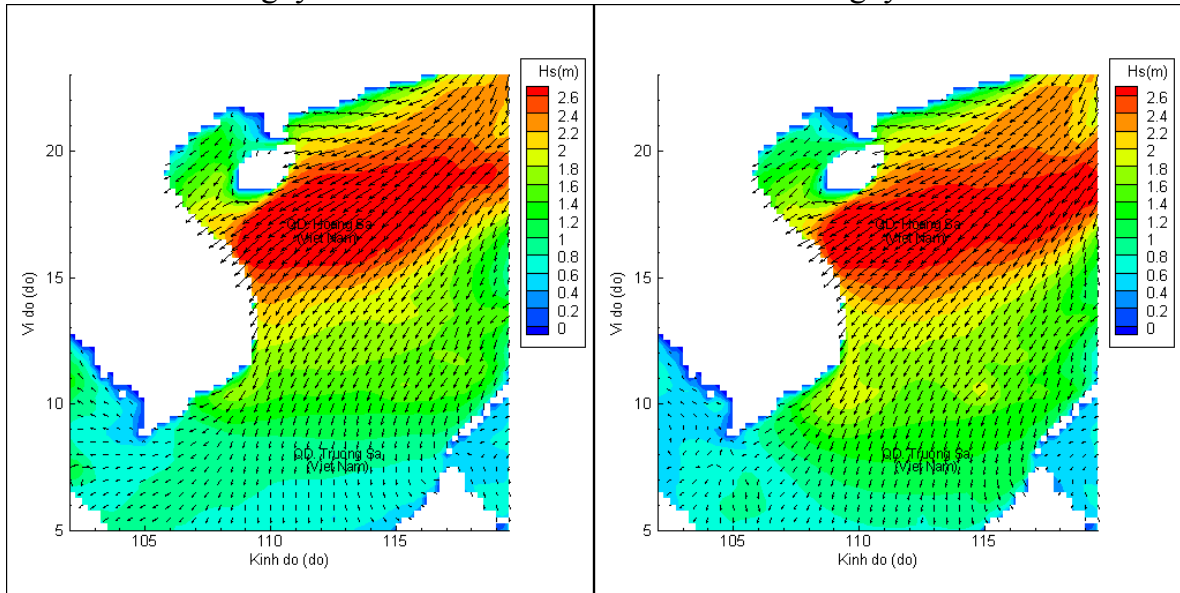


# Phân bố độ cao sóng ven bờ và ngoài khơi biển Việt Nam



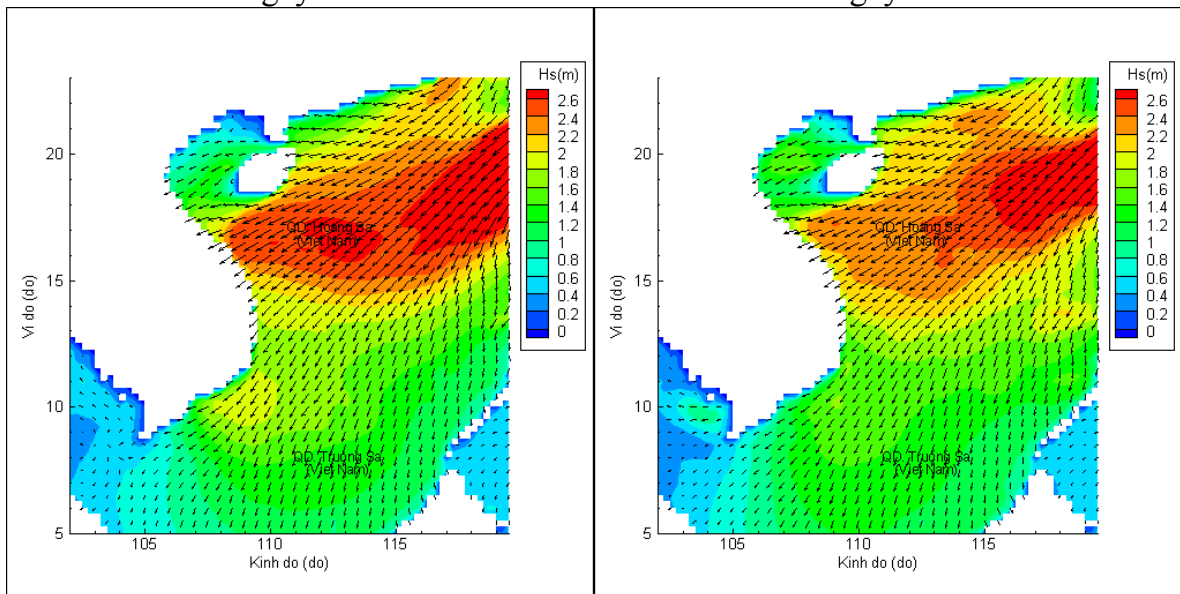
Lúc 13h ngày 13/11/2021

Lúc 19h ngày 13/11/2021



Lúc 01h ngày 14/11/2021

Lúc 13h ngày 14/11/2021



Lúc 01h ngày 15/11/2021

Lúc 13h ngày 15/11/2021