

BẢN TIN DỰ BÁO MỨC NƯỚC VÀ SÓNG BIỂN

(Lúc 13 giờ – ngày 01/12/2021)

Tỉnh/ TP	Huyện	Mức nước tổng cộng dự báo trong 48 giờ (cm)								
		01/12		02/12				03/12		
		13h	19h	1h	7h	13h	19h	1h	7h	13h
Quảng Ninh	Đầm Hà	-7	-4	-15	0	12	-60	-17	35	53
	Cửa Ông	-9	6	-16	8	2	-43	-25	49	34
TP. Hải Phòng	Hòn Dấu	-15	13	-19	18	-10	-26	-35	61	17
	Bạch Long Vĩ	-13	11	-12	17	-13	-30	-19	57	11
Thái Bình	Thái Thụy	-18	14	-22	25	-15	-20	-40	67	10
Nam Định	Hải Hậu	-22	18	-18	32	-25	-11	-40	75	-6
Ninh Bình	Kim Sơn	-23	19	-19	35	-27	-8	-43	78	-8
Thanh Hóa	Quảng Xương	-23	20	-19	37	-28	-4	-44	78	-10
Nghệ An	Diễn Châu	-18	20	-14	36	-24	1	-39	73	-12
	Hòn Ngư	-18	18	-12	36	-24	0	-36	73	-13
Hà Tĩnh	Thạch Hà	-10	15	-6	31	-18	1	-30	67	-12
Quảng Bình	Quảng Trạch	1	7	4	22	-9	3	-18	51	-11
	Quảng Ninh	4	4	8	18	-7	6	-10	43	-15
Quảng Trị	Gio Linh	8	0	11	13	-6	6	-2	34	-18
	Cồn Cỏ	5	-3	9	9	-11	2	-4	31	-24
Thừa Thiên Huế	Hương Trà	11	-6	15	7	-5	3	7	21	-20
	Phú Lộc	10	-10	19	3	-4	2	14	12	-23
TP. Đà Nẵng	Sơn Trà	12	-12	21	-3	-3	1	20	3	-23
	Hoàng Sa	7	-16	24	-20	-10	-7	33	-21	-36
Quảng Nam	Tam Kỳ	13	-11	27	-6	-1	5	30	-5	-25
	Cù Lao Chàm	11	-13	25	-7	-3	1	26	-4	-26
Quảng Ngãi	TP. Quảng Ngãi	16	-9	30	-13	-2	7	35	-13	-29
	Lý Sơn	12	-13	28	-15	-5	1	34	-15	-30
Bình Định	Phú Mỹ	17	-5	30	-19	-1	8	39	-19	-37
	Quy Nhơn	8	-11	22	-25	-8	4	35	-25	-37
Phú Yên	Tp. Tuy Hòa	10	-10	24	-24	-9	4	33	-23	-38
Khánh Hòa	TP. Nha Trang	14	-6	29	-10	-6	9	39	-11	-38
	Trường Sa	9	-6	25	-5	-13	9	33	-4	-44
Ninh Thuận	TP. PR-Tháp Chàm	11	-8	28	-8	-14	9	34	-2	-45
Bình Thuận	TP. Phan Thiết	-10	41	7	51	-52	68	3	65	-95
	Phú Quý	4	1	26	6	-21	19	31	12	-54
Bà Rịa Vũng Tàu	Vũng Tàu	-73	111	-49	135	-114	130	-35	140	-147
	Côn Đảo	-64	75	-31	118	-95	89	-8	124	-119
TPHCM	Cần Giờ	-77	116	-54	142	-117	135	-39	146	-149
Tiền Giang	Gò Công Tây	-80	120	-56	147	-122	139	-42	151	-154
Bến Tre	Ba Tri	-80	125	-47	149	-121	140	-32	153	-152
Trà Vinh	Duyên Hải	-76	117	-42	149	-116	127	-22	152	-143
Sóc Trăng	Tân Phú	-65	100	-36	140	-97	103	-10	141	-114
Bạc Liêu	TP. Bạc Liêu	-35	72	-15	117	-54	57	21	110	-58
Cà Mau	Năm Căn	-7	37	6	92	-19	18	38	89	-20
	Trần Văn Thời	2	30	5	81	3	30	3	76	-14
Kiên Giang	Rạch Giá	-10	51	-19	74	-3	55	-35	62	-19
	Phú Quốc	19	29	14	49	34	25	-3	34	25
	Thổ Chu	24	23	29	50	37	23	17	40	27

Vùng Biển	Độ cao sóng biển dự báo trong 48 giờ		
	Độ cao sóng lớn nhất (m)	Hướng thịnh hành	Ghi chú
Bắc vịnh Bắc Bộ	1.3 - 1.8	Đông Bắc	Cảnh báo
Nam vịnh Bắc Bộ	1.2 - 2.3	Đông Bắc	Cảnh báo
Quảng Trị đến Quảng Ngãi	2.0 - 3.6	Đông Bắc, Đông	Cảnh báo
Bình Định đến Ninh Thuận	3.5 - 4.3	Đông Bắc	Cảnh báo
Bình Thuận đến Cà Mau	1.3 - 4.0	Đông Bắc	Cảnh báo
Cà Mau đến Kiên Giang	1.3 - 2.9	Đông Bắc, Đông	Cảnh báo
Quần đảo Hoàng Sa	3.6 - 3.8	Đông Bắc	Cảnh báo
Quần đảo Trường Sa	2.5 - 4.4	Bắc	Cảnh báo
Bắc Biển Đông	3.0 - 5.5	Đông Bắc	Cảnh báo
Giữa Biển Đông	1.6 - 4.3	Bắc, Đông Bắc	Cảnh báo
Nam Biển Đông	1.4 - 4.0	Bắc, Đông Bắc	Cảnh báo

Tin phát lúc: 13 giờ 00

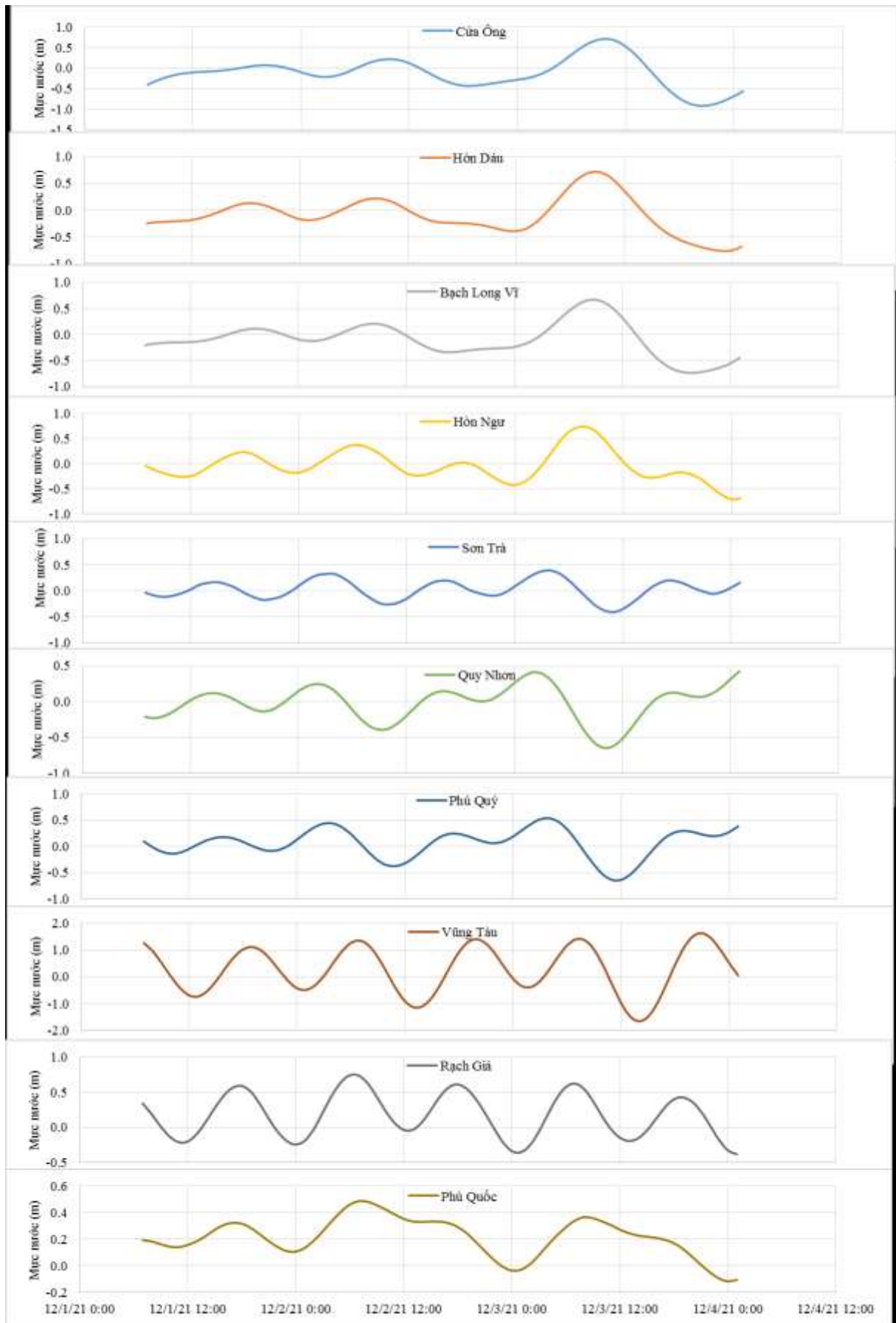
Thời điểm phát tin dự báo tiếp theo: 13 giờ 00 ngày 02/12/2021

Người xây dựng bản tin: Đặng Linh Chi

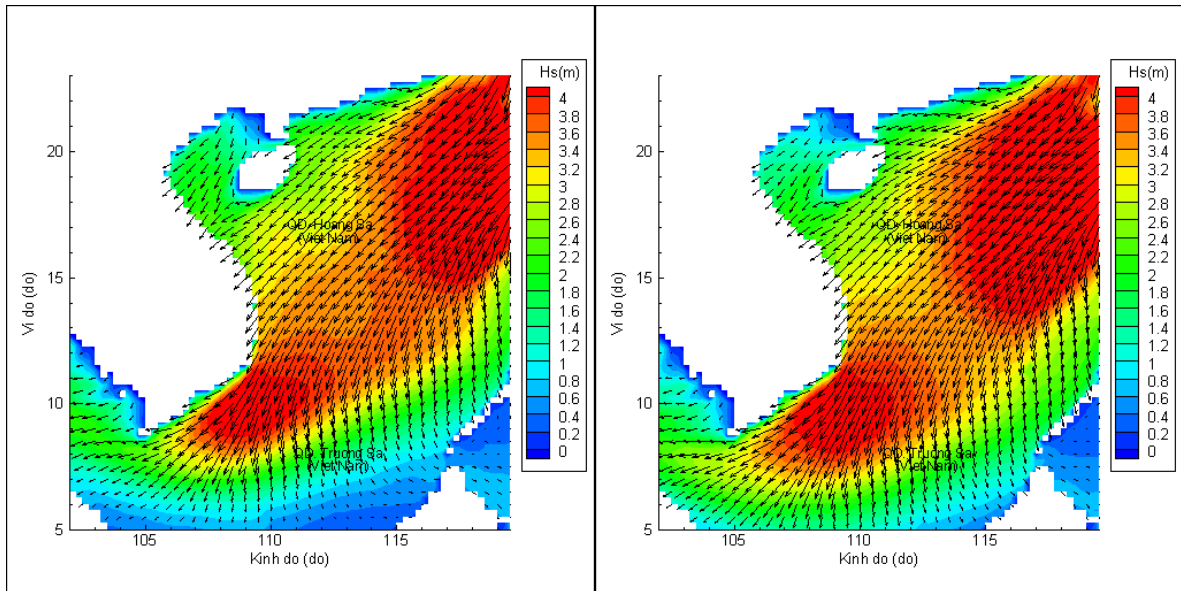
Người soát bản tin: Lê Quốc Huy

Biến trình mực nước tổng cộng tại 10 trạm Hải văn

(Cửa Ông, Hòn Dấu, Bạch Long Vĩ, Hòn Ngự, Sơn Trà, Quy Nhơn, Phú Quý, Vũng Tàu, Rạch Giá, Phú Quốc)

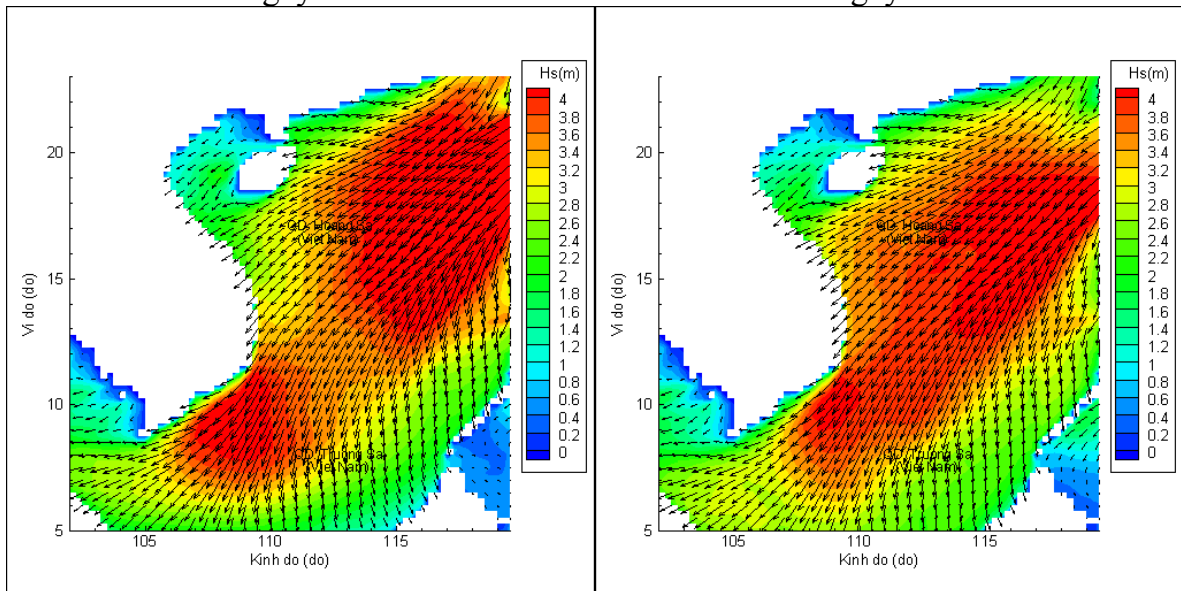


Phân bố độ cao sóng ven bờ và ngoài khơi biển Việt Nam



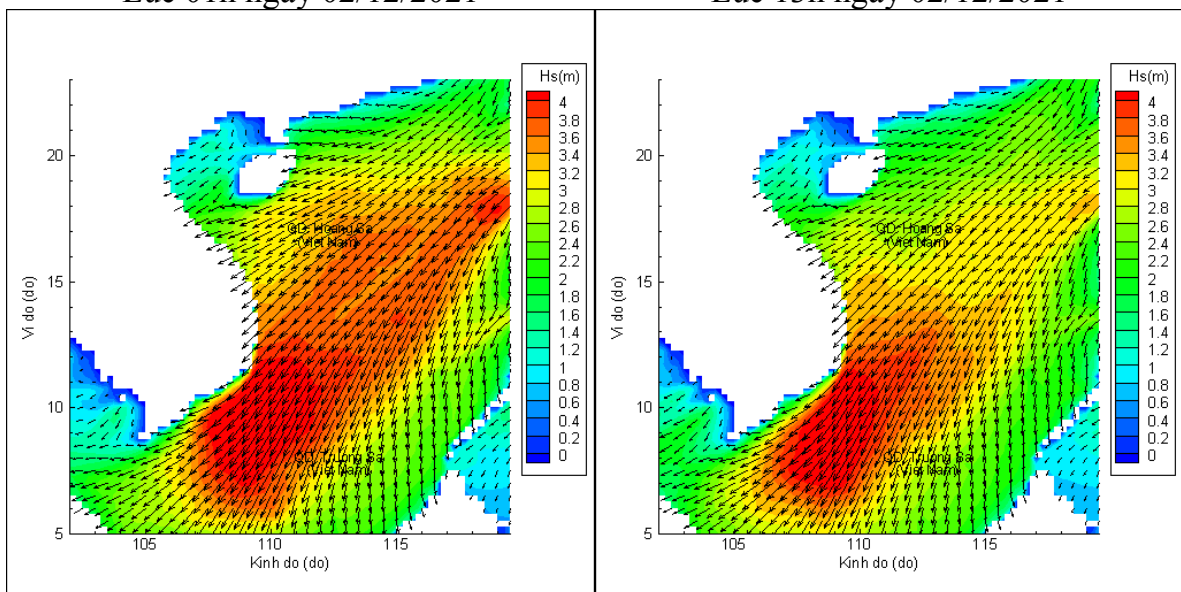
Lúc 13h ngày 01/12/2021

Lúc 19h ngày 01/12/2021



Lúc 01h ngày 02/12/2021

Lúc 13h ngày 02/12/2021



Lúc 01h ngày 03/12/2021

Lúc 13h ngày 03/12/2021