

BẢN TIN DỰ BÁO MỨC NƯỚC VÀ SÓNG BIỂN

(Lúc 13 giờ – ngày 03/12/2021)

Tỉnh/ TP	Huyện	Mức nước tổng cộng dự báo trong 48 giờ (cm)								
		03/12		04/12				05/12		
		13h	19h	1h	7h	13h	19h	1h	7h	13h
Quảng Ninh	Đầm Hà	55	-115	-48	64	116	-132	-92	61	171
	Cửa Ông	35	-90	-63	77	94	-107	-103	74	149
TP. Hải Phòng	Hòn Dấu	17	-66	-75	89	69	-78	-114	87	121
	Bạch Long Vĩ	10	-78	-49	88	60	-97	-86	91	112
Thái Bình	Thái Thụy	10	-58	-79	94	60	-69	-116	91	111
Nam Định	Hải Hậu	-6	-42	-80	101	40	-51	-114	100	88
Ninh Bình	Kim Sơn	-8	-36	-83	103	37	-46	-116	100	84
Thanh Hóa	Quảng Xương	-10	-31	-84	101	33	-38	-114	98	79
Nghệ An	Diễn Châu	-9	-21	-79	93	26	-25	-106	91	70
	Hòn Ngư	-11	-21	-76	93	24	-24	-102	92	66
Hà Tĩnh	Thạch Hà	-8	-16	-68	85	20	-15	-94	87	57
Quảng Bình	Quảng Trạch	-9	-7	-51	69	5	1	-76	78	28
	Quảng Ninh	-14	1	-38	60	-6	10	-57	71	7
Quảng Trị	Gio Linh	-18	6	-25	48	-19	14	-39	62	-13
	Cồn Cỏ	-23	0	-25	49	-24	8	-39	64	-18
Thừa Thiên Huế	Hương Trà	-21	7	-10	33	-28	16	-17	48	-30
	Phú Lộc	-24	8	4	21	-37	18	2	37	-46
TP. Đà Nẵng	Sơn Trà	-25	10	14	10	-41	19	17	29	-56
	Hoàng Sa	-33	-2	44	-7	-55	-1	49	13	-79
Quảng Nam	Tam Kỳ	-26	13	31	1	-48	22	38	24	-66
	Cù Lao Chàm	-27	10	25	3	-47	19	31	24	-65
Quảng Ngãi	TP. Quảng Ngãi	-29	14	40	-2	-56	22	49	24	-78
	Lý Sơn	-30	9	39	-5	-55	16	47	20	-77
Bình Định	Phú Mỹ	-30	15	47	-6	-57	20	56	22	-85
	Quy Nhơn	-38	8	44	-17	-73	3	52	17	-85
Phú Yên	Tp. Tuy Hòa	-37	7	42	-10	-64	10	51	18	-87
Khánh Hòa	TP. Nha Trang	-35	13	46	4	-63	15	53	28	-87
	Trường Sa	-42	17	43	11	-69	17	52	36	-90
Ninh Thuận	TP. PR-Tháp Chàm	-43	17	39	12	-74	19	46	37	-100
Bình Thuận	TP. Phan Thiết	-94	82	11	85	-126	70	20	98	-140
	Phú Quý	-53	29	39	28	-81	29	46	50	-103
Bà Rịa Vũng Tàu	Vũng Tàu	-150	110	-2	134	-147	56	43	115	-123
	Côn Đảo	-119	66	22	123	-119	13	69	111	-91
TPHCM	Cần Giờ	-154	110	-6	136	-147	54	42	114	-116
Tiền Giang	Gò Công Tây	-159	114	-9	140	-151	57	40	117	-119
Bến Tre	Ba Tri	-155	112	-4	141	-147	50	47	116	-116
Trà Vinh	Duyên Hải	-145	97	12	138	-137	33	66	112	-104
Sóc Trăng	Tân Phú	-117	69	29	122	-105	1	83	96	-67
Bạc Liêu	TP. Bạc Liêu	-63	9	62	89	-45	-58	114	68	-5
Cà Mau	Năm Căn	-22	-29	64	77	-14	-83	100	71	23
	Trần Văn Thời	-8	8	-8	69	-25	-23	2	85	9
Kiên Giang	Rạch Giá	-16	39	-49	47	-37	13	-48	68	-3
	Phú Quốc	33	12	-21	19	15	-5	-25	35	44
	Thổ Chu	36	13	-3	29	17	0	-7	42	39

Vùng Biển	Độ cao sóng biển dự báo trong 48 giờ		
	Độ cao sóng lớn nhất (m)	Hướng thịnh hành	Ghi chú
Bắc vịnh Bắc Bộ	0.3 - 1.7	Đông, Đông Bắc	
Nam vịnh Bắc Bộ	1.0 - 2.3	Đông Bắc, Đông	Cảnh báo
Quảng Trị đến Quảng Ngãi	1.8 - 3.3	Đông Bắc, Đông	Cảnh báo
Bình Định đến Ninh Thuận	3.0 - 3.8	Đông Bắc, Bắc	Cảnh báo
Bình Thuận đến Cà Mau	0.3 - 4.4	Đông Bắc, Đông	Cảnh báo
Cà Mau đến Kiên Giang	0.3 - 2.8	Đông Bắc	Cảnh báo
Quần đảo Hoàng Sa	3.2 - 3.6	Đông Bắc	Cảnh báo
Quần đảo Trường Sa	2.0 - 4.3	Bắc	Cảnh báo
Bắc Biển Đông	1.8 - 4.7	Đông Bắc, Đông	Cảnh báo
Giữa Biển Đông	1.0 - 3.7	Đông Bắc, Bắc	Cảnh báo
Nam Biển Đông	1.3 - 4.3	Bắc	Cảnh báo

Tin phát lúc: 13 giờ 00

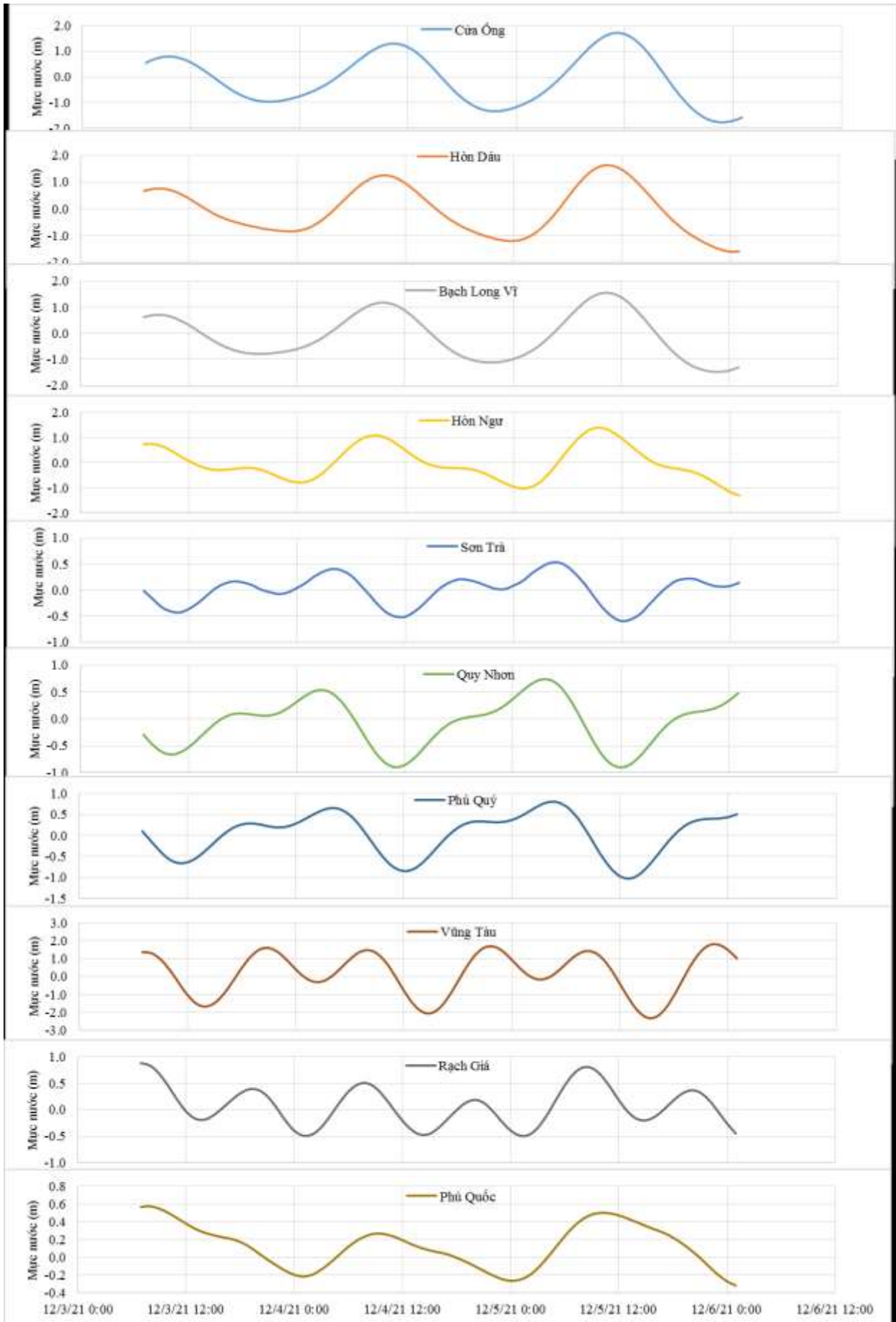
Thời điểm phát tin dự báo tiếp theo: 13 giờ 00 ngày 04/12/2021

Người xây dựng bản tin: Trần Văn Mỹ

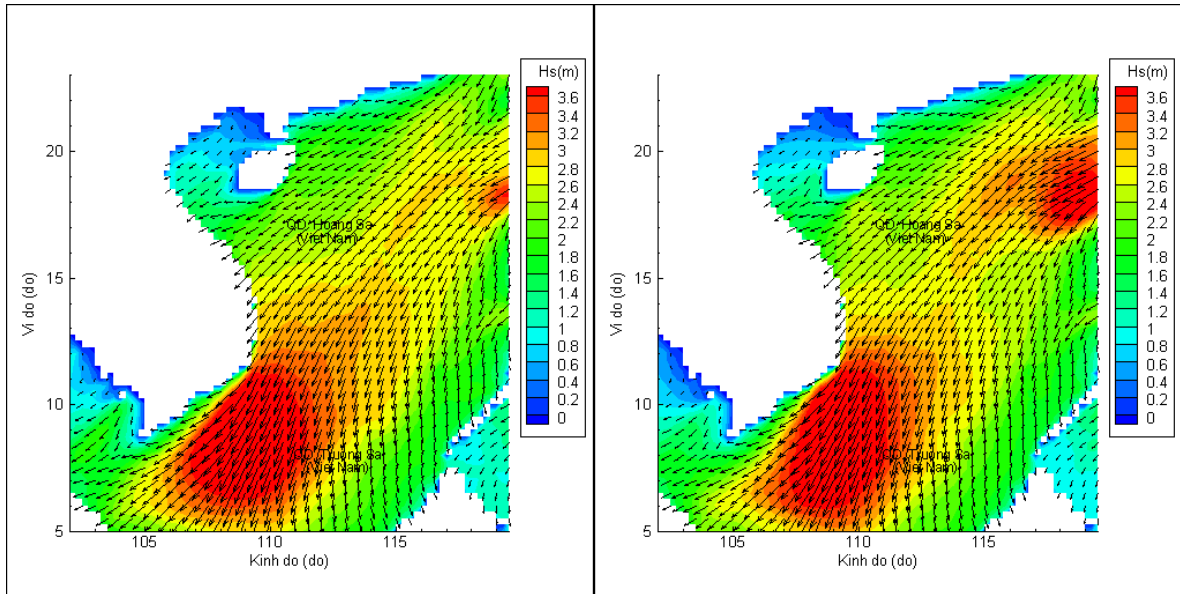
Người soát bản tin: Lê Quốc Huy

Biến trình mực nước tổng cộng tại 10 trạm Hải vãn

(Cửa Ông, Hòn Dấu, Bạch Long Vĩ, Hòn Ngự, Sơn Trà, Quy Nhơn, Phú Quý, Vũng Tàu, Rạch Giá, Phú Quốc)

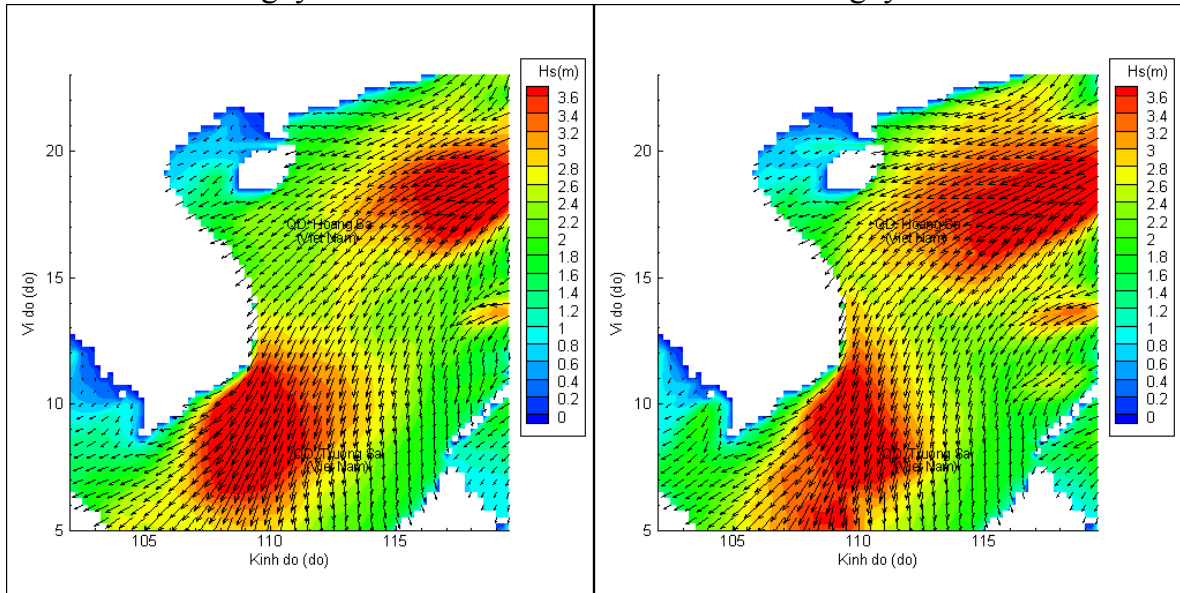


Phân bố độ cao sóng ven bờ và ngoài khơi biển Việt Nam



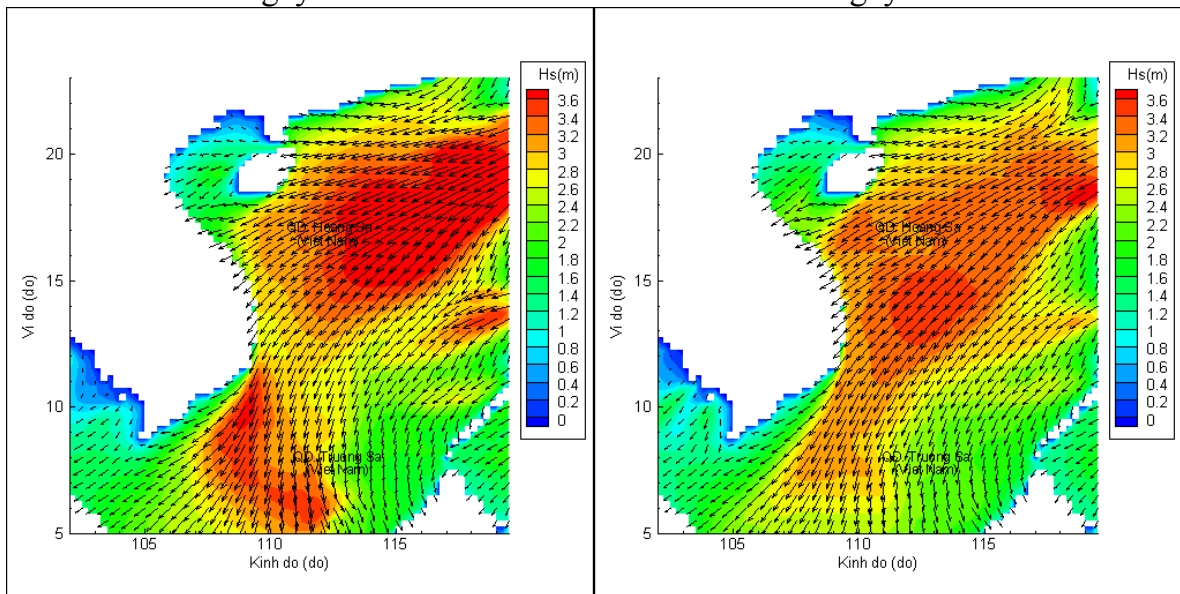
Lúc 13h ngày 03/12/2021

Lúc 19h ngày 03/12/2021



Lúc 01h ngày 04/12/2021

Lúc 13h ngày 04/12/2021



Lúc 01h ngày 05/12/2021

Lúc 13h ngày 05/12/2021