

BẢN TIN DỰ BÁO MỨC NƯỚC VÀ SÓNG BIỂN

(Lúc 13 giờ – ngày 17/12/2021)

Tỉnh/ TP	Huyện	Mức nước tổng cộng dự báo trong 48 giờ (cm)								
		17/12		18/12				19/12		
		13h	19h	1h	7h	13h	19h	1h	7h	13h
Quảng Ninh	Đầm Hà	73	-120	-99	46	133	-111	-125	35	157
	Cửa Ông	68	-91	-105	56	117	-82	-127	46	142
TP. Hải Phòng	Hòn Dấu	53	-71	-102	70	102	-61	-124	56	126
	Bạch Long Vĩ	47	-85	-81	74	91	-81	-104	67	115
Thái Bình	Thái Thụy	46	-64	-101	73	93	-54	-122	59	117
Nam Định	Hải Hậu	34	-48	-92	84	77	-38	-113	68	100
Ninh Bình	Kim Sơn	31	-41	-90	85	73	-33	-111	68	98
Thanh Hóa	Quảng Xương	31	-36	-85	83	71	-26	-106	66	93
Nghệ An	Diễn Châu	32	-26	-69	80	65	-13	-89	61	84
	Hòn Ngư	31	-25	-67	79	63	-11	-86	64	80
Hà Tĩnh	Thạch Hà	29	-17	-62	72	58	-2	-77	65	73
Quảng Bình	Quảng Trạch	19	-6	-46	62	38	14	-58	58	47
	Quảng Ninh	9	1	-31	55	22	21	-39	59	27
Quảng Trị	Gio Linh	0	5	-17	46	6	20	-23	55	9
	Cồn Cỏ	-3	-1	-18	47	1	12	-26	53	2
Thừa Thiên Huế	Hương Trà	-7	5	1	39	-6	20	-1	46	-7
	Phú Lộc	-16	7	17	30	-17	21	19	37	-25
TP. Đà Nẵng	Sơn Trà	-21	7	29	22	-24	23	36	35	-32
	Hoàng Sa	-36	-5	47	4	-52	-4	51	17	-62
Quảng Nam	Tam Kỳ	-29	10	44	15	-35	23	57	35	-37
	Cù Lao Chàm	-27	7	38	15	-35	17	46	29	-40
Quảng Ngãi	TP. Quảng Ngãi	-35	10	49	10	-44	20	63	31	-51
	Lý Sơn	-35	6	48	7	-46	13	58	25	-52
Bình Định	Phú Mỹ	-35	8	49	8	-44	23	66	32	-101
	Quy Nhơn	-43	1	42	-1	-57	5	40	2	-101
Phú Yên	Tp. Tuy Hòa	-41	3	44	5	-52	13	55	24	-66
Khánh Hòa	TP. Nha Trang	-41	8	50	16	-52	15	59	31	-64
	Trường Sa	-47	9	54	23	-59	8	59	31	-76
Ninh Thuận	TP. PR-Tháp Chàm	-48	9	46	19	-64	14	56	42	-72
Bình Thuận	TP. Phan Thiết	-86	52	35	74	-102	48	47	79	-112
	Phú Quý	-55	17	51	30	-70	19	61	45	-83
Bà Rịa Vũng Tàu	Vũng Tàu	-121	64	35	114	-118	29	63	96	-110
	Côn Đảo	-102	25	48	111	-94	-9	75	99	-93
TPHCM	Cần Giờ	-120	65	33	114	-113	25	64	91	-104
Tiền Giang	Gò Công Tây	-124	68	31	118	-117	27	61	93	-106
Bến Tre	Ba Tri	-122	67	37	120	-116	21	63	97	-105
Trà Vinh	Duyên Hải	-117	52	49	120	-106	3	78	96	-100
Sóc Trăng	Tân Phú	-90	25	61	109	-74	-27	88	82	-72
Bạc Liêu	TP. Bạc Liêu	-41	-24	84	91	-24	-74	103	70	-26
Cà Mau	Năm Căn	-11	-48	78	88	3	-87	87	75	0
	Trần Văn Thời	6	-2	16	83	0	-8	9	66	0
Kiên Giang	Rạch Giá	13	35	-20	82	-17	39	-38	51	-11
	Phú Quốc	48	23	-1	44	36	22	-17	21	28
	Thổ Chu	42	21	15	45	35	20	2	28	25

Vùng Biển	Độ cao sóng biển dự báo trong 48 giờ		
	Độ cao sóng lớn nhất (m)	Hướng thịnh hành	Ghi chú
Bắc vịnh Bắc Bộ	1.3 - 2.6	Đông Bắc, Bắc	Cảnh báo
Nam vịnh Bắc Bộ	2.0 - 3.2	Đông Bắc	Cảnh báo
Quảng Trị đến Quảng Ngãi	2.6 - 5.6	Đông Bắc, Đông	Cảnh báo
Bình Định đến Ninh Thuận	3.4 - 8.2	Đông Bắc, Bắc	Cảnh báo
Bình Thuận đến Cà Mau	2.3 - 4.7	Đông Bắc, Đông	Cảnh báo
Cà Mau đến Kiên Giang	1.3 - 2.0	Đông, Đông Bắc	Cảnh báo
Quần đảo Hoàng Sa	4.7 - 5.0	Đông Bắc	Cảnh báo
Quần đảo Trường Sa	4.4 - 6.7	Bắc	Cảnh báo
Bắc Biển Đông	3.4 - 5.5	Đông Bắc	Cảnh báo
Giữa Biển Đông	4.3 - 8.5	Đông Bắc, Bắc	Cảnh báo
Nam Biển Đông	3.1 - 5.4	Bắc, Đông Bắc	Cảnh báo

Tin phát lúc: 13 giờ 00

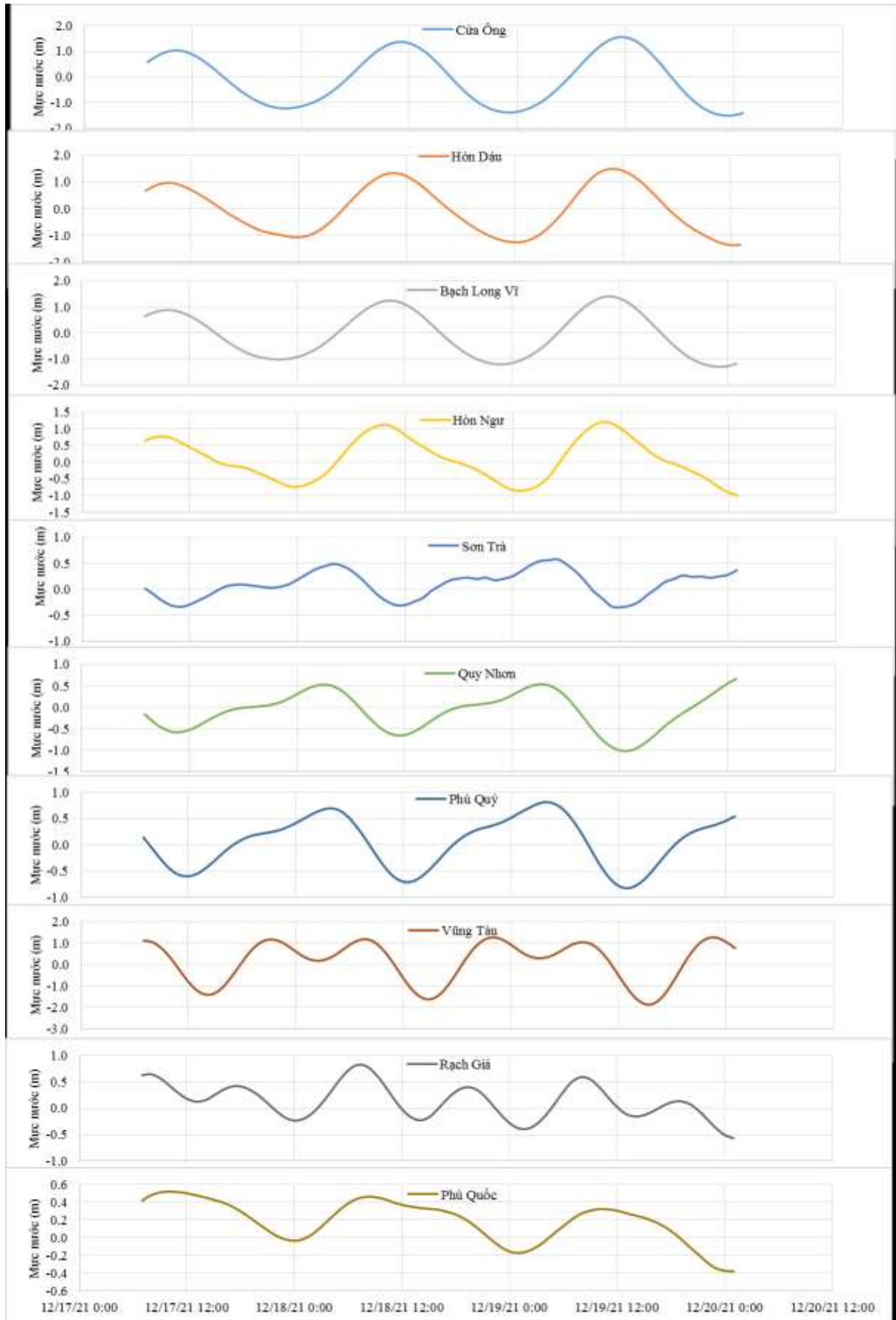
Thời điểm phát tin dự báo tiếp theo: 13 giờ 00 ngày 18/12/2021

Người xây dựng bản tin: Nguyễn Thị Lan

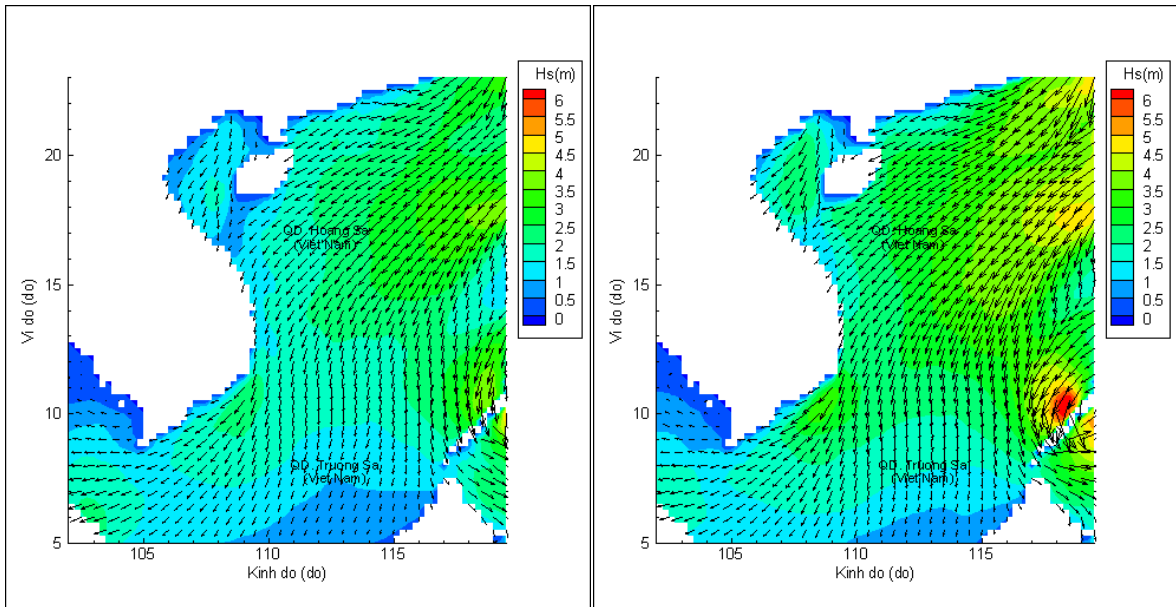
Người soát bản tin: Lê Quốc Huy

Biến trình mực nước tổng cộng tại 10 trạm Hải vãn

(Cửa Ông, Hòn Dấu, Bạch Long Vĩ, Hòn Ngự, Sơn Trà, Quy Nhơn, Phú Quý, Vũng Tàu, Rạch Giá, Phú Quốc)

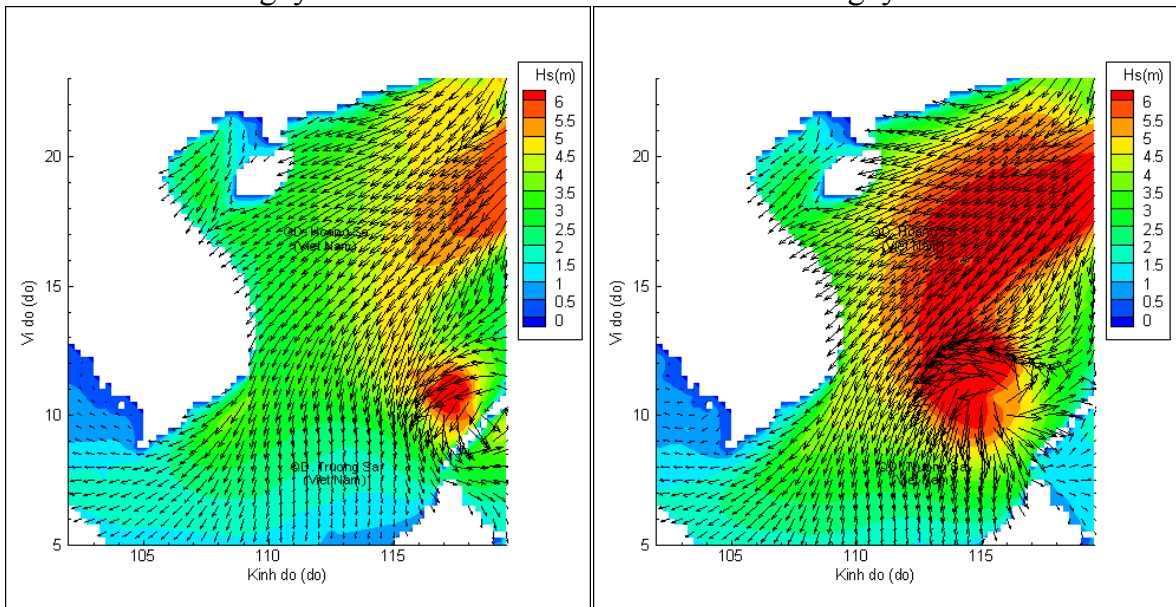


Phân bố độ cao sóng ven bờ và ngoài khơi biển Việt Nam



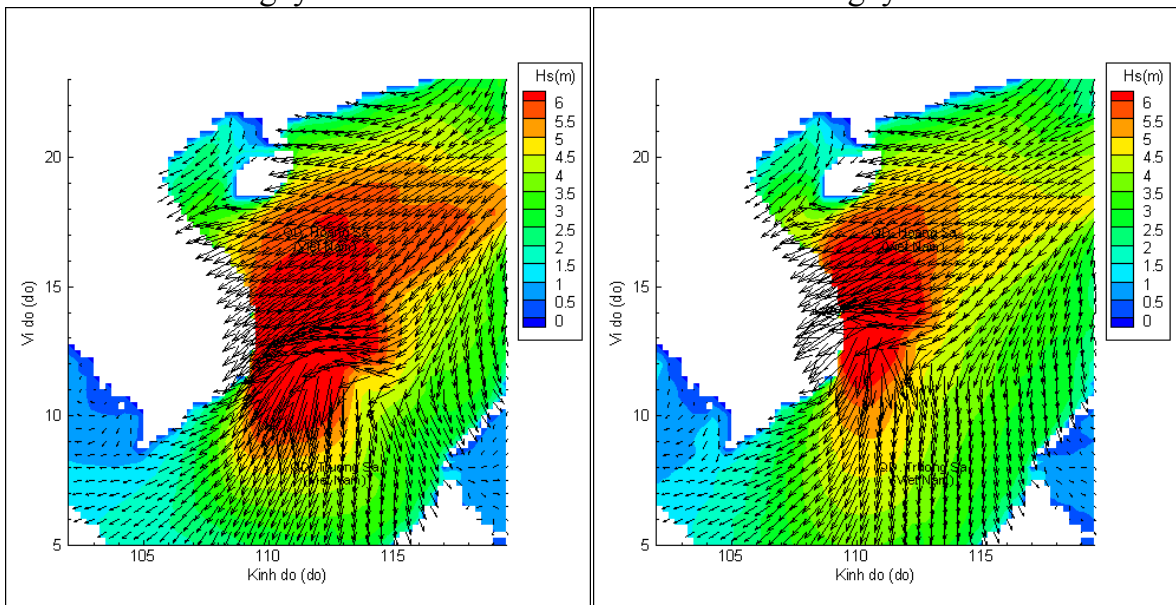
Lúc 13h ngày 17/12/2021

Lúc 19h ngày 17/12/2021



Lúc 01h ngày 18/12/2021

Lúc 13h ngày 18/12/2021



Lúc 01h ngày 19/12/2021

Lúc 13h ngày 19/12/2021