

BẢN TIN DỰ BÁO NƯỚC DÂNG VÀ SÓNG TRONG BÃO SỐ 9 (RAI)

(Lúc 13 giờ – ngày 18/12/2021)

Bảng giá trị nước dâng tại một số điểm ven biển trong Bão

Tỉnh	Địa danh	ND do Bão lớn nhất		
		Giá trị (cm)	Giờ (h)	Ngày/ tháng
Quảng Trị	Gio Linh	19	0	20/12
	Cồn Cỏ	14	8	20/12
Thừa Thiên Huế	Hương Trà	21	7	20/12
	Phú Lộc	20	7	20/12
TP. Đà Nẵng	Liên Chiểu	18	22	19/12
	Sơn Trà	21	6	20/12
	Ngũ Hành Sơn	18	18	19/12
	Hoàng Sa	14	7	20/12
Quảng Nam	Thăng Bình	22	17	19/12
	Tam Kỳ	25	19	19/12
	Cù Lao Chàm	18	18	19/12
Quảng Ngãi	TP. Quảng Ngãi	23	18	19/12
	Lý Sơn	21	20	19/12
Bình Định	Phú Mỹ	26	17	19/12
	Quy Nhơn	18	6	20/12
Phú Yên	Tp. Tuy Hòa	12	8	20/12
Khánh Hòa	Vạn Ninh	12	19	19/12
	TP. Nha Trang	14	8	19/12
	Tp. Cam Ranh	17	8	19/12
	Trường Sa	10	20	18/12
Ninh Thuận	TP. PR-Tháp Chàm	15	8	19/12
Bình Thuận	TP. Phan Thiết	21	22	18/12
	La Gi	22	21	18/12
	Phú Quý	13	21	18/12

Vùng Biển	Độ cao sóng biển dự báo trong 48 giờ		
	Độ cao sóng (m)	Hướng thịnh hành	Ghi chú
Khu vực ven bờ			
Bắc vịnh Bắc Bộ	1.3 - 2.3	Đông Bắc, Đông	Cảnh báo
Nam vịnh Bắc Bộ	1.9 - 4.4	Đông Bắc, Đông	Cảnh báo
Quảng Trị đến Quảng Ngãi	3.8 - 8.7	Đông Bắc, Đông	Cảnh báo
Bình Định đến Ninh Thuận	6.9 - 9.2	Đông Bắc, Bắc	Cảnh báo
Bình Thuận đến Cà Mau	1.3 - 7.4	Đông Bắc, Đông	Cảnh báo
Cà Mau đến Kiên Giang	1.3 - 2.2	Đông Bắc, Đông	Cảnh báo
Khu vực ngoài khơi			
Quần đảo Hoàng Sa	6.2 - 7.3	Đông Bắc, Đông	Cảnh báo
Quần đảo Trường Sa	4.0 - 8.4	Bắc	Cảnh báo
Bắc Biển Đông	3.5 - 7.4	Đông Bắc, Đông	Cảnh báo
Giữa Biển Đông	1.9 - 9.8	Bắc, Đông Bắc	Cảnh báo
Nam Biển Đông	2.1 - 7.1	Bắc, Đông Bắc	Cảnh báo

Tin phát lúc: 13 giờ 00

Thời điểm phát tin dự báo tiếp theo: 19 giờ 00 ngày 18/12/2021

Người xây dựng bản tin: Đặng Linh Chi

Người soát bản tin: Lê Quốc Huy

Nhận định:

Hồi 13h ngày 18/12/2021, vị trí tâm Bão ở vào khoảng 11.4 độ Vĩ Bắc, 114.7 độ Kinh Đông. Dự báo trong 06h tới, bão số 9 di chuyển theo hướng Tây Tây Bắc.

Sóng:

Khu vực ven bờ: Do ảnh hưởng của Bão, khu vực Quảng Trị đến Cà Mau độ cao sóng lớn nhất có thể lên tới 6.9-9.2 m. Khu vực vịnh Bắc Bộ và khu vực Cà Mau đến Kiên Giang độ cao sóng lớn nhất có thể lên tới trên 2.0 m.

Khu vực ngoài khơi: Khu vực quần đảo Trường Sa và khu vực Giữa Biển Đông độ cao sóng lớn nhất có thể lên tới 8.5-9.8 m. Khu vực quần đảo Hoàng Sa, khu vực Bắc và Nam Biển Đông độ cao sóng lớn nhất có thể lên tới 7.1-7.4 m.

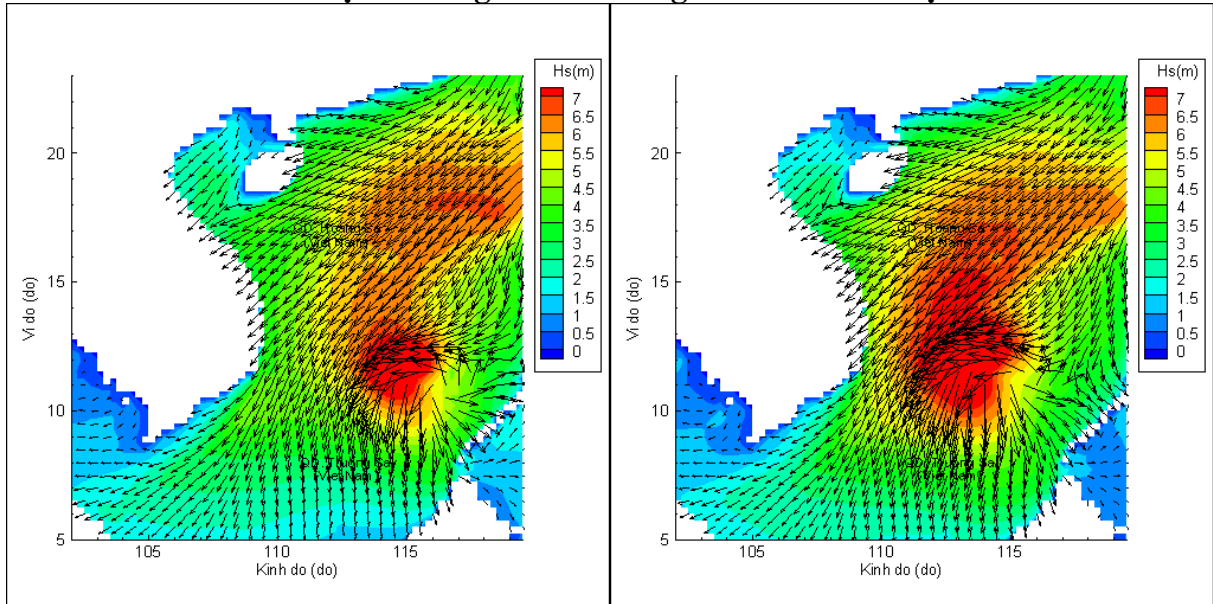
Nước dâng do Bão:

Mức nước dâng do Bão cao nhất khoảng 26 cm tại khu vực ú Mỹ (Bình Định). Các khu vực ven biển kéo dài từ Quảng Trị đến Bình Thuận mức nước dâng do Bão dao động trong khoảng 10-26 cm.

Biến trình nước dâng tại các vị trí ảnh hưởng của Bão

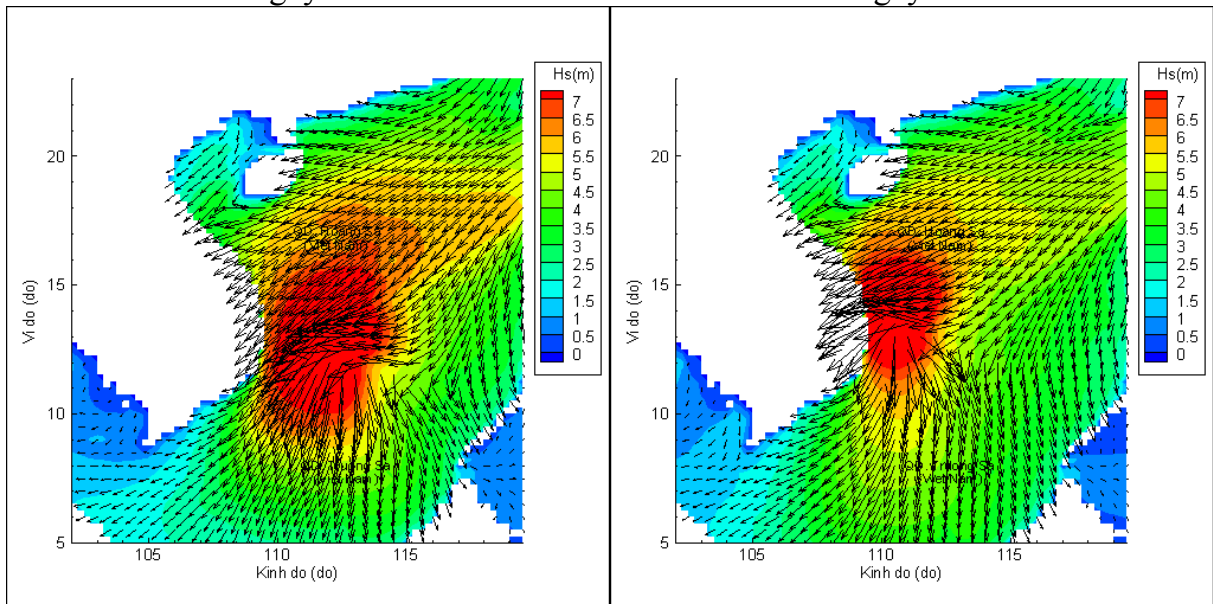


Phân bố độ cao sóng ven bờ và ngoài khơi biển Việt Nam



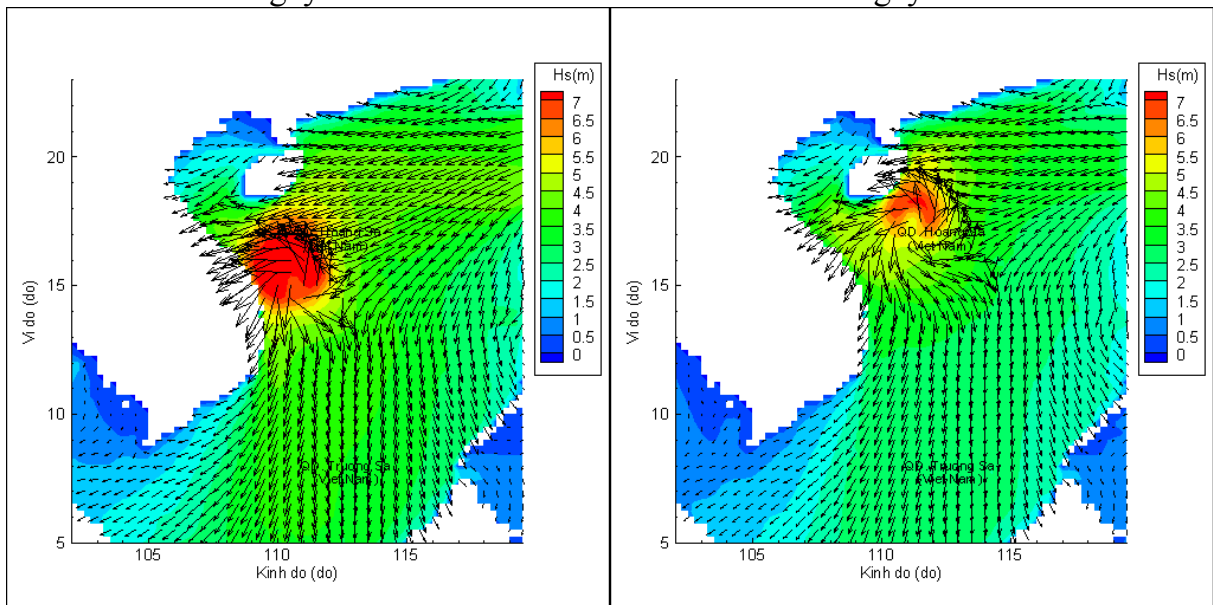
Lúc 13h ngày 18/12/2021

Lúc 19h ngày 18/12/2021



Lúc 01h ngày 19/12/2021

Lúc 13h ngày 19/12/2021



Lúc 01h ngày 20/12/2021

Lúc 13h ngày 20/12/2021