

BẢN TIN DỰ BÁO MỨC NƯỚC VÀ SÓNG BIỂN

(Lúc 13 giờ – ngày 26/12/2021)

Tỉnh/ TP	Huyện	Mức nước tổng cộng dự báo trong 48 giờ (cm)								
		26/12		27/12				28/12		
		13h	19h	1h	7h	13h	19h	1h	7h	13h
Quảng Ninh	Đầm Hà	95	88	-129	-84	38	82	-75	-40	16
	Cửa Ông	104	88	-99	-88	52	73	-57	-49	27
TP. Hải Phòng	Hòn Dấu	110	77	-71	-88	64	64	-35	-54	37
	Bạch Long Vĩ	108	60	-83	-74	64	59	-41	-43	36
Thái Bình	Thái Thụy	109	70	-63	-85	64	57	-29	-52	37
Nam Định	Hải Hậu	110	65	-35	-82	68	49	-11	-54	41
Ninh Bình	Kim Sơn	111	63	-28	-81	69	45	-6	-53	42
Thanh Hóa	Quảng Xương	110	63	-17	-79	69	43	1	-52	42
Nghệ An	Diễn Châu	105	64	6	-63	70	40	14	-47	42
	Hòn Ngư	102	62	9	-62	70	40	17	-46	43
Hà Tĩnh	Thạch Hà	93	59	16	-56	68	38	24	-44	44
Quảng Bình	Quảng Trạch	62	39	22	-39	55	25	32	-36	43
	Quảng Ninh	48	25	25	-26	48	15	36	-26	41
Quảng Trị	Gio Linh	35	14	28	-12	37	4	36	-17	38
	Cồn Cỏ	37	12	23	-14	37	1	31	-20	35
Thừa Thiên Huế	Hương Trà	19	6	35	7	26	-3	36	-3	31
	Phú Lộc	3	0	37	24	20	-5	38	7	24
TP. Đà Nẵng	Sơn Trà	-8	-7	36	35	17	-5	40	19	22
	Hoàng Sa	-25	-33	4	34	-12	-28	5	13	-2
Quảng Nam	Tam Kỳ	-19	-15	35	47	11	-7	38	27	18
	Cù Lao Chàm	-17	-15	32	39	7	-11	35	22	16
Quảng Ngãi	TP. Quảng Ngãi	-20	-23	26	46	6	-13	30	25	18
	Lý Sơn	-23	-24	20	42	0	-17	24	22	12
Bình Định	Phú Mỹ	-19	-28	15	43	6	-14	22	24	20
	Quy Nhơn	-21	-33	9	39	2	-20	16	18	20
Phú Yên	TP. Tuy Hòa	-24	-39	6	35	-4	-27	9	12	9
Khánh Hòa	TP. Nha Trang	-19	-36	14	40	-2	-29	14	15	8
	Trường Sa	-18	-40	15	39	-3	-34	16	16	7
Ninh Thuận	TP. PR-Tháp Chàm	-20	-44	16	34	-4	-39	18	12	9
Bình Thuận	TP. Phan Thiết	21	-78	57	19	33	-65	50	1	30
	Phú Quý	-14	-48	25	35	2	-41	26	12	10
Bà Rịa Vũng Tàu	Vũng Tàu	75	-126	79	18	57	-76	50	24	17
	Côn Đảo	75	-127	64	27	53	-79	39	31	16
TPHCM	Cần Giờ	82	-131	83	14	62	-76	54	21	19
Tiền Giang	Gò Công Tây	88	-136	89	9	66	-78	60	18	21
Bến Tre	Ba Tri	91	-135	94	11	67	-76	67	23	20
Trà Vinh	Duyên Hải	92	-139	89	20	65	-82	55	32	16
Sóc Trăng	Tân Phú	95	-136	75	27	65	-78	43	42	16
Bạc Liêu	TP. Bạc Liêu	92	-113	38	49	55	-60	13	61	12
Cà Mau	Năm Căn	77	-82	5	57	44	-43	-5	63	13
	Trần Văn Thời	65	-37	12	8	40	-31	8	18	30
Kiên Giang	Rạch Giá	71	-19	21	-20	40	-19	11	-7	36
	Phủ Quốc	40	20	2	-7	16	8	0	5	19
	Thổ Chu	30	17	8	3	10	3	6	10	16

Vùng Biển	Độ cao sóng biển dự báo trong 48 giờ		
	Độ cao sóng lớn nhất (m)	Hướng thịnh hành	Ghi chú
Bắc vịnh Bắc Bộ	0.3 - 3.1	Đông Bắc, Đông	Cảnh báo
Nam vịnh Bắc Bộ	1.6 - 3.8	Đông Bắc, Đông	Cảnh báo
Quảng Trị đến Quảng Ngãi	3.1 - 5.1	Đông Bắc	Cảnh báo
Bình Định đến Ninh Thuận	2.9 - 3.8	Đông Bắc	Cảnh báo
Bình Thuận đến Cà Mau	0.3 - 3.0	Đông Bắc	Cảnh báo
Cà Mau đến Kiên Giang	0.3 - 1.2	Đông, Đông Bắc	
Quần đảo Hoàng Sa	4.3 - 4.9	Đông Bắc	Cảnh báo
Quần đảo Trường Sa	2.6 - 3.4	Đông Bắc	Cảnh báo
Bắc Biển Đông	2.7 - 6.1	Đông Bắc	Cảnh báo
Giữa Biển Đông	1.7 - 4.3	Đông Bắc	Cảnh báo
Nam Biển Đông	1.3 - 3.3	Đông Bắc, Bắc	Cảnh báo

Tin phát lúc: 13 giờ 00

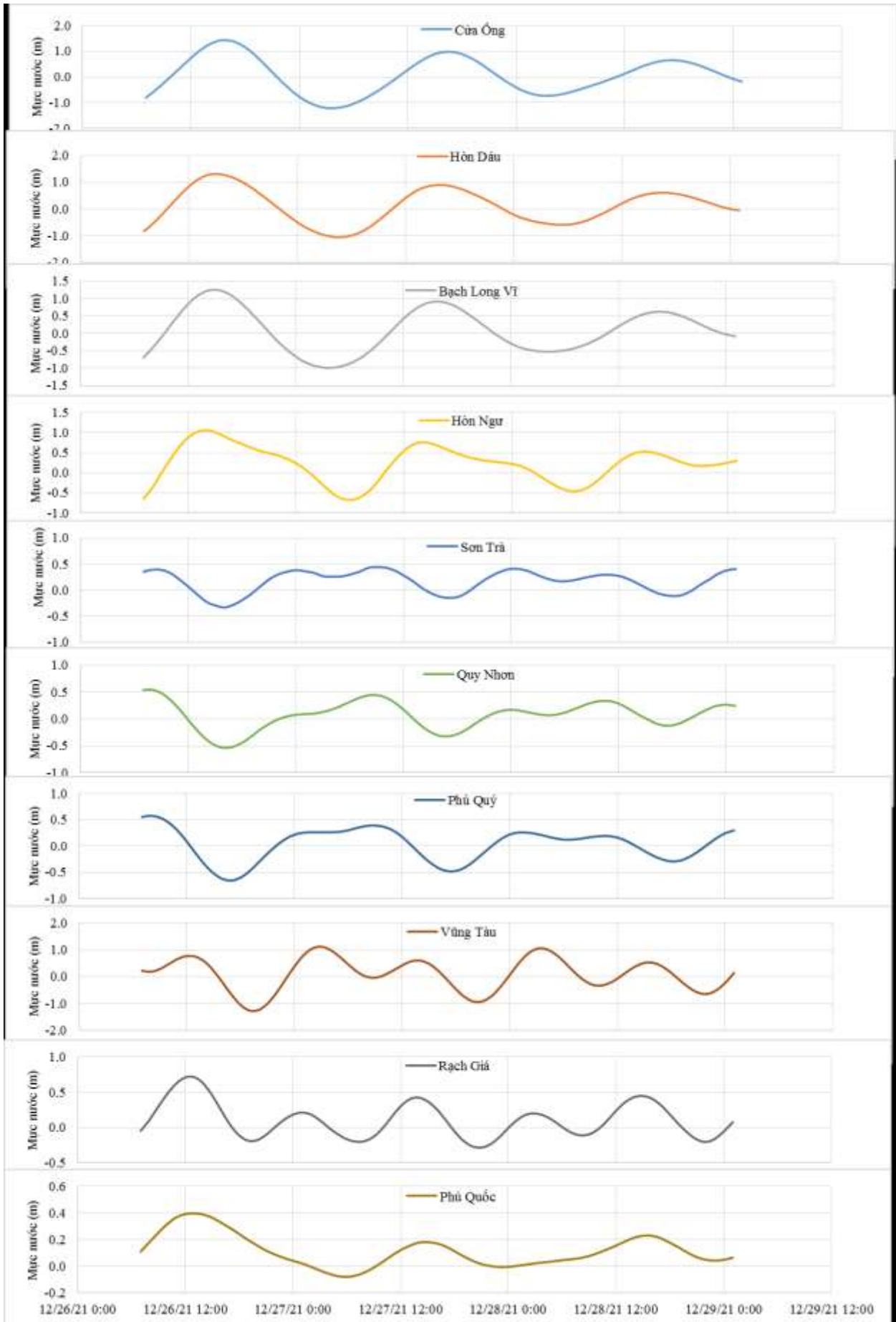
Thời điểm phát tin dự báo tiếp theo: 13 giờ 00 ngày 27/12/2021

Người xây dựng bản tin: Nguyễn Hồng Hạnh

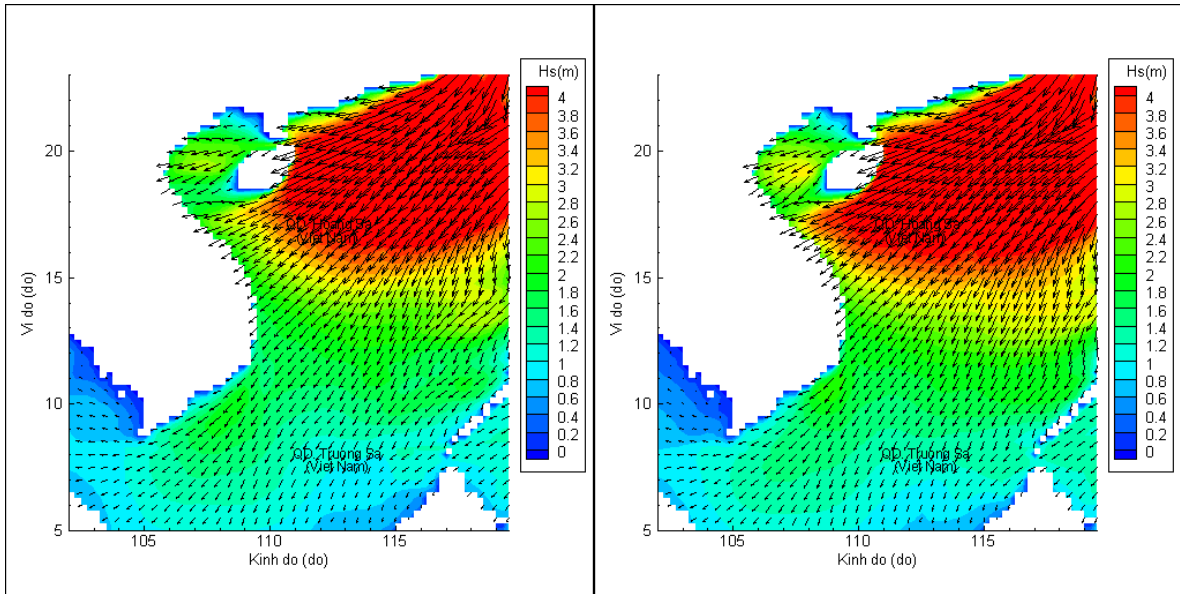
Người soát bản tin: Lê Quốc Huy

Biến trình mực nước tổng cộng tại 10 trạm Hải vãn

(Cửa Ông, Hòn Dấu, Bạch Long Vĩ, Hòn Ngự, Sơn Trà, Quy Nhơn, Phú Quý, Vũng Tàu, Rạch Giá, Phú Quốc)

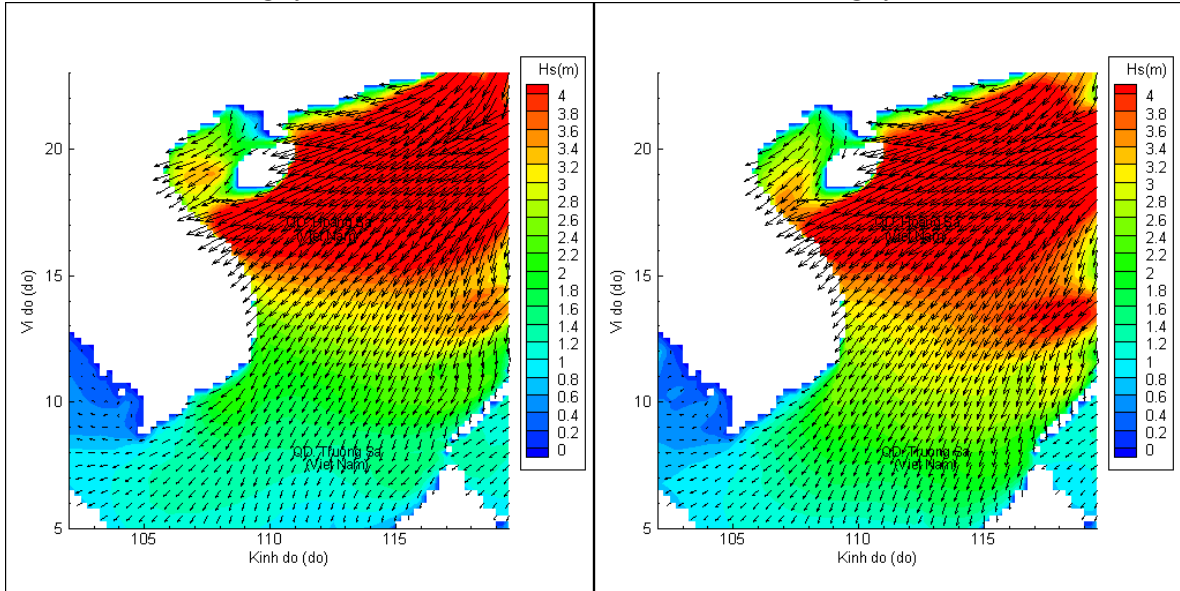


Phân bố độ cao sóng ven bờ và ngoài khơi biển Việt Nam



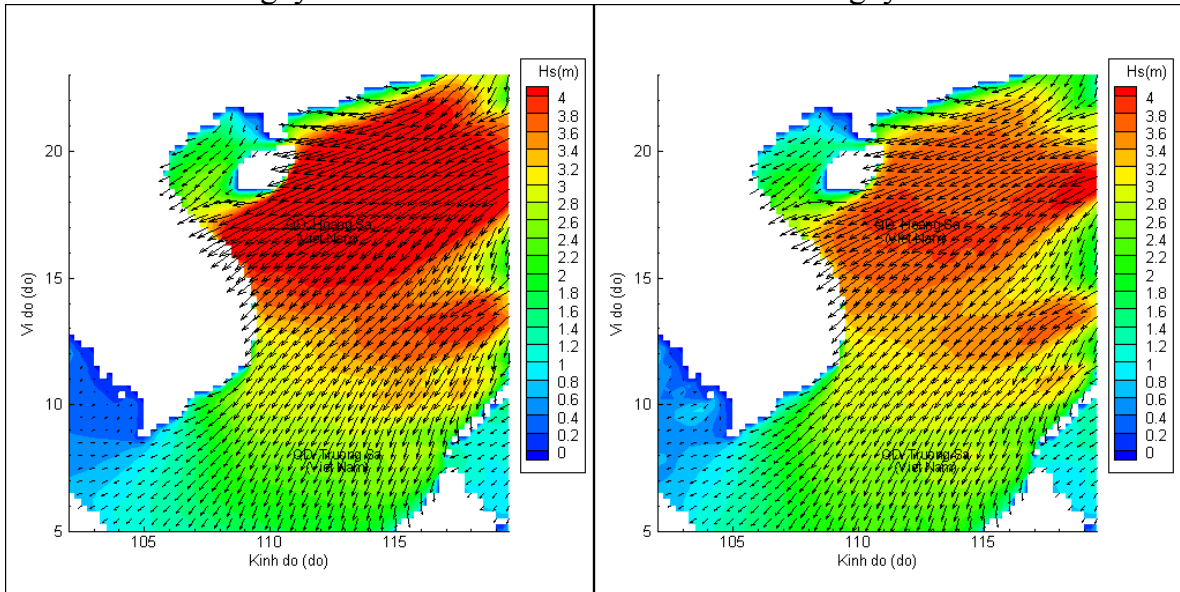
Lúc 13h ngày 26/12/2021

Lúc 19h ngày 26/12/2021



Lúc 01h ngày 27/12/2021

Lúc 13h ngày 27/12/2021



Lúc 01h ngày 28/12/2021

Lúc 13h ngày 28/12/2021