

BẢN TIN DỰ BÁO MỨC NƯỚC VÀ SÓNG BIỂN

(Lúc 13 giờ – ngày 19/02/2022)

Tỉnh/ TP	Huyện	Mức nước tổng cộng dự báo trong 48 giờ (cm)								
		19/02		20/02				21/02		
		13h	19h	1h	7h	13h	19h	1h	7h	13h
Quảng Ninh	Đầm Hà	113	-32	-139	-90	77	16	-76	-69	37
	Cửa Ông	124	-11	-128	-80	78	20	-69	-65	47
TP. Hải Phòng	Hòn Dấu	113	0	-111	-67	79	26	-52	-63	52
	Bạch Long Vĩ	111	-14	-102	-52	89	20	-47	-53	59
Thái Bình	Thái Thụy	106	0	-105	-64	75	23	-46	-62	51
Nam Định	Hải Hậu	100	9	-94	-56	69	25	-37	-60	50
Ninh Bình	Kim Sơn	98	8	-92	-56	64	20	-34	-59	49
Thanh Hóa	Quảng Xương	96	11	-82	-53	64	22	-27	-58	50
Nghệ An	Diễn Châu	96	24	-63	-45	63	28	-15	-51	51
	Hòn Ngư	92	27	-60	-41	62	30	-12	-47	50
Hà Tĩnh	Thạch Hà	82	38	-50	-30	56	37	-7	-35	47
Quảng Bình	Quảng Trạch	47	47	-47	-4	33	47	-12	-8	33
	Quảng Ninh	24	48	-38	9	19	46	-10	7	24
Quảng Trị	Gio Linh	2	45	-30	21	5	43	-8	19	14
	Cồn Cỏ	3	39	-36	21	3	38	-15	16	10
Thừa Thiên Huế	Hương Trà	-17	38	-17	34	-8	38	-6	30	3
	Phú Lộc	-33	32	-8	42	-21	33	-4	37	-9
TP. Đà Nẵng	Sơn Trà	-44	26	1	49	-29	29	-3	45	-16
	Hoàng Sa	-52	1	1	52	-38	5	-17	46	-25
Quảng Nam	Tam Kỳ	-54	19	2	55	-35	25	-2	54	-19
	Cù Lao Chàm	-50	21	1	49	-37	22	-5	49	-21
Quảng Ngãi	TP. Quảng Ngãi	-58	13	2	57	-41	18	-8	57	-19
	Lý Sơn	-55	12	3	55	-40	15	-9	54	-21
Bình Định	Phú Mỹ	-56	7	0	59	-37	14	-11	57	-36
	Quy Nhơn	-55	4	-3	52	-57	-16	-38	39	-36
Phú Yên	TP. Tuy Hòa	-60	-1	-3	57	-41	5	-22	45	-24
Khánh Hòa	TP. Nha Trang	-58	6	2	61	-39	9	-16	50	-24
	Trường Sa	-59	3	3	59	-40	5	-12	50	-22
Ninh Thuận	TP. PR-Tháp Chàm	-67	8	-4	61	-49	7	-20	51	-29
Bình Thuận	TP. Phan Thiết	-72	1	10	60	-33	-10	12	35	10
	Phú Quý	-67	7	2	61	-44	5	-11	48	-22
Bà Rịa Vũng Tàu	Vũng Tàu	4	-99	96	-11	66	-111	115	-45	113
	Côn Đảo	26	-120	101	-20	74	-125	114	-52	110
TPHCM	Cần Giờ	17	-110	107	-21	83	-120	133	-53	130
Tiền Giang	Gò Công Tây	21	-114	112	-25	89	-125	142	-58	137
Bến Tre	Ba Tri	28	-122	122	-30	95	-132	156	-58	146
Trà Vinh	Duyên Hải	40	-139	131	-40	102	-149	153	-71	149
Sóc Trăng	Tân Phú	64	-159	141	-49	118	-161	159	-76	159
Bạc Liêu	TP. Bạc Liêu	92	-177	137	-54	128	-163	148	-68	153
Cà Mau	Năm Căn	80	-146	93	-26	96	-120	104	-31	111
	Trần Văn Thời	41	-48	11	-3	30	-39	41	-2	61
Kiên Giang	Rạch Giá	36	-1	-13	-2	17	-14	26	0	54
	Phủ Quốc	32	5	-20	-5	5	8	12	17	31
	Thổ Chu	22	6	-14	-1	-5	9	11	21	23

Vùng Biển	Độ cao sóng biển dự báo trong 48 giờ		
	Độ cao sóng lớn nhất (m)	Hướng thịnh hành	Ghi chú
Bắc vịnh Bắc Bộ	1.3 - 4.1	Đông Bắc, Bắc	Cảnh báo
Nam vịnh Bắc Bộ	2.3 - 3.9	Đông Bắc, Bắc	Cảnh báo
Quảng Trị đến Quảng Ngãi	2.4 - 4.9	Đông Bắc, Bắc	Cảnh báo
Bình Định đến Ninh Thuận	3.4 - 4.2	Bắc, Đông Bắc	Cảnh báo
Bình Thuận đến Cà Mau	1.3 - 3.8	Đông	Cảnh báo
Cà Mau đến Kiên Giang	0.3 - 1.0	Đông, Đông Nam	
Quần đảo Hoàng Sa	3.4 - 4.5	Đông Bắc	Cảnh báo
Quần đảo Trường Sa	1.1 - 2.5	Đông Bắc, Bắc	Cảnh báo
Bắc Biển Đông	2.8 - 6.1	Đông Bắc	Cảnh báo
Giữa Biển Đông	1.2 - 3.3	Bắc, Đông Bắc	Cảnh báo
Nam Biển Đông	0.6 - 2.9	Đông Bắc	Cảnh báo

Tin phát lúc: 13 giờ 00

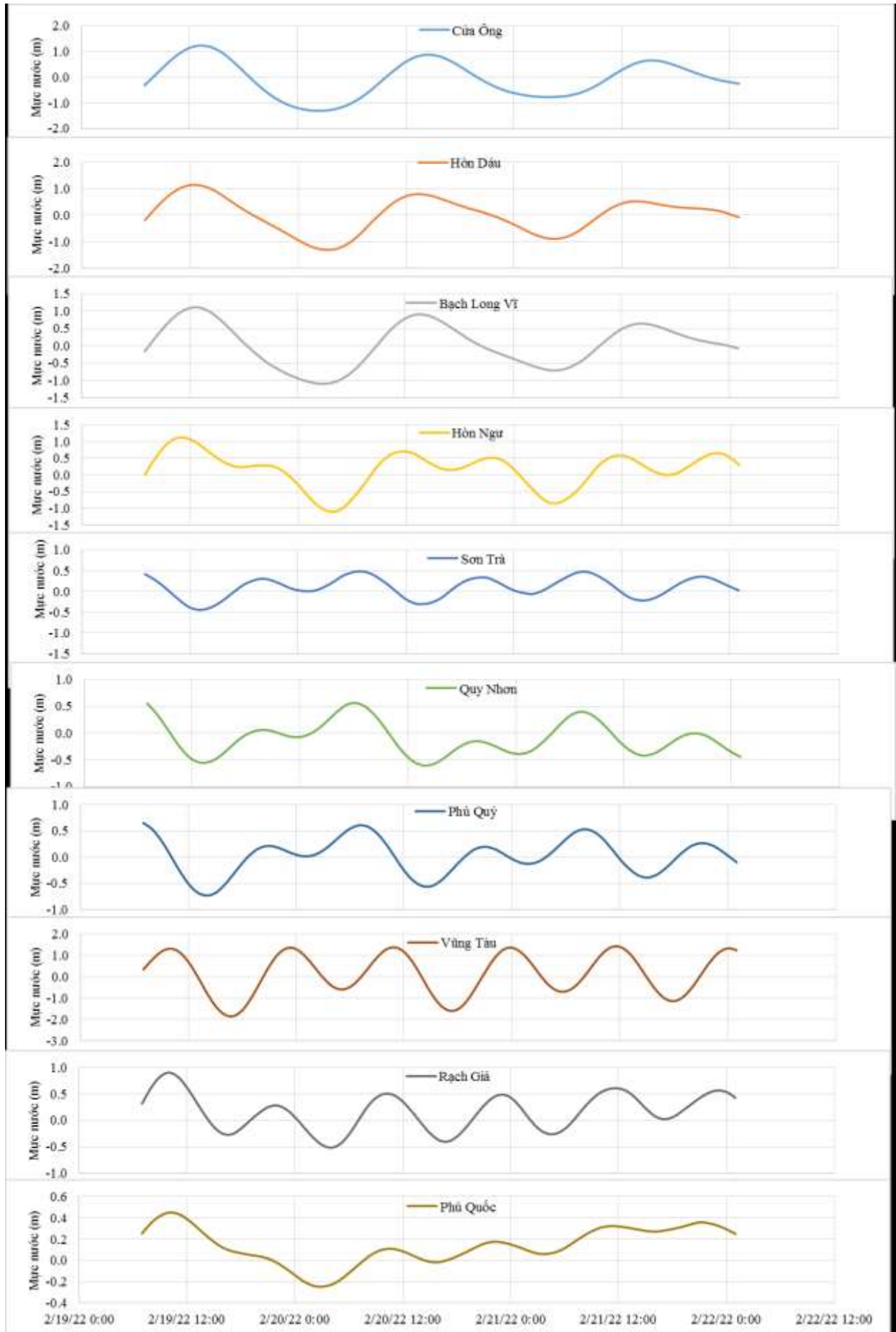
Thời điểm phát tin dự báo tiếp theo: 13 giờ 00 ngày 20/02/2022

Người xây dựng bản tin: Nguyễn Thị Lan

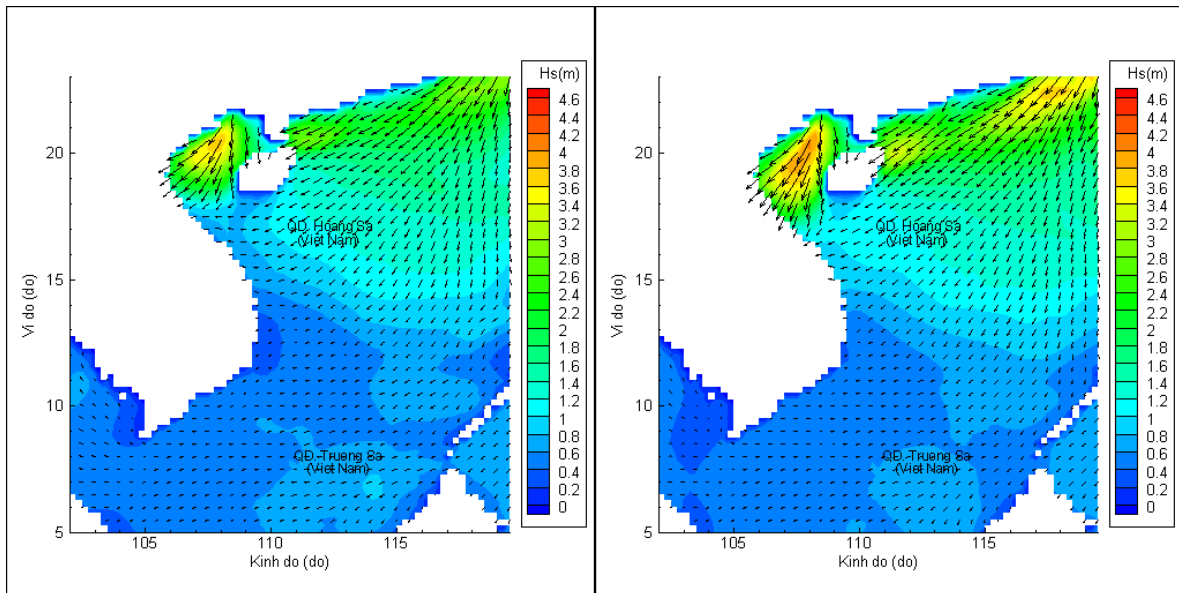
Người soát bản tin: Lê Quốc Huy

Biến trình mực nước tổng cộng tại 10 trạm Hải văn

(Cửa Ông, Hòn Dấu, Bạch Long Vĩ, Hòn Ngự, Sơn Trà, Quy Nhơn, Phú Quý, Vũng Tàu, Rạch Giá, Phú Quốc)

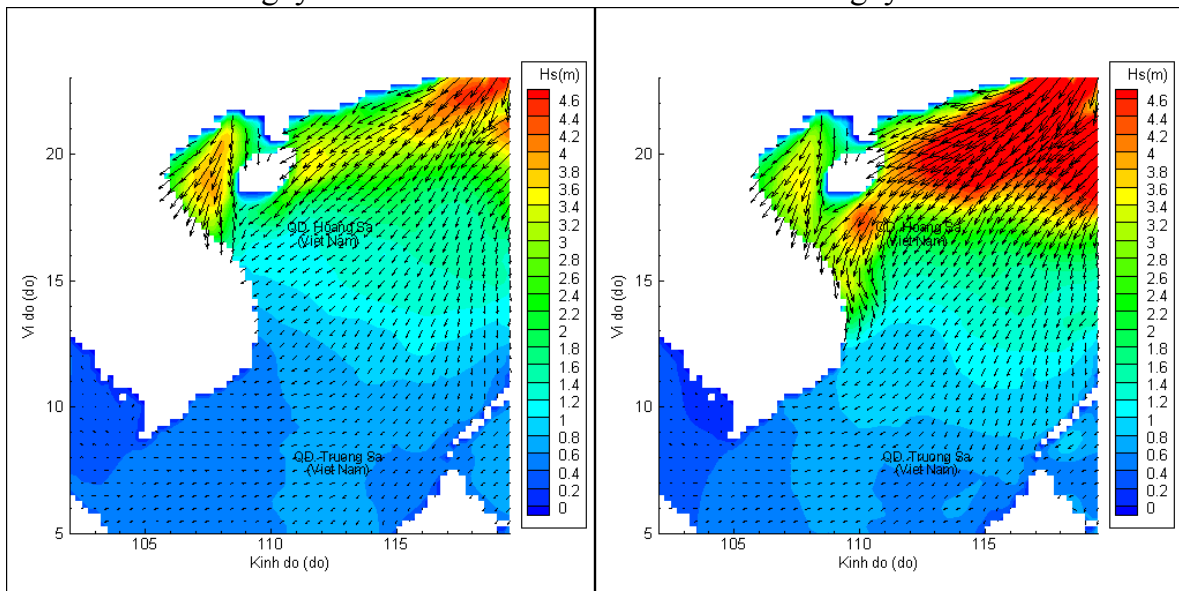


Phân bố độ cao sóng ven bờ và ngoài khơi biển Việt Nam



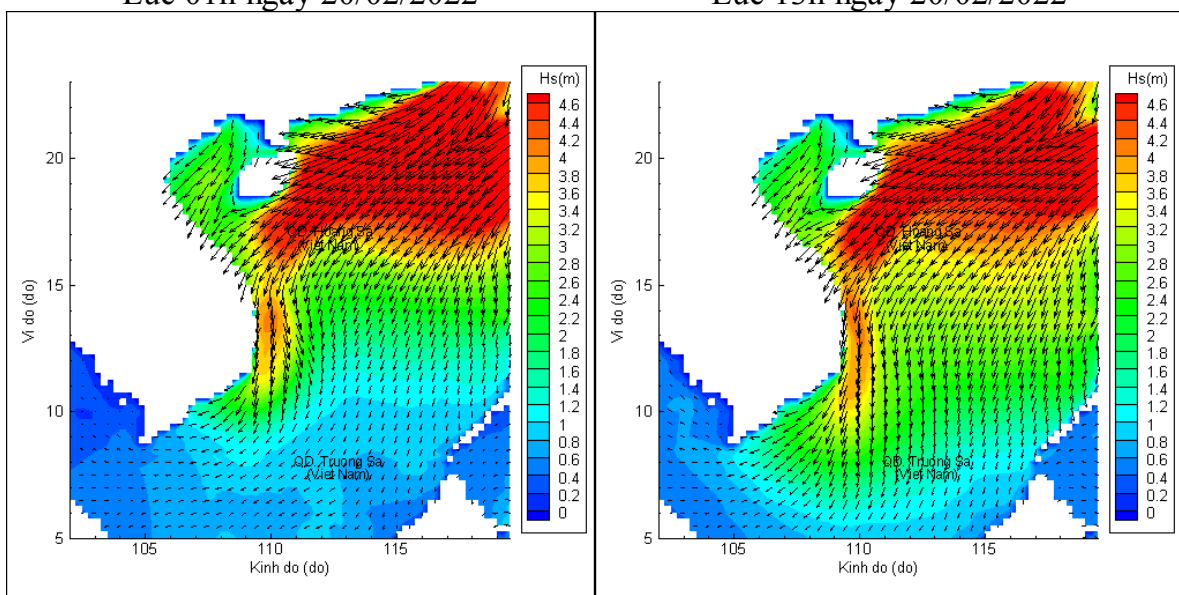
Lúc 13h ngày 19/02/2022

Lúc 19h ngày 19/02/2022



Lúc 01h ngày 20/02/2022

Lúc 13h ngày 20/02/2022



Lúc 01h ngày 21/02/2022

Lúc 13h ngày 21/02/2022